



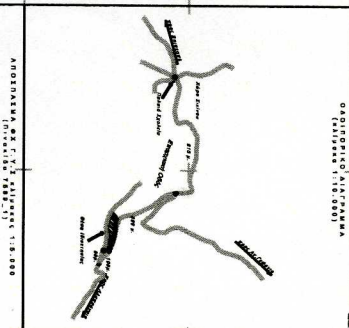
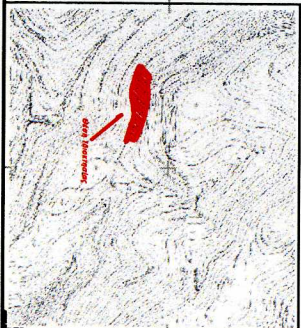
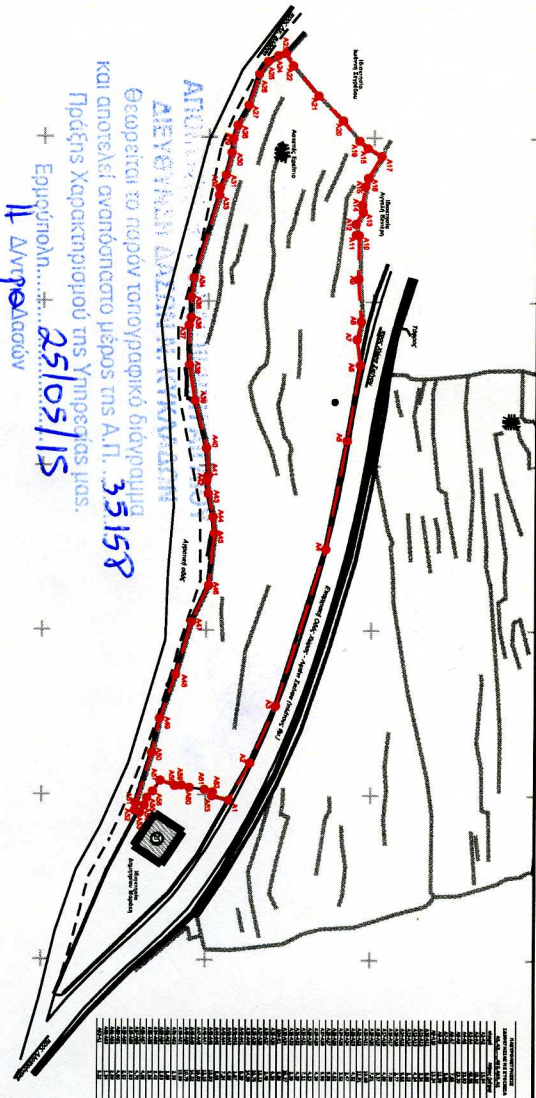
1	2	3	4	5	6	7	8	9	10	11	12	13	14	15	16	17	18	19	20	21	22	23	24	25	26	27	28	29	30	31	32	33	34	35	36	37	38	39	40	41	42	43	44	45	46	47	48	49	50	51	52	53	54	55	56	57	58	59	60	61	62	63	64	65	66	67	68	69	70	71	72	73	74	75	76	77	78	79	80	81	82	83	84	85	86	87	88	89	90	91	92	93	94	95	96	97	98	99	100
---	---	---	---	---	---	---	---	---	----	----	----	----	----	----	----	----	----	----	----	----	----	----	----	----	----	----	----	----	----	----	----	----	----	----	----	----	----	----	----	----	----	----	----	----	----	----	----	----	----	----	----	----	----	----	----	----	----	----	----	----	----	----	----	----	----	----	----	----	----	----	----	----	----	----	----	----	----	----	----	----	----	----	----	----	----	----	----	----	----	----	----	----	----	----	----	----	----	----	-----

ΑΠΤΕΜΙΣ ΑΕΞΙΛΙΑΔΟΥ  
 ΔΑΣΟΛΟΓΟΣ Α'

Θεωρείται το παρόν τοπογραφικό διάγραμμα  
 και αποτελεί αναπόσπαστο μέρος της Α.Π. 35158  
 Πράξης Χαρακτηρισμού της Υμπερίας μας.  
 Επιδόση... 25/05/15  
 Η Δασολογία

ΑΠΤΕΜΙΣ ΑΕΞΙΛΙΑΔΟΥ  
 ΔΑΣΟΛΟΓΟΣ Α'

1	2	3	4	5	6	7	8	9	10	11	12	13	14	15	16	17	18	19	20	21	22	23	24	25	26	27	28	29	30	31	32	33	34	35	36	37	38	39	40	41	42	43	44	45	46	47	48	49	50	51	52	53	54	55	56	57	58	59	60	61	62	63	64	65	66	67	68	69	70	71	72	73	74	75	76	77	78	79	80	81	82	83	84	85	86	87	88	89	90	91	92	93	94	95	96	97	98	99	100
---	---	---	---	---	---	---	---	---	----	----	----	----	----	----	----	----	----	----	----	----	----	----	----	----	----	----	----	----	----	----	----	----	----	----	----	----	----	----	----	----	----	----	----	----	----	----	----	----	----	----	----	----	----	----	----	----	----	----	----	----	----	----	----	----	----	----	----	----	----	----	----	----	----	----	----	----	----	----	----	----	----	----	----	----	----	----	----	----	----	----	----	----	----	----	----	----	----	----	-----



**ΠΡΟΛΟΓΟΣ**  
 Η ΔΙΑΤΗΡΗΣΗ ΚΑΙ ΟΡΓΑΝΩΣΗ ΤΗΣ ΦΥΣΙΚΗΣ ΚΑΙ ΠΟΛΙΤΙΚΗΣ ΚΑΤΑΣΤΑΣΗΣ ΤΗΣ ΧΩΡΗΣ ΕΙΝΑΙ ΕΝΑ ΤΟ ΚΑΘΗΜΕΡΙΟ ΔΕΛΤΙΟ ΤΗΣ ΔΙΑΣΤΑΣΗΣ ΤΗΣ ΚΑΤΑΣΤΑΣΗΣ ΤΗΣ ΧΩΡΗΣ.

**ΤΟΠΟΓΡΑΦΙΚΟ ΔΙΑΓΡΑΜΜΑ**  
 ΤΟΠΟΓΡΑΦΙΚΟ ΔΙΑΓΡΑΜΜΑ  
 ΤΙΤΛΟΣ: ΠΡΑΞΗ ΧΑΡΑΚΤΗΡΙΣΜΟΥ ΤΗΣ ΥΜΠΕΡΙΟΥ ΤΗΣ ΧΩΡΗΣ

ΗΜΕΡΟΜΗΝΙΑ: 25/05/15  
 ΔΙΑΣΤΑΣΗ: 1:500

ΔΙΑΣΤΑΣΗ: 1:500  
 ΚΑΙΜΑΚΑ 1:500

23 ΜΑΪΟΥ 2014

ΑΠΤΕΜΙΣ ΑΕΞΙΛΙΑΔΟΥ  
 ΔΑΣΟΛΟΓΟΣ Α'