

ΣΥΝΤΕΤΑΓΜΕΝΕΣ ΚΟΡΥΦΩΝ ΙΔΙΟΚΤΗΣΙΑΣ
ΜΕ ΣΤΟΙΧΕΙΑ A1,A2,A3,.....A28,A29,A1

Κορυφή	X	Y
A1	600830.837	4061018.242
A2	600828.391	4061018.588
A3	600803.979	4061018.319
A4	600795.351	4061018.835
A5	600787.778	4061018.577
A6	600761.358	4061006.249
A7	600731.744	4061005.965
A8	600724.378	4061005.280
A9	600723.105	4061005.799
A10	600720.080	4061004.491
A11	600699.353	4061000.015
A12	600727.699	4060983.879
A13	600793.739	4060986.110
A14	600778.351	4060979.568
A15	600794.367	4060971.173
A16	600807.781	4060964.219
A17	600823.763	4060951.143
A18	600838.713	4060946.841
A19	600847.169	4060948.334
A20	600847.595	4060949.440
A21	600847.118	4060957.867
A22	600845.259	4060973.882
A23	600842.175	4060979.688
A24	600840.572	4060985.149
A25	600845.103	4060996.259
A26	600838.000	4061007.856
A27	600833.630	4061018.353
A28	600833.285	4061017.441
A29	600831.850	4061018.909

ΠΛΕΥΡΟΜΕΤΡΗΣΕΙΣ ΙΔΙΟΚΤΗΣΙΑΣ
ΜΕ ΣΤΟΙΧΕΙΑ
A1,A2,A3,.....A28,A29,A1

Ακμή	Μήκος (μέτρα)
A1-A2	1.70
A2-A3	33.42
A3-A4	10.71
A4-A5	28.37
A5-A6	27.78
A6-A7	9.53
A7-A8	7.40
A8-A9	1.38
A9-A10	3.30
A10-A11	22.18
A11-A12	29.96
A12-A13	27.22
A13-A14	23.62
A14-A15	19.45
A15-A16	15.13
A16-A17	16.40
A17-A18	15.31
A18-A19	9.82
A19-A20	4.70
A20-A21	8.43
A21-A22	15.84
A22-A23	6.74
A23-A24	5.66
A24-A25	10.13
A25-A26	13.34
A26-A27	6.67
A27-A28	1.33
A28-A29	2.04
A29-A1	1.36

Παρατηρήσεις:

1) Το διάγραμμα είναι αντιγράφο στο κτηνικό σύστημα συντεταγμένων ΕΓΣΑ87.
2) Η εξάρτηση καθώς και οι μετρήσεις πεδίου έγιναν από το Τάγιαν "Μονοπάτι" με χρήση του GPS South S86 L1,L2.
3) Οι διαστάσεις και το εμβαδόν της ιδιοκτησίας υπολογίστηκαν αναλυτικά από τις συντ/νες των κορυφών της.
4) Η ιδιοκτησία βρίσκεται σε απόσταση 1.580 μ. από την Θάλασσα.
5) Απαιτείται χαρακτηρισμός από το αρμόδιο Δασαρχείο.

ΟΔΟΙΠΟΡΙΚΟ ΔΙΑΓΡΑΜΜΑ
(κλίμακα 1:10.000)

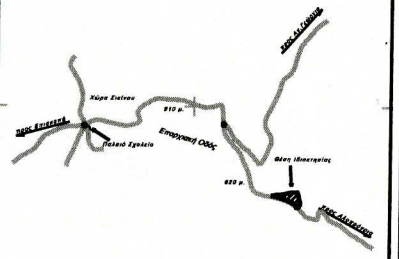

ΑΠΟΣΠΑΣΜΑ ΦΧ Γ.Υ.Σ κλίμακας 1:5.000
(Πίνακίδα 7889_1)

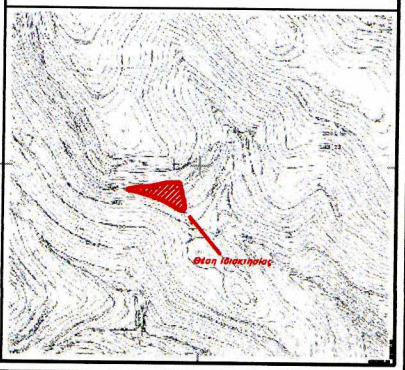

ΟΡΟΙ ΔΟΜΗΣΗΣ
(Π.Δ 19-8-2002 ΦΕΚ 1022Δ,ΠΔ 24/31-8-1985,ΦΕΚ 270Δ,
ΦΕΚ 3158Β/12-12-2013 και Νόμος 3937/ΦΕΚ 60Α/ 31.3.2011)

Ειδικός προϊστάτης:	- Εκτός Natura: 4.000 τμ - Εντός Natura: 10.000 τμ, κατά παρέκκλιση 4.000 τμ το προϋπάρχοντα της 31-
Κλάσιστο πρόσωπο:	Ανάλογα με την οδό, 28 μ. κλάσιστο για το μεταγενέστερο της 31-12-2003
Ποσοστό κάλυψης:	10%
Μέση κλίση γηπέδου:	<40%
Πλάγια όρια:	10 μ. από το όριο του γηπέδου 10 μ. από δασική έκταση 20 μ. από μη αρ/θετημένο ρέμα, 10 μ. από αρ/θετημένο ρέμα 60 μ. από τον αρ/θετημένο αιγιαλό 20 μ. από επαρχιακή,δημοτική και αγροτική οδό
Ελάχιστο όριο εκτάσεως:	-Εκτός Natura 4.000 τμ με ελαχ. πρόσωπο σε οδό 28μ. ανάλογα την οδό -Εντός Natura 10.000 τμ με ελαχ. πρόσωπο σε οδό 28μ. ανάλογα την οδό
Λοιπές διατάξεις:	ΦΕΚ 80Α/2011,ΦΕΚ 402Α/2002, ΦΕΚ 270Δ/1988
Για ΚΑΤΟΙΚΙΑ, ΚΑΤΑΣΤΗΜΑΤΑ, ΚΤΙΡΙΑ ΑΝΑΨΥΧΗΣ, ΓΡΑΦΕΙΑ	
Εκατοστιαίος Δόμησης:	150 τμ
Μέγιστο Υψος:	4,50 μ.
Υπόγειο:	Μέγιστο εμβαδό 50 τμ. η στάθμη της οροφής < 0.50 μ. από το διαμορφωμένο εδ

ΤΟΠΟΓΡΑΦΙΚΟ ΔΙΑΓΡΑΜΜΑ
ΙΔΙΟΚΤΗΣΙΑΣ
ΜΑΡΙΑΣ ΝΤΑΗ

ΕΡΓΟΔΟΤΗΣ:
ΜΑΡΙΑΣ ΝΤΑΗ

ΘΕΣΗ ΟΙΚΙΣΜΟΣ	: "ΘΥΜΩΝΙΕΣ" : -
ΔΗΜΟΣ ΠΕΡΙΦΕΡΕΙΑΚΗ ΕΝΟΤΗΤΑ	: ΣΙΚΙΝΟΥ : ΘΗΡΑΣ
ΠΕΡΙΦΕΡΕΙΑ	: ΝΟΤΙΟΥ ΑΙΓΑΙΟΥ
ΙΔΙΟΚΤΗΣΙΑ	: A1,A2,A3,.....A28,A29,A1
ΕΚΤΑΣΗ (τ.μ.)	: 4.780,40
ΕΠΙΦ. ΚΤΙΣΜΑΤΩΝ(τ.μ.)	: -
ΕΠΙΦ. ΒΟΗΘ.ΚΤΙΣΜ.(τ.μ.)	: -

ΤΟΠΟΓΡΑΦΙΚΟ ΔΙΑΓΡΑΜΜΑ

ΥΠΟΜΝΗΜΑ

Τόπος Θεσπισμός
Συμπεριφορά
Περιοδικά
Πρανές
Εμπόδιο
Κλίμα

25 ΜΑΡΤΙΟΥ 2014

ΚΩΔΙΚΟΣ ΜΕΛΕΤΗΣ : 409/2013
ΑΡΙΘΜΟΣ ΣΧΕΔΙΟΥ : 03
ΕΙΔΟΣ ΜΕΛΕΤΗΣ : ΜΕΑ16

ΚΛΙΜΑΚΑ 1:500

Top Topo
ΝΑΣΟΣ ΓΑΒΑΛΑΣ Αγρονόμος & Τοπογράφος Μηχανικός ΕΜΠ - Μέλος Τ.Ε.Ε. ΑΜ: 104
Δ/νση: Χώρα Σύκινου, Σύκινος ΤΚ 84010, Ταχ-Θυρ: 22860-51104, Κιν: 6946 904924
E-mail: info@toptopo.com, Uhl: www.toptopo.com

ΑΠΟΚΕΝΤΡΩΜΕΝΗ ΔΙΟΙΚΗΣΗ ΑΙΓΑΙΟΥ
ΔΙΕΥΘΥΝΣΗ ΔΑΣΩΝ Ν. ΚΥΚΛΑΔΩΝ
Θεωρείται το παρόν τοπογραφικό διάγραμμα
και αποτελεί αναπόσπαστο μέρος της Α.Π. 35160
Πράξης Χαρακτηρισμού της Υπηρεσίας μας.
Ερμούπολη 25/05/15
Δ/ντρια Δασών

ΔΗΛΩΣΗ : Η ιδιοκτησία και τα όρια της υποδείχθηκαν από την κυρία Μαρία Ντάη
(το πεπερασμένο θεωρητικό έχουμε μόνο εφόσον υπογραφεί η παρούσα δήλωση)

Υπογραφή

ΑΡΤΕΜΙΣ ΑΛΕΞΙΑΔΟΥ
ΔΑΣΟΛΟΓΟΣ Α'