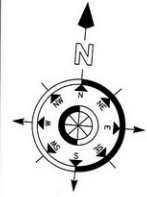


ΥΠΟΛΟΓΙΣΜΟΣ ΕΜΒΑΔΟΥ ΜΕ ΟΡΟΓΡΟΝΙΕΣ ΣΥΝΤΕΤΑΓΜΕΝΕΣ ΕΓΣ '87

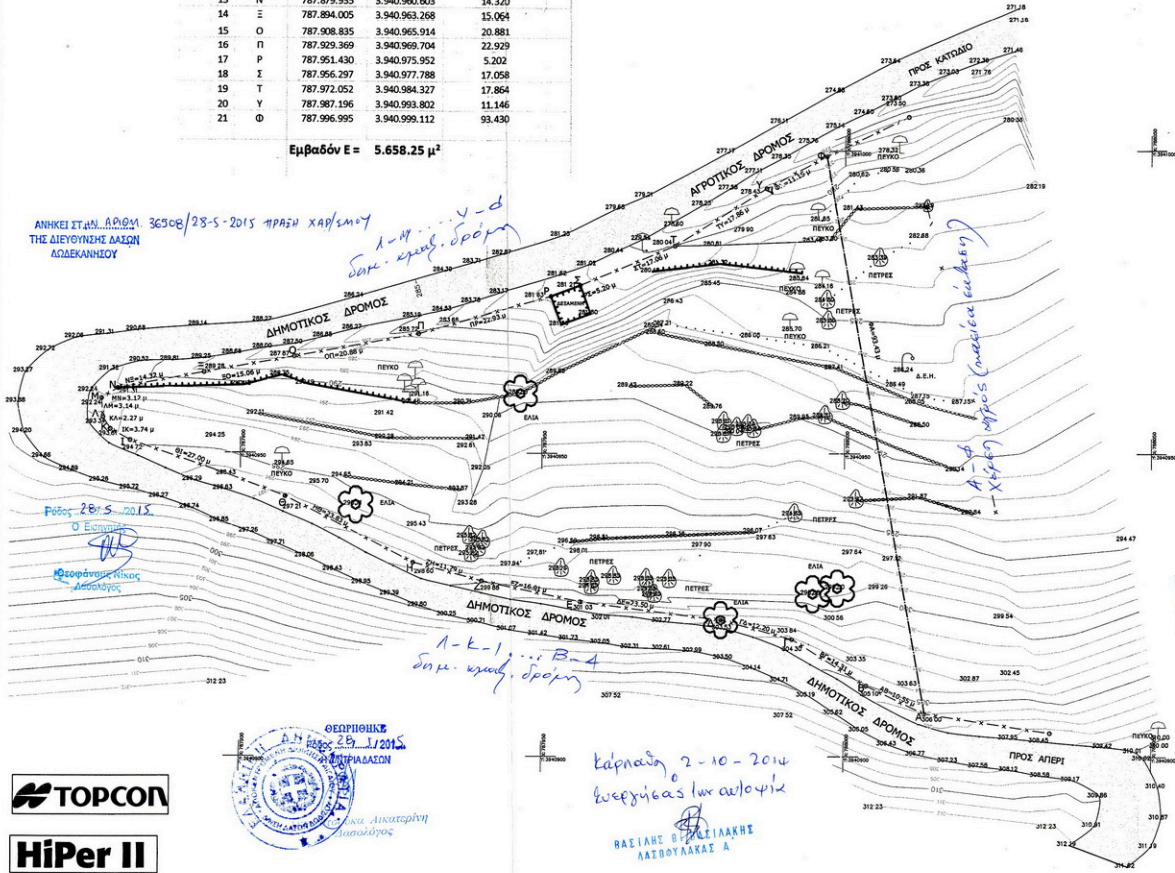
Ι.Ι.Α Κορυφής	X	Y	Πλευρά [μ]
1 A	788.013.112	3.940.907.083	10.553
2 B	788.003.623	3.940.911.702	14.315
3 Γ	787.991.522	3.940.919.349	12.203
4 Δ	787.979.752	3.940.922.570	23.504
5 E	787.956.432	3.940.925.510	16.806
6 Z	787.939.972	3.940.928.905	11.788
7 H	787.928.591	3.940.931.975	23.834
8 Θ	787.907.387	3.940.942.860	26.996
9 Ι	787.881.994	3.940.952.023	3.743
10 K	787.878.738	3.940.953.868	2.268
11 Λ	787.877.547	3.940.955.798	3.144
12 M	787.877.305	3.940.958.933	3.115
13 N	787.879.935	3.940.960.603	14.320
14 Ξ	787.894.005	3.940.963.268	15.064
15 Ο	787.908.835	3.940.965.914	20.881
16 Π	787.929.369	3.940.969.704	22.929
17 Ρ	787.951.430	3.940.975.952	5.202
18 Σ	787.956.297	3.940.977.788	17.058
19 Τ	787.972.052	3.940.984.327	17.864
20 Υ	787.987.196	3.940.993.802	11.146
21 Φ	787.996.995	3.940.999.112	93.430

Εμβαδόν Ε = 5.658.25 μ²

E1  
E1 = [ A.Β.Γ.Δ.....Τ.Υ.Φ.Α. ] =  
Εμβ=5.658.25 τμ

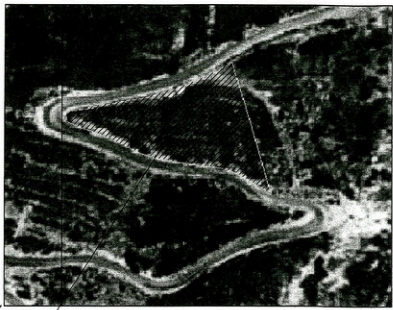


ΑΝΗΚΕΙ ΣΤ.Α.Ν. Α.Ρ.Α.Θ.Υ. 36508/28-5-2015 ΠΡΑΞΗ ΚΑΡΤΑΘΟΥ  
ΤΗΣ ΔΙΟΥΧΗΣΗΣ ΔΑΣΩΝ  
ΑΙΔΕΚΑΝΗΣΙΟΥ



TOPCON  
HiPer II

Καρταθού 2-10-2014  
επιχειρησίας Ιω. Αυτοφίλη  
ΒΑΣΙΛΗΣ Θ. ΒΑΣΙΛΙΑΚΗΣ  
ΑΓΡΟΝΟΜΟΣ Α



Θέση ιδιοκτησίας

ΘΕΣΗ : ΚΑΤΩΔΙΟ  
ΔΗΜΟΣ ΚΑΡΠΑΘΟΥ ΝΗΣΟΣ ΚΑΡΠΑΘΟΥ  
ΝΟΜΟΣ ΔΩΔΕΚΑΝΗΣΙΟΥ  
(εκτός σχεδίου πόλεως)

ΟΡΟΙ ΔΟΜΗΣΕΩΣ

ΟΡΟΙ ΔΟΜΗΣΕΩΣ ΚΩΔΙΚΑΣ ΒΑΣΙΚΗΣ ΝΟΜΟΘΕΣΙΑΣ  
(Π.Δ. της 14 / 27 - 7 - 1999 (ΦΕΚ. 580 / Δ / 1999))  
ΕΚΤΟΣ ΣΧΕΔΙΟΥ  
ΜΕΡΟΣ ΙΙ. ΚΕΦ. Η άρθρο 182 (Γενικοί όροι δόμησης )  
(άρθρο 17 ν.δ. 17 / 8 - 6 - 1923, άρθρο 1, παρ.α, β. ν.δ.3/17-12-1925  
άρθρο 182 Α (επίσης ) ( άρθρο 8 π.δ. 24/1-5-1985  
άρθρο 1 ν. 3878/1929, άρθρο 1 π.δ. 24/31-5-1985)

Α. Σύμφωνα με το Ν.Δ 651 / 77 το γήπεδο με τα στοιχεία  
E1 = ( A.Β.Γ.Δ.....Τ.Υ.Φ.Α. )  
που φαίνονται σ' αυτό το τοπογραφικό σχεδιάγραμμα  
με συνολική επιφάνεια  
E1 = 5.658.25 μ²

Ευρίσκεται στην θέση : ΚΑΤΩΔΙΟ  
του ΔΗΜΟΥ ΚΑΡΠΑΘΟΥ  
της ΝΗΣΟΥ ΚΑΡΠΑΘΟΥ  
του Νομού Δωδεκανήσου  
Έχει πρόσβαση σε δημοτικό δρόμο .  
Είναι αυτοτελές αρτίο και οικοδομήσιμο  
Β. Απόσταση από θάλασσα = Α  
και έχουμε Α > μεγαλύτερη από 800.00 μ

Γ. Σύμφωνα με το Ν. 1337 / 83 δεν οφείλει εισφορά σε γη ή σε χρήμα  
Καρταθός 08 / 2013  
Ο Μηχανικός  
Δ. ΔΗΛΩΣΗ ΥΠΟΠΟΙΗΣΗΣ ΟΤΙ  
Η Υπογραφομένη ΣΟΦΙΑ ΓΕΩΡΓΙΟΥ ΣΑΚΕΛΛΑΡΙΑΗ  
ιδιοκτήτης του γηπέδου που φαίνεται στο διάγραμμα με τα στοιχεία  
E1 = ( A.Β.Γ.Δ.....Τ.Υ.Φ.Α. )  
Δηλώνω ότι τα όρια που έχω υλοποιήσει σ' αυτό είναι ορθά και διατηρώ  
το δικαίωμα να εκδώσω οικοδομική άδεια βάσει της υπ' αριθ.....  
πράξης ηπιού ιδιοκτησίας συμβολαιογράφου .....

Η ΔΗΛΩΣΙΑ  
*[Signature]*

Κ  
Α  
Ρ  
Π  
Α  
Θ  
Σ

**ΑΠΟΣΠΑΣΜΑ ΟΡΘΟΧΑΡΤΗ**  
ΘΕΣΗ : ΚΑΤΩΔΙΟ  
ΔΗΜΟΣ ΚΑΡΠΑΘΟΥ ΝΗΣΟΣ ΚΑΡΠΑΘΟΥ  
ΝΟΜΟΣ ΔΩΔΕΚΑΝΗΣΙΟΥ  
( εκτός σχεδίου πόλεως )

**ΣΥΜΒΟΛΙΣΜΟΙ ΤΟΠΟΓΡΑΦΙΚΟΥ ΔΙΑΓΡΑΜΜΑΤΟΣ**

- ΕΛΙΑ
- ΠΕΥΚΟ
- Ξερόλιθια
- Καρφή ορίου οικοπέδου
- ΧΑΡΟΥΠΙΑ
- ΒΡΑΧΟΣ
- Δ.Ε.Η
- Κτίσμα

**ΤΕΧΝΙΚΟ ΓΡΑΦΕΙΟ**  
ΜΕΛΕΤΩΝ - ΕΠΙΒΛΕΨΕΩΝ - ΚΑΤΑΣΚΕΥΩΝ  
**ΠΑΝΑΓΙΩΤΗ Κ. ΧΑΤΖΗΜΑΝΩΛΗ**  
Κάρταθος  
Τηλ./fax 22450-23010  
e-mail : pan\_xatz@hotmail.gr

ΕΡΓΟΔΟΤΕΣ : ΣΟΦΙΑ ΓΕΩΡΓΙΟΥ ΣΑΚΕΛΛΑΡΙΟΥ  
ΕΡΓΟ : ΑΠΟΤΥΠΩΣΗ ΙΔΙΟΚΤΗΣΙΑΣ ΓΗΠΕΔΟΥ

ΘΕΣΗ : ΚΑΤΩΔΙΟ - ΔΗΜΟΥ ΚΑΡΠΑΘΟΥ ΝΗΣΟΣ ΚΑΡΠΑΘΟΥ

ΜΕΛΕΤΗΤΗΣ : ΠΑΝΑΓΙΩΤΗΣ Κ. ΧΑΤΖΗΜΑΝΩΛΗ Πολιτικός Μηχανικός Τ.Ε.Ε.Δ.Ε

ΘΕΜΑ ΣΧΕΔΙΟΥ : ΤΟΠΟΓΡΑΦΙΚΟ & ΥΨΟΜΕΤΡΙΚΟ ΔΙΑΓΡΑΜΜΑ - ΙΣΟΥΨΕΙΣ ΚΑΜΠΥΛΕΣ  
ΑΡΙΘΜΟΣ ΣΧΕΔΙΟΥ : T 1

ΚΛΙΜΑΚΑΣ : 1 / 500  
ΗΜΕΡΟΜΗΝΙΑ : ΑΥΓΟΥΣΤΟΣ 2013

ΔΗΜΟΣΙΑ ΑΡΧΗ : ΓΕΩΡΓΙΟΣ ΧΑΪΑ ΛΕΩΥ  
ΣΦΡΑΓΙΔΑΣ : ΠΑΝΑΓΙΩΤΗΣ Κ. ΧΑΤΖΗΜΑΝΩΛΗΣ  
ΠΟΛΙΤΙΚΟΣ ΜΗΧΑΝΙΚΟΣ Τ.Ε.Ε.Δ.Ε.  
ΜΕΛΟΣ Ε.Ε.Τ.Ε.Μ.Α. - Α.Π.Ο. 7222  
ΚΑΡΤΑΘΟΥ, Τ.Κ. 22450  
ΦΩΣ. ΑΒ. ΕΠΙΧΕΙΡΗΣΗ : 22450 23010  
Α.Φ.Μ. 022265037 Τ.Υ. 2-91-18-80