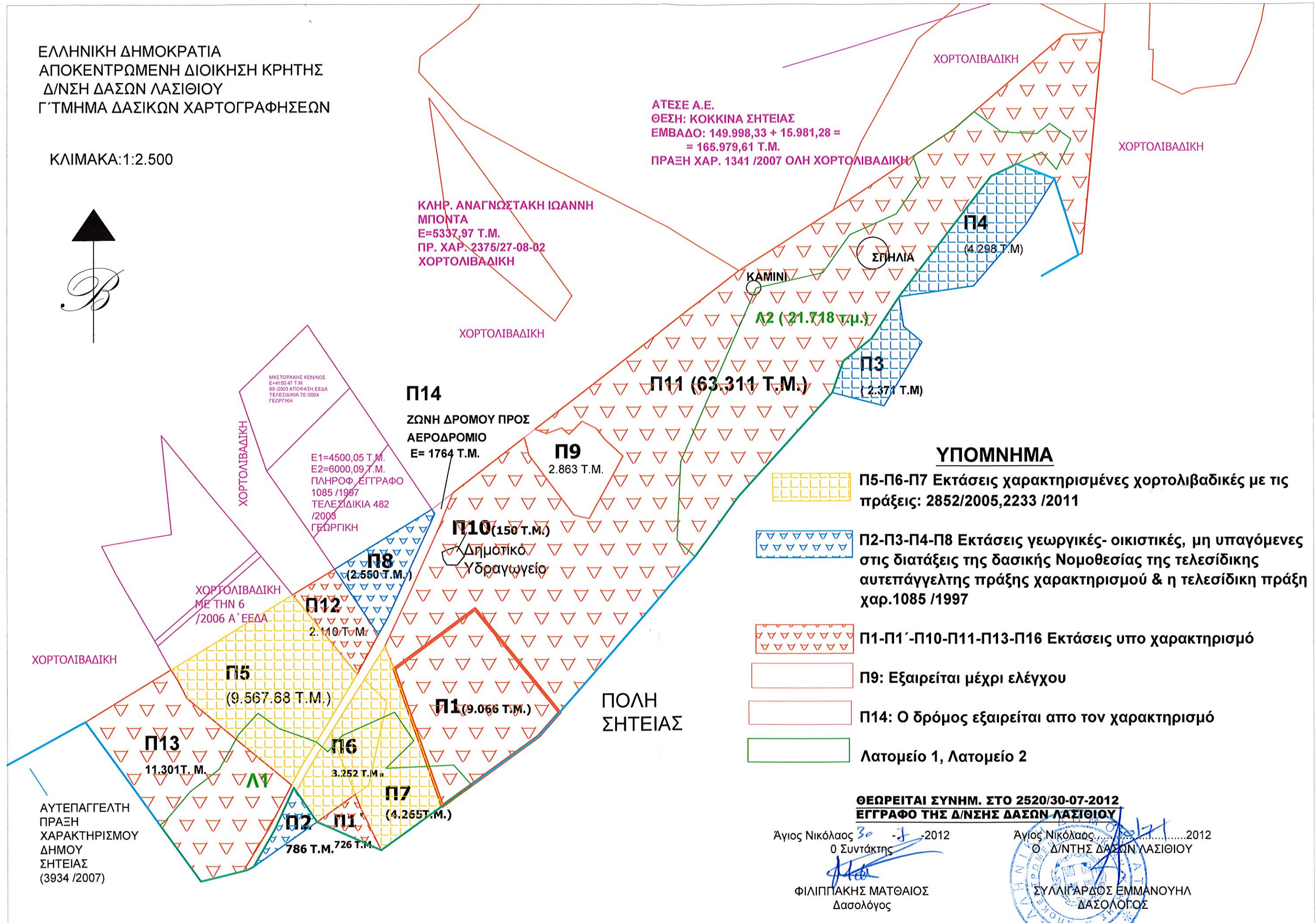


**ΤΟΠΟΓΡΑΦΙΚΟ ΔΙΑΓΡΑΜΜΑ ΠΕΡΙΟΧΗΣ (Α) ΠΟΥ ΕΝΤΑΧΘΗΚΕ ΣΤΟ Γ.Π.Σ. ΔΗΜΟΥ ΣΗΤΕΙΑΣ ΣΥΝΟΛΙΚΟΥ ΕΜΒΑΔΟΥ: 118,715 Τ.Μ.  
ΣΤΗ ΘΕΣΗ: "ΚΟΚΚΙΝΑ"**

ΕΛΛΗΝΙΚΗ ΔΗΜΟΚΡΑΤΙΑ  
ΑΠΟΚΕΝΤΡΩΜΕΝΗ ΔΙΟΙΚΗΣΗ ΚΡΗΤΗΣ  
Δ/ΝΣΗ ΔΑΣΩΝ ΛΑΣΙΘΙΟΥ  
Γ' ΤΜΗΜΑ ΔΑΣΙΚΩΝ ΧΑΡΤΟΓΡΑΦΗΣΕΩΝ

ΚΛΙΜΑΚΑ: 1:2.500



ΑΤΕΣΕ Α.Ε.  
ΘΕΣΗ: ΚΟΚΚΙΝΑ ΣΗΤΕΙΑΣ  
ΕΜΒΑΔΟ: 149.998,33 + 15.981,28 =  
= 165.979,61 Τ.Μ.  
ΠΡΑΞΗ ΧΑΡ. 1341 /2007 ΟΛΗ ΧΟΡΤΟΛΙΒΑΔΙΚΗ

ΚΛΗΡ. ΑΝΑΓΝΩΣΤΑΚΗ ΙΩΑΝΝΗ  
ΜΠΟΝΤΑ  
Ε=5337,97 Τ.Μ.  
ΠΡ. ΧΑΡ. 2375/27-08-02  
ΧΟΡΤΟΛΙΒΑΔΙΚΗ

ΜΑΣΤΟΡΑΚΗΣ ΚΩΝΣΤΑΝΤΟΣ  
Ε=4150,47 Τ.Μ.  
89/2003 ΑΠΟΦΑΣΗ ΕΕΔΑ  
ΤΕΛΕΣΙΔΙΚΙΑ 70/2004  
ΓΕΩΡΓΙΚΗ







Ε1=4500,05 Τ.Μ.  
Ε2=6000,09 Τ.Μ.  
ΠΛΗΡΟΦ. ΕΓΓΡΑΦΟ  
1085 /1987  
ΤΕΛΕΣΙΔΙΚΙΑ 482  
/2008  
ΓΕΩΡΓΙΚΗ

ΧΟΡΤΟΛΙΒΑΔΙΚΗ  
ΜΕ ΤΗΝ 6  
/2006 Α' ΕΕΔΑ

ΧΟΡΤΟΛΙΒΑΔΙΚΗ

ΑΥΤΕΠΑΓΓΕΛΤΗ  
ΠΡΑΞΗ  
ΧΑΡΑΚΤΗΡΙΣΜΟΥ  
ΔΗΜΟΥ  
ΣΗΤΕΙΑΣ  
(3934 /2007)

**ΥΠΟΜΝΗΜΑ**

-  Π5-Π6-Π7 Εκτάσεις χαρακτηρισμένες χορτολιβαδικές με τις πράξεις: 2852/2005, 2233 /2011
-  Π2-Π3-Π4-Π8 Εκτάσεις γεωργικές- οικιστικές, μη υπαγόμενες στις διατάξεις της δασικής Νομοθεσίας της τελεσίδικης αυτεπάγγελτης πράξης χαρακτηρισμού & η τελεσίδικη πράξη χαρ.1085 /1997
-  Π1-Π1'-Π10-Π11-Π13-Π16 Εκτάσεις υπο χαρακτηρισμό
-  Π9: Εξαιρείται μέχρι ελέγχου
-  Π14: Ο δρόμος εξαιρείται απο τον χαρακτηρισμό
-  Λατομείο 1, Λατομείο 2

**ΘΕΩΡΕΙΤΑΙ ΣΥΝΗΜ. ΣΤΟ 2520/30-07-2012  
ΕΓΓΡΑΦΟ ΤΗΣ Δ/ΝΣΗΣ ΔΑΣΩΝ ΛΑΣΙΘΙΟΥ**

Άγιος Νικόλαος 30 - 7 - 2012  
Ο Συντάκτης

ΦΙΛΙΠΠΑΚΗΣ ΜΑΤΘΑΙΟΣ  
Δασολόγος

Άγιος Νικόλαος, ..... 2012  
Ο Δ/ΝΤΗΣ ΔΑΣΩΝ ΛΑΣΙΘΙΟΥ

ΣΥΛΛΙΓΑΡΔΟΣ ΕΜΜΑΝΟΥΗΛ  
ΔΑΣΟΛΟΓΟΣ



**ΣΥΝΤΕΤΑΓΜΕΝΕΣ ΠΟΛΥΓΩΝΟΥ Λ1 (13.705 T.M.) ΠΕΡΙΟΧΗΣ (Α)**

X=691553.0000 Y=3898384.0000 Z= 0.0000  
X=691538.0000 Y=3898395.0000 Z= 0.0000  
X=691524.0000 Y=3898380.0000 Z= 0.0000  
X=691510.0000 Y=3898355.0000 Z= 0.0000  
X=691489.0000 Y=3898339.0000 Z= 0.0000  
X=691471.0000 Y=3898318.0000 Z= 0.0000  
X=691466.9370 Y=3898314.8285 Z= 0.0000  
X=691496.4957 Y=3898274.2566 Z= 0.0000  
X=691529.7347 Y=3898282.3233 Z= 0.0000  
X=691529.7347 Y=3898282.3233 Z= 0.0000  
X=691534.4702 Y=3898284.6725 Z= 0.0000  
X=691549.7443 Y=3898310.9231 Z= 0.0000  
X=691563.8002 Y=3898341.3521 Z= 0.0000  
X=691580.5400 Y=3898316.8500 Z= 0.0000  
X=691626.8824 Y=3898296.6389 Z= 0.0000  
X=691671.2451 Y=3898328.3774 Z= 0.0000  
X=691692.3683 Y=3898343.4896 Z= 0.0000  
X=691679.5547 Y=3898357.7673 Z= 0.0000  
X=691630.5369 Y=3898355.5073 Z= 0.0000  
X=691650.7271 Y=3898375.2238 Z= 0.0000  
X=691636.9582 Y=3898395.8609 Z= 0.0000  
X=691598.8746 Y=3898378.8973 Z= 0.0000  
X=691588.3290 Y=3898367.4302 Z= 0.0000  
X=691580.1661 Y=3898374.3422 Z= 0.0000  
X=691553.0000 Y=3898384.0000 Z= 0.0000  
X=691538.0000 Y=3898395.0000 Z= 0.0000

**ΣΥΝΤΕΤΑΓΜΕΝΕΣ ΠΟΛΥΓΩΝΟΥ Λ1α (6.601 T.M.)**

X=691466.9370 Y=3898314.8285 Z= 0.0000  
X=691471.0000 Y=3898318.0000 Z= 0.0000  
X=691489.0000 Y=3898339.0000 Z= 0.0000  
X=691510.0000 Y=3898355.0000 Z= 0.0000  
X=691522.0864 Y=3898376.5829 Z= 0.0000  
X=691524.0000 Y=3898380.0000 Z= 0.0000  
X=691538.0000 Y=3898395.0000 Z= 0.0000  
X=691553.0000 Y=3898384.0000 Z= 0.0000  
X=691580.1661 Y=3898374.3422 Z= 0.0000  
X=691568.8820 Y=3898356.2150 Z= 0.0000  
X=691562.1610 Y=3898343.3380 Z= 0.0000  
X=691546.6796 Y=3898313.7643 Z= 0.0000  
X=691528.8860 Y=3898284.5145 Z= 0.0000  
X=691529.7347 Y=3898282.3233 Z= 0.0000  
X=691496.4957 Y=3898274.2566 Z= 0.0000  
X=691466.9370 Y=3898314.8285 Z= 0.0000

ΤΟΠΟΓΡΑΦΙΚΟ ΔΙΑΓΡΑΜΜΑ ΠΕΡΙΟΧΗΣ (Β) ΠΟΥ ΕΝΤΑΧΘΗΚΕ ΣΤΟ Γ.Π.Σ. ΔΗΜΟΥ ΣΗΤΕΙΑΣ ΣΥΝΟΛΙΚΟΥ ΕΜΒΑΔΟΥ: 19.861 Τ.Μ. ΣΤΗ ΘΕΣΗ: "ΚΟΚΚΙΝΑ"

ΕΛΛΗΝΙΚΗ ΔΗΜΟΚΡΑΤΙΑ  
ΑΠΟΚΕΝΤΡΩΜΕΝΗ ΔΙΟΙΚΗΣΗ ΚΡΗΤΗΣ  
Δ/ΝΣΗ ΔΑΣΩΝ ΛΑΣΙΘΙΟΥ  
Γ' ΤΜΗΜΑ ΔΑΣΙΚΩΝ ΧΑΡΤΟΓΡΑΦΗΣΕΩΝ



ΚΛΙΜΑΚΑ: 1:2.500

ΧΟΡΤΟΛΙΒΑΔΙΚΗ

ΠΟΛΗ  
ΣΗΤΕΙΑΣ

ΓΡΑΜΜΗ  
ΑΥΤΕΠΑΓΓΕΛΤΗΣ  
ΠΡΑΞΗΣ ΧΑΡ ΔΗΜΟΥ  
ΣΗΤΕΙΑΣ

Π16 (8.460 Τ.Μ.)


Π15 (8.445 Τ.Μ.)

Π17 (2.956 Τ.Μ.)

**ΥΠΟΜΝΗΜΑ**




Π15-Π17 Εκτάσεις χαρακτηρισμένες χορτολιβαδικές με τις πράξεις χαρ. 2146 /2008 & 5217 /2007 αντιστοίχα.



Π16 Έκταση υπο χαρακτηρισμό

Νότια της πράσινης γραμμής, εκτάσεις χαρακτηρισμένες μη υπαγόμενες στις διατάξεις της δασικής νομοθεσίας με την τελεσίδικα αυτεπάγγελτη πράξη χαρακτηρισμού 3934 /2007 του Δήμου Σητείας

**ΘΕΩΡΕΙΤΑΙ ΣΥΝΗΜ. ΣΤΟ 2520/30-07-2012  
ΕΓΓΡΑΦΟ ΤΗΣ Δ/ΝΣΗΣ ΔΑΣΩΝ ΛΑΣΙΘΙΟΥ**

Άγιος Νικόλαος 30 - 7 - 2012  
Ο Συντάκτης  
  
ΦΙΛΙΠΠΑΚΗΣ ΜΑΤΘΑΙΟΣ  
Δασολόγος



ΣΥΝΤΕΤΑΓΜΕΝΕΣ ΠΟΛΥΓΩΝΩΝ ΠΕΡΙΟΧΗΣ (B)

**ΣΥΝΤΕΤΑΓΜΕΝΕΣ ΠΟΛΥΓΩΝΟΥ Π15 (8.445 Τ.Μ.)**

X=691192.9679 Y=3898286.7019 Z= 0.0000  
X=691194.4090 Y=3898279.7950 Z= 0.0000  
X=691204.9730 Y=3898275.0190 Z= 0.0000  
X=691240.5416 Y=3898238.2633 Z= 0.0000  
X=691252.6933 Y=3898245.3144 Z= 0.0000  
X=691279.8200 Y=3898261.0550 Z= 0.0000  
X=691285.4103 Y=3898251.3452 Z= 0.0000  
X=691319.2510 Y=3898273.3070 Z= 0.0000  
X=691318.6940 Y=3898286.4240 Z= 0.0000  
X=691320.7100 Y=3898312.3960 Z= 0.0000  
X=691324.9980 Y=3898325.2200 Z= 0.0000  
X=691326.3250 Y=3898327.3550 Z= 0.0000  
X=691337.0700 Y=3898341.1470 Z= 0.0000  
X=691342.5067 Y=3898349.4859 Z= 0.0000  
X=691345.8990 Y=3898357.2180 Z= 0.0000  
X=691347.8170 Y=3898363.2310 Z= 0.0000  
X=691348.2120 Y=3898367.4827 Z= 0.0000  
X=691192.9679 Y=3898286.7019 Z= 0.0000

**ΣΥΝΤΕΤΑΓΜΕΝΕΣ ΠΟΛΥΓΩΝΟΥ Π16 (8.460 Τ.Μ.)**

X=691061.0691 Y=3898170.4362 Z= 0.0000  
X=691033.1121 Y=3898141.3763 Z= 0.0000  
X=690993.1972 Y=3898145.3246 Z= 0.0000  
X=690974.6494 Y=3898128.3399 Z= 0.0000  
X=690948.6978 Y=3898113.4876 Z= 0.0000  
X=690918.6763 Y=3898121.5940 Z= 0.0000  
X=691039.7254 Y=3898196.6053 Z= 0.0000  
X=691163.5662 Y=3898270.4361 Z= 0.0000  
X=691150.5937 Y=3898215.6239 Z= 0.0000

**ΣΥΝΤΕΤΑΓΜΕΝΕΣ ΠΟΛΥΓΩΝΟΥ Π17 (2.956 Τ.Μ.)**

X=690700.8152 Y=3897980.9679 Z= 0.0000  
X=690776.5428 Y=3898030.0921 Z= 0.0000  
X=690793.6446 Y=3898003.2732 Z= 0.0000  
X=690769.7289 Y=3897980.5042 Z= 0.0000  
X=690747.4820 Y=3897975.8266 Z= 0.0000  
X=690746.9579 Y=3897976.5876 Z= 0.0000  
X=690739.5617 Y=3897973.4492 Z= 0.0000  
X=690734.3387 Y=3897969.0500 Z= 0.0000  
X=690730.3190 Y=3897964.6008 Z= 0.0000  
X=690720.8966 Y=3897956.3200 Z= 0.0000  
X=690716.1342 Y=3897953.2578 Z= 0.0000  
X=690700.8152 Y=3897980.9679 Z= 0.0000