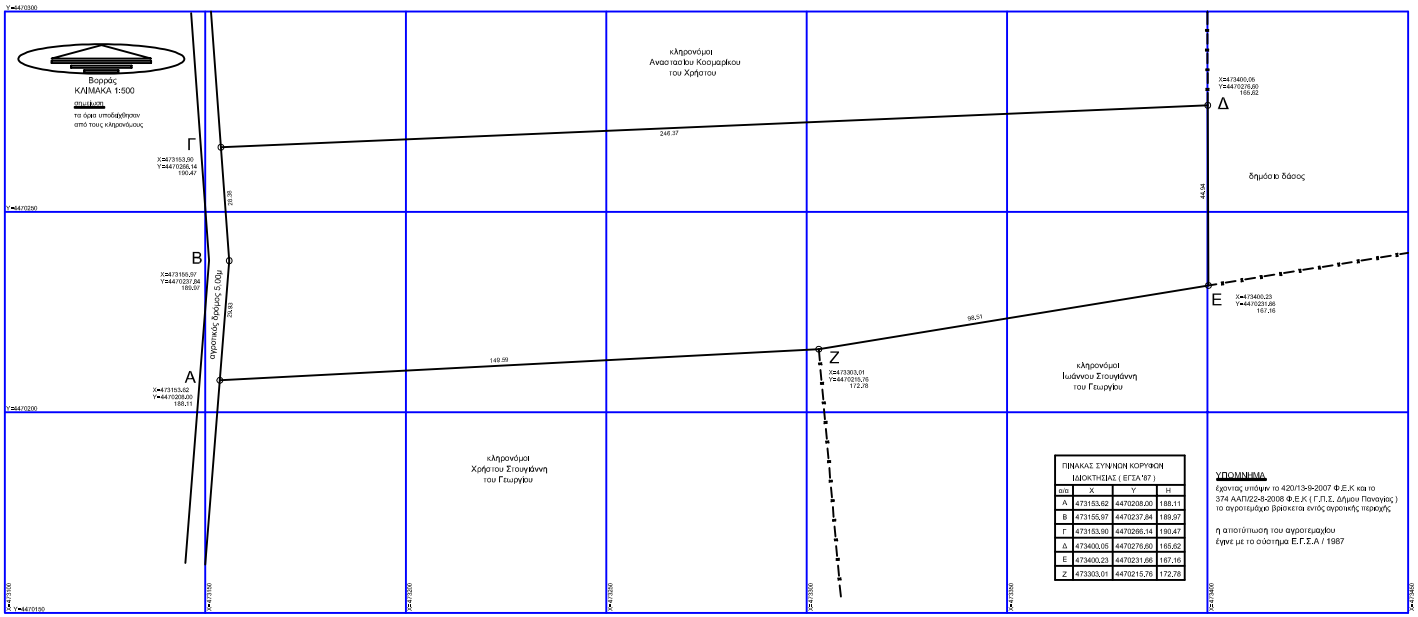

Υπεύθυνη δήλωση

Ο υπογράφων Αργύριος Γ. Καρίνας πολιτικός μηχανικός Τ.Ε δηλώνω σύμφωνα με το Ν.Δ 651/27-7-77 του άρθρου 5 περί ευθύνης του δηλούντος ότι

1.Το με τα σταμένα Α,Β,Γ,Δ,Ε,Ζ,Α αγροτεμάχιο με Εμβαδόν = 13.443,87 τμ έχει διαστάσεις και το εμβαδό που υπάρχει μέσα στο σχέδιο.
2.Βρίσκεται εκτός σχεδίου κατεχόμενης ζώνης και είναι άρτιο κατά παράβολη σύμφωνα με τις υπάρχουσες πολεοδομικές διατάξεις.
3.Το αγροτεμάχιο δεν εμπίπτει σε καμία διατάξεις του Ν.1337/83, δεν αφαίρεσε ασφαρά σε γη και χρήμα και στην περιοχή δεν έχει κυρωθεί Πράξη Εφαρμογής.
4.Το αγροτεμάχιο είναι εκτός (ΠΠΣ).
5.Το αγροτεμάχιο έχει πρόσωπο σε αγροτική οδό
6.Από το αγροτεμάχιο δεν διέρχονται ενέργεια γραμμή υψηλής τάσης Δ.Ε.Η. ανοικτής φυσικού αερίου η ρεύμα (και σε απόσταση 20μ γύρωθεν αυτού) και δεν υπάρχουν δένδρα
7.Το αγροτεμάχιο απέχει απόσταση μεγαλύτερη των 800μ. από τη θάλασσα.

Δ Η Λ Ω Σ Η Ι Δ Ι Ο Κ Τ Η Τ Η (Ν. 4030/2011)

Ο κατώθι υπογεγραμμένος Ιωακείμ Κοσμαρίκος του Γεωργίου κληρονόμος του Γεωργίου Κοσμαρίκου του Χρήστου δηλώνω ότι τα όρια του αγροτεμαχίου με σημειά Α,Β,Γ,Δ,Ε,Ζ,Α και εμβαδόν 13.443,87 τ.μ. που βρίσκεται στη θέση "ΒΑΤΣΙΝΙΑ" Δ.Κ.Μεγάλης Παναγίας του Δήμου Αριστοτέλη Χαλκιδικής υποδείχθησαν από εμένα, και ευθύνομαι για την ακρίβεια των δηλουμένων ορίων του αγροτεμαχίου και για την ύπαρξη και την απόλυτη διαύγεια μου να ζητήσω έκδοση άδειας δόμησης

Ο/Η ΔΗΛ.....

ΟΡΟΛΟΜΗΣΗΣ

ΕΚΤΟΣ ΟΡΙΩΝ ΟΡΙΣΜΟΥ (Π.Δ. 24.05.1958-ΦΕΚ 270Δ/31.05.1985 & Ν. 3212-ΦΕΚ 308Α/31.12.2003)
Αρκτήτητα κατά κανόνες (για πρόσωπο σε κανάχρατο δρόμο)
Εμβαδόν = 4.000 μ - πρόσωπο = 25,00μ
(για πρόσωπο σε Διεθνής, Εθνικές Επαρχιακές, Δημοτικές και Κοινοτικές οδούς ως και σε αναπαλαμένο τμήματά τους και σε αδιπροδρομικές γραμμές)
Εμβαδόν = 4.000 μ - Πρόσωπο = 45,00μ - Βάθος = 80,00μ

Αρκτήτητα κατά παράκλιση (χωρίς πρόσωπο σε δρόμο)
Εμβαδόν = 4,000 μ (προ 31.12.2003)
(για πρόσωπο σε Διεθνής, Εθνικές Επαρχιακές, Δημοτικές και κοινοτικές οδούς ως και σε αναπαλαμένο τμήματο τους και σε αδιπροδρομικές γραμμές)
Εμβαδόν = 2.000 μ - Πρόσωπο = 25,00μ - Βάθος = 40,00μ (προ 17.10.1978)
Εμβαδόν = 1.200 μ - Πρόσωπο = 20,00μ - Βάθος = 35,00μ (προ 12.09.1964)
Εμβαδόν = 750 μ - Πρόσωπο = 10,00μ - Βάθος = 15,00μ (προ 12.09.1962)
(εκτός της ζώνης πάλεων και οικισμών & προ 24.04.1977)
Εμβαδόν = 2,000 μ

ΠΙΝΑΚΑΣ ΣΥΝΤΑΓΜΕΝΩΝ ΚΟΡΥΦΩΝ ΙΔΙΟΚΤΗΣΙΑΣ (ΕΓΣΑ'87)

α/α	X	Y	H
Α	473153,62	4470208,00	188,11
Β	473155,97	4470237,84	189,97
Γ	473153,90	4470266,14	190,47
Δ	473400,05	4470276,60	165,62
Ε	473400,23	4470231,66	167,16
Ζ	473303,01	4470215,76	172,78

ΥΠΟΜΝΗΜΑ

έχοντας υπόψιν το 420/13-9-2007 Φ.Ε.Κ και το 374 ΑΑΠ/22-8-2008 Φ.Ε.Κ (Γ.Π.Σ. Δήμου Παναγίας) το αγροτεμάχιο βρίσκεται εκτός αγροτικής περιοχής

η αποτύπωση του αγρογεμαχίου έγινε με το σύστημα Ε.Γ.Σ.Α / 1987

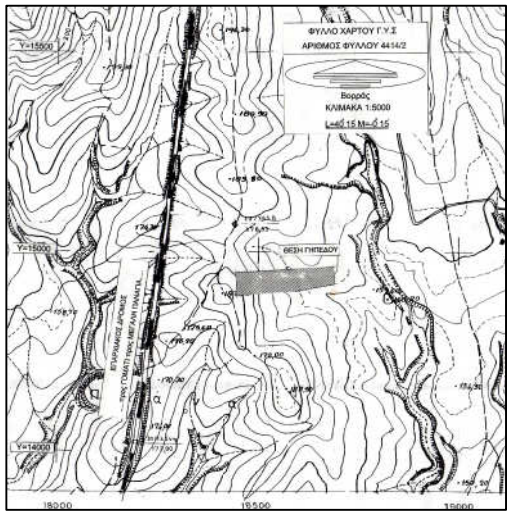



ΠΑΡΑΤΗΡΗΣΕΙΣ:

- Οι συντεταγμένες που αναφέρονται στο Τοπογραφικό Διάγραμμα είναι στο Ελληνικό Γεωδαιτικό Σύστημα Αναφοράς 1987 (Ε.Γ.Σ.Α. '87)
- Οι διαστάσεις και το εμβαδό υπολογίσθηκαν αναλυτικά από τις συντεταγμένες των κορυφών.
- Για τις μετρήσεις χρησιμοποιήθηκε γνωδαιτικός σταθμός **NIKON** και το τρισνομετρικό σημείο που χρησιμοποιήθηκαν είναι:
  Πλανά Χ=472876,689 Ψ=4469341,558 Η=175,09
  Λέοντας Χ=470090,582 Ψ=4466870,413 Η=297,12

Υπόμνημα Συμβόλαιου

- Διασαμένος αγρός
- Κ-ίρια
- Όρια Γ.Π.Σ
- Περίφραξη

ΤΕΧΝΙΚΟ ΓΡΑΦΕΙΟ
ΑΡΓΥΡΙΟΣ Γ.ΚΑΡΙΝΑΣ
ΜΕΓΑΛΗ ΠΑΝΑΓΙΑ ΧΑΛΚΙΔΙΚΗΣ 63076
Τηλ./Φαξ 2372031802 Κιν. 6944150695
E-mail : A.Karinas@Yahoo.gr

ΕΡΓΟΔΟΤΗΣ	ΚΛΗΡΟΝΟΜΟΙ ΓΕΩΡΓΙΟΥ ΚΟΣΜΑΡΙΚΟΥ ΤΟΥ ΧΡΗΣΤΟΥ
ΕΡΓΟ	ΑΠΟΤΥΠΩΣΗ ΑΓΡΟΤΕΜΑΧΙΟΥ
ΘΕΣΗ	"ΒΑΤΣΙΝΙΑ" Δ.Κ.ΜΕΓΑΛΗΣ ΠΑΝΑΓΙΑΣ ΤΟΥ ΔΗΜΟΥ ΑΡΙΣΤΟΤΕΛΗ ΧΑΛΚΙΔΙΚΗΣ (εκτός περιμετρικής ζώνης)
ΜΕΛΕΤΗΤΕΣ	ΑΡΓΥΡΙΟΣ Γ. ΚΑΡΙΝΑΣ ΠΟΛΙΤΙΚΟΣ ΜΗΧΑΝΙΚΟΣ Τ.Ε

ΘΕΜΑ ΣΧΕΔΙΟΥ :		ΑΡΙΘ. ΣΧΕΔΙΟΥ
ΤΟΠΟΓΡΑΦΙΚΟ ΔΙΑΓΡΑΜΜΑ		Τ 1
ΚΛΙΜΑΚΕΣ	1:500	ΧΡΟΝΟΣ ΜΕΛΕΤΗΣ ΜΑΡΤΙΟΣ 2015
ΣΦΡΑΓΙΔΑ		ΘΕΩΡΗΣΗ