


Το υπό στοιχεία 1.2.3.4.1 γεωτεχνικό ευρεσκατό στην κτηματική περιφέρεια περιφέρειας του ΔΗΜΟΥ ΝΟΚΡΙΝ, εκτός των ορίων του οικισμού Λακτίνας εκτός ζώνης αυτού, έχει εμβαδόν 5787,66 μ² και δεν είναι γατίο και δεν οικοδομείται σύμφωνα με τις κείμενες πολεοδομικές διατάξεις.


Το ανωτέρω παραρτηρούμενο γεωτεχνικό δεν εμπίπτει στις διατάξεις του Ν. 1337/83 και 2508/97 και συνεπώς δεν οφείλει εισφορά σε γη και χρήση. Το γεωτεχνικό βρίσκεται σε ζώνη παλαιού αγριώνα.

Το υπό στοιχεία 2.3.5.6.2 γεωτεχνικό ευρεσκατό στην κτηματική περιφέρεια εκτός ζώνης αυτού, έχει εμβαδόν 3756,89 μ² και δεν είναι γατίο και δεν οικοδομείται σύμφωνα με τις κείμενες πολεοδομικές διατάξεις.

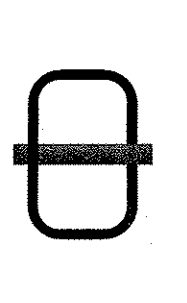
Το ανωτέρω παραρτηρούμενο γεωτεχνικό δεν εμπίπτει στις διατάξεις του Ν. 1337/83 και 2508/97 και συνεπώς δεν οφείλει εισφορά σε γη και χρήση. Το γεωτεχνικό βρίσκεται σε ζώνη παλαιού αγριώνα.



Ο ΔΗΜΟΣ
ΔΗΜΟΣ ΔΙΟΚΛΗΣΙΑΣ ΕΜΒΑΔΩΝ
ΤΟΤΟΓΡΑΦΟΣ ΜΗΧΑΝΙΚΟΣ



Ο ΔΗΜΟΣ
Η αποκλιση του εμβαδού είναι εκτός των ορίων αγωγής Ε.Κ. που προσδιορίζονται από τις τεχνικές προδιαγραφές του Ε.Κ.



ΔΗΜΟΣΗ ΑΠΟΚΛΙΣΗΣ ΕΜΒΑΔΩΝ

ΔΗΜΟΣΗ ΑΠΟΚΛΙΣΗΣ ΕΜΒΑΔΩΝ
ΚΤΗΜΑΤΙΚΗ ΠΕΡΙΦΕΡΕΙΑ
ΔΗΜΟΥ ΝΟΚΡΙΝ
Α.Δ. ΑΡΚΙΤΤΙΔΑΣ
ΘΕΣΗ : "ΜΕΛΙΔΙΟΝ"

ΜΕΛΕΤΗΤΗΣ : Ιωάννης Φλώρος
MSc τοπογράφος μηχανικός Ε.Μ.Π.
ΚΩΔ. 6844 078 008 fax: 22330 31941
τηλ. 22330 01948 email: info@efp.gr

ΤΙΤΛΟΣ ΣΧΕΔΙΟΥ
ΤΟΠΟΓΡΑΦΙΚΟ ΔΙΑΓΡΑΜΜΑ
ΑΡ. ΣΧΕΔΙΟΥ
1

ΚΑΙΜΑΚΑ: 1 : 500
ΣΦΡΑΓΙΔΑ
ΙΩΑΝΝΗΣ ΕΥΣΤ. ΦΛΩΡΟΣ
ΔΙΠΛΩΜΑΤΗ ΤΟΠΟΓΡΑΦΟΣ ΜΗΧΑΝΙΚΟΣ
ΕΣΗΚΟΚΩΤΕΡΟ ΤΕΛΟΣ ΠΟΛΥΤΕΧΝΕΙΟΥ
ΟΛΥΜΠΕΩΝ Α.Σ. ΠΛ. ΠΑΝΑΡΑΝΗΣ
ΑΡ.Φ.Μ. 123344230 - Δ.Ο.Υ. ΔΑΦΝΙΩΝ
ΑΡ.Φ.Μ. 123344230 - Δ.Ο.Υ. ΔΑΦΝΙΩΝ

ΗΜΕΡΟΜΗΝΙΑ :
ΟΚΤΩΒΡΙΟΣ 2012
ΘΕΩΡΗΣΗ

ΓΕΩΤΕΧΝΙΚΟ 1

ΚΟΡΥΦΗ	X	Y
1	407408.08	4289736.49
2	407431.29	4289718.83
3	407298.27	4289578.84
4	407388.62	4289582.98

ΓΕΩΤΕΧΝΙΚΟ 2

ΚΟΡΥΦΗ	X	Y
2	407431.29	4289718.83
3	407298.27	4289578.84
5	407398.38	4289574.50
6	407454.51	4289701.17

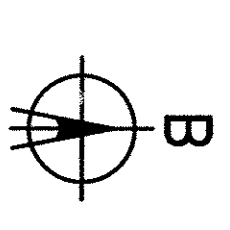
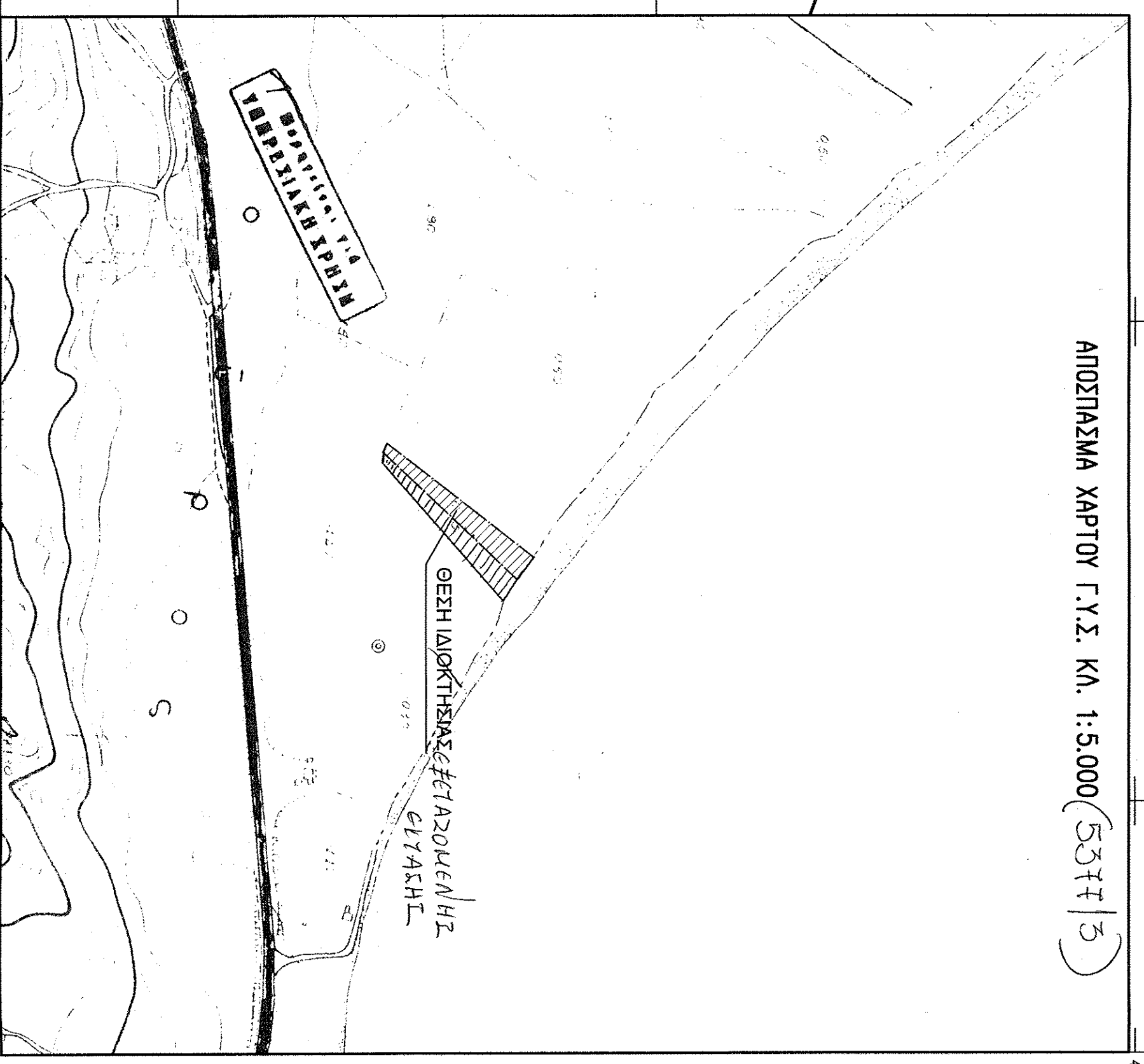
ΠΙΝΑΚΑΣ ΣΥΝΤΕΤΑΜΕΝΩΝ

ΣΗΜΕΙΟ	X	Y
α	407395.2292	4289719.9763
β	407406.8157	4289713.6059
γ	407418.2674	4289705.1250
δ	407424.5307	4289700.4865
ε	407439.1847	4289687.8856
ζ	407417.6670	4289669.2333
η	407401.0530	4289687.0086
θ	407383.8757	4289705.3866

ΕΜΒΑΔΑ ΤΜΗΜΑΤΩΝ Ε1, Ε2 & Ε3:
Ε1 (1-α-β-γ-δ-ε-6-2-1) - εμβαδόν 1.086,69 τ.μ.
Ε2 (α-β-γ-δ-ε-ζ-η-θ-δ) - εμβαδόν 1.268,32 τ.μ. &
Ε3 (θ-4-3-5-ζ-η-θ) - εμβαδόν 5.189,54 τ.μ.

Ε.Γ.Σ.Α. (ΕΛΛΗΝΙΚΟ ΓΕΩΔ. ΣΥΣΤΗΜΑ ΑΥΤΟΝΟΜΗΣ ΕΝΔΕΥΣΕΩΣ Γ.Ρ.Π. 80 α=6378137 μ=1/298.2572236 Έγκριση Μετατροπική Πρόβολη Κεντρικός Μετρήσιμος 24φ Κφ = 0.9996 Στγ Μετρήσιμος αυτεξοφασ το Χ=500.000 Πλάτος αυτεξοφασ 00φ 00' 00"

ΔΗΜΟΣ ΔΙΟΚΛΗΣΙΑΣ
ΘΑΝΕΩΝ ΟΥΚ ΑΝΕΧΕΙ ΤΗΣ ΙΔΙΟΚΤΗΣΙΑΣ ΕΠΙΧΕΙΡΗΣΕΩΣ ΚΑΙ ΟΥΔΕΚΕΙΡΗΣΕΩΣ ΑΠΟ ΤΟΝ ΙΔΙΟΚΤΗΤΗ ΤΟΥ ΟΙΚΕΤΕΩΝ, Ο ΟΠΟΙΟΣ ΕΧΕΙ ΚΑΙ ΤΗΝ ΑΠΟΚΛΕΙΣΤΙΚΗ ΕΞΟΥΣΙΑ ΓΙΑ ΤΗΝ ΟΡΘΟΤΗΤΑ ΤΩΝ ΚΑΙ ΟΥΔΕΚΕΙΡΗΣΕΩΣ ΟΥΤΩΣ ΟΤΟ ΕΙΣΑΓΩΓΗ Ο ΔΗΜΟΣ



ΕΛΛΗΝΙΚΗ ΔΗΜΟΚΡΑΤΙΑ
ΥΠΟΥΡΓΕΙΟ ΠΕΡΙΧΕΙΡΗΣΗΣ ΕΠΙΧΕΙΡΗΣΙΑΚΗΣ
ΥΠΟΒΟΛΗΣ ΚΑΙ ΕΚΠΟΙΗΣΗΣ
ΕΠΕΝΔΥΣΕΩΝ
ΕΛΛΗΝΙΚΗ ΔΗΜΟΚΡΑΤΙΑ
ΑΥΤΟΝΟΜΗ ΠΕΡΙΦΕΡΕΙΑ ΑΤΤΙΚΗΣ
ΔΗΜΟΣ ΕΜΒΑΣΑΔΩΝ
ΑΥΤΟΝΟΜΟ ΤΕΤΡΑΚΩΝΟΝ ΜΕ ΤΙΤΛΟΝ 1.2.3.4.1
ΕΜΒΑΣΑΔΩΝ ΤΕΤΡΑΚΩΝΟΝ 1 ΜΕ ΤΙΤΛΟΝ 1.2.3.4.1 : Ε-3787.66 μ²
ΕΜΒΑΣΑΔΩΝ ΤΕΤΡΑΚΩΝΟΝ 2 ΜΕ ΤΙΤΛΟΝ 2.3.5.6.2 : Ε-3756.89 μ²

ΕΜΒΑΣΑΔΩΝ ΤΕΤΡΑΚΩΝΟΝ 1 ΜΕ ΤΙΤΛΟΝ 1.2.3.4.1 : Ε-3787.66 μ²
ΕΜΒΑΣΑΔΩΝ ΤΕΤΡΑΚΩΝΟΝ 2 ΜΕ ΤΙΤΛΟΝ 2.3.5.6.2 : Ε-3756.89 μ²