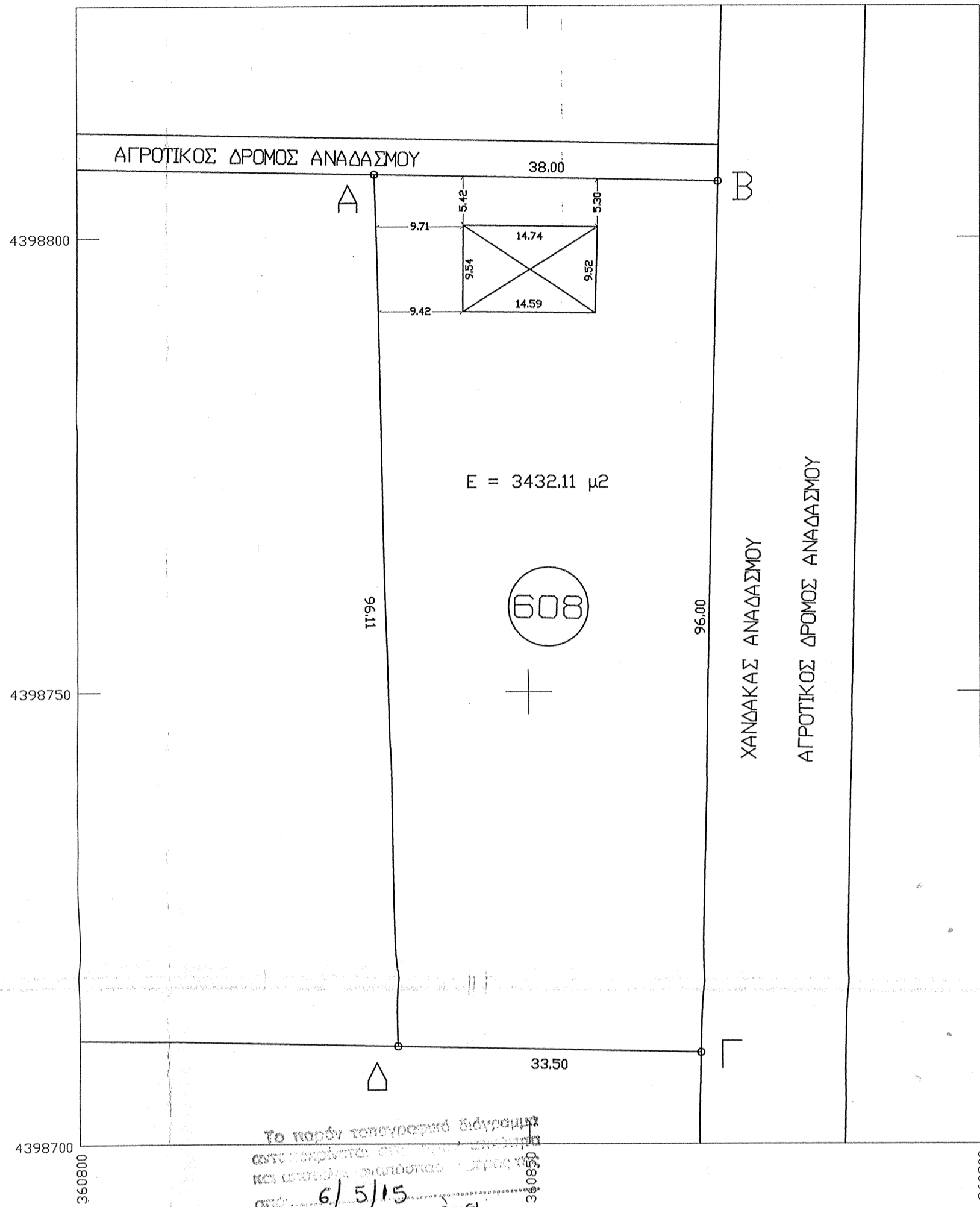
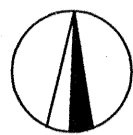


ΤΟΠΟΓΡΑΦΙΚΟ ΔΙΑΓΡΑΜΜΑ



Το παρόν τοπογραφικό διάγραμμα
 είναι αποτέλεσμα έργο μετρήσεων
 και αποτελεί αντικείμενο της μετρήσιμης
 εργασίας αυτοτελούς έτους 6/5/15
 έτους 6/5/2015
 Λαρίσης
 Δασολόγος

ΚΛΙΜΑΚΑ 1 : 500

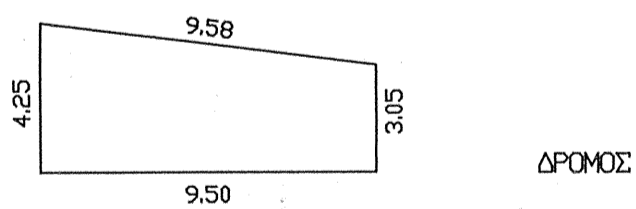
ΠΑΝΑΓΙΩΤΑ ΚΑΖΑΚΟΥ
 Δασολόγος

ΣΥΝΤΕΤΑΓΜΕΝΕΣ ΕΓΣΑ '87

ΣΗΜΕΙΟ	X	Y	ΜΗΚΟΣ
A	360833.00	4398806.97	38.00
B	360871.00	4398806.19	96.00
Γ	360869.02	4398710.21	33.50
Δ	360835.53	4398710.90	96.11
A	360833.00	4398806.97	

$E = 1/2 \sum (X_i Y_{i+1} - X_{i+1} Y_i)$
 $E = 3432.11 \mu^2$

ΣΧΗΜΑΤΙΚΗ ΤΟΜΗ



ΣΥΝΤΕΤΑΓΜΕΝΕΣ - ΘΕΣΗ ΚΤΙΣΜΑΤΟΣ

X = 360850.24 Y = 4398796.47

ΒΕΒΑΙΩΣΗ ΜΗΧΑΝΙΚΟΥ Ν. 651/77

Ο υπογράφων κ. Μπεζαλής Κώστας Τοπογράφος Μηχανικός βεβαιώ ότι το αγροτεμάχιο με στοιχεία Α,Β,Γ,ΔΑ Νο 608 βρίσκεται εκτός σχεδίου πόλεως Αμπελώνα και είναι μη άρτιο και μη οικοδομήσιμο

ΜΠΕΖΑΛΗΣ Γ. ΚΩΝΣΤΑΝΤΙΝΟΣ
 ΑΓΡΟΝΟΜΟΣ ΤΟΠΟΓΡΑΦΟΣ ΜΗΧΑΝΙΚΟΣ
 Ε. Δ. Ε.
 ΔΙΠΛΩΜΑΤΟΥΧΟΣ Α.Π.Θ. Α.Μ. ΤΕΕ 80084
 ΑΝΘ. ΓΑΖΗ 12 - ΛΑΡΙΣΑ - ΤΗΛ. 2410 251437
 Α.Φ.Μ. 104619614 - Α' ΔΟΥ ΛΑΡΙΣΑΣ

ΜΠΕΖΑΛΗΣ Γ. ΚΩΝΣΤΑΝΤΙΝΟΣ
 ΑΓΡΟΝΟΜΟΣ ΤΟΠΟΓΡΑΦΟΣ ΜΗΧΑΝΙΚΟΣ
 Ε. Δ. Ε.
 ΔΙΠΛΩΜΑΤΟΥΧΟΣ Α.Π.Θ. Α.Μ. ΤΕΕ 80084
 ΑΝΘ. ΓΑΖΗ 12 - ΛΑΡΙΣΑ - ΤΗΛ. 2410 251437
 Α.Φ.Μ. 104619614 - Α' ΔΟΥ ΛΑΡΙΣΑΣ

ΘΕΜΑ ΣΧΕΔΙΟΥ : " ΤΟΠΟΓΡΑΦΙΚΟ ΔΙΑΓΡΑΜΜΑ "

ΝΟΜΟΣ : ΛΑΡΙΣΑΣ
 ΔΗΜΟΣ / Δ. ΔΙΑΜΕΡ. : ΤΥΡΝΑΒΟΥ / ΑΜΠΕΛΩΝΑ
 ΘΕΣΗ : ΜΑΤΙ ΤΥΡΝΑΒΟΥ - ΑΝΑΔΑΣΜΟΣ 1976
 ΕΠΑΝΑΛΗΨΗ 1990

ΙΔΙΟΚΤΗΤΕΣ : ΘΕΟΔΩΡΟΣ ΖΙΑΡΑΣ

ΧΡΟΝΟΣ ΜΕΛΕΤΗΣ : ΝΟΕΜΒΡΙΟΣ 2013

ΚΛΙΜΑΚΑ ΣΧΕΔΙΟΥ : 1 : 500

ΠΕΡΙΓΡΑΦΗ ΙΔΙΟΚΤΗΣΙΑΣ :

ΠΕΡΙΓΡΑΦΗ : Α,Β,Γ,ΔΑ
 ΕΜΒΑΔΟΝ : E = 3432.11 μ² ΤΕΜΑΧΙΟ ΑΝΑΔΑΣΜΟΥ Νο 608

ΚΤΙΣΜΑΤΑ
 ΠΕΡΙΓΡΑΦΗ : ΥΠΟΣΤΕΓΟ ΛΑΜΑΡΙΝΟΣΚΕΠΕΣ
 ΕΜΒΑΔΟΝ : E = 139.78 μ²

ΥΠΕΥΘΥΝΗ ΔΗΛΩΣΗ ΙΔΙΟΚΤΗΤΩΝ

Οι υπογράφοντες κ. ιδιοκτήτες - συνιδιοκτήτες του τεμαχίου με στοιχεία Α,Β,Γ,ΔΑ βεβαιώνουν ότι τα όρια που υπέδειξαν προς αποτύπωση είναι τα αληθή
 - ΟΙ -
 ΔΗΛΩΝΤΕΣ

ΤΕΧΝΙΚΟ ΓΡΑΦΕΙΟ

ΜΠΕΖΑΛΗΣ Γ. ΚΩΝ/ΝΟΣ

Αχρονόμος Τοπογράφος Μηχανικός

ΑΝΘΙΜΟΥ ΓΑΖΗ 12 - ΤΗΛ 2410251437

ΘΕΜΑ ΣΧΕΔΙΟΥ :

ΑΡΙΘΜΟΣ ΣΧΕΔΙΟΥ
 01

Τ Ο Π Ο Γ Ρ Α Φ Ι Κ Ο
 Δ Ι Α Γ Ρ Α Μ Μ Α

ΚΛΙΜΑΚΑ
 1 : 500

Ν Ο Μ Ο Σ : Λ Α Ρ Ι Σ Α
 Δ Η Μ Ο Σ / Δ. Δ Ι Α Μ Ε Ρ. : Τ Υ Ρ Ν Α Β Ο Υ / Α Μ Π Ε Λ Ω Ν Α
 Ι Δ Ι Ο Κ Τ Η Τ Ε Σ : Θ Ε Ο Δ Ω Ρ Ο Σ Ζ Ι Α Ρ Α Σ

ΧΡΟΝΟΣ : ΝΟΕΜΒΡΙΟΣ 2013

ΥΠΟΓΡΑΦΗ - ΣΦΡΑΓΙΔΑ

ΜΠΕΖΑΛΗΣ Γ. ΚΩΝΣΤΑΝΤΙΝΟΣ
 ΑΓΡΟΝΟΜΟΣ ΤΟΠΟΓΡΑΦΟΣ ΜΗΧΑΝΙΚΟΣ
 Ε. Δ. Ε.
 ΔΙΠΛΩΜΑΤΟΥΧΟΣ Α.Π.Θ. Α.Μ. ΤΕΕ 80084
 ΑΝΘ. ΓΑΖΗ 12 - ΛΑΡΙΣΑ - ΤΗΛ. 2410 251437
 Α.Φ.Μ. 104619614 - Α' ΔΟΥ ΛΑΡΙΣΑΣ

ΜΠΕΖΑΛΗΣ Γ. ΚΩΝΣΤΑΝΤΙΝΟΣ
 ΑΓΡΟΝΟΜΟΣ ΤΟΠΟΓΡΑΦΟΣ ΜΗΧΑΝΙΚΟΣ
 Ε. Δ. Ε.
 ΔΙΠΛΩΜΑΤΟΥΧΟΣ Α.Π.Θ. Α.Μ. ΤΕΕ 80084
 ΑΝΘ. ΓΑΖΗ 12 - ΛΑΡΙΣΑ - ΤΗΛ. 2410 251437
 Α.Φ.Μ. 104619614 - Α' ΔΟΥ ΛΑΡΙΣΑΣ

Το παρόν τοπογραφικό διάγραμμα
 είναι έργο αναπόσπαστο μέρος της
 μετρήσιμης εργασίας μετρήσιμης
 έτους 6/5/15
 έτους 6/5/2015
 Λαρίσης
 Δασολόγος

