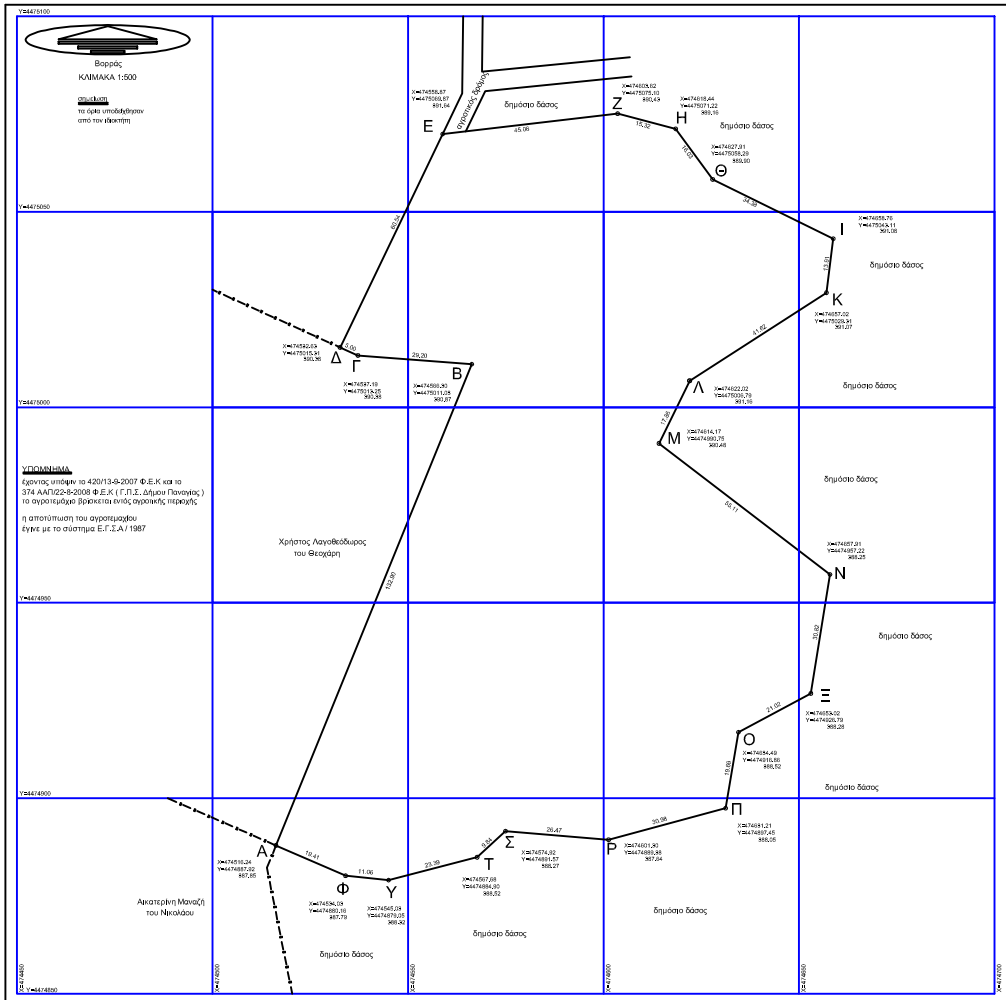

Υπεύθυνη δήλωση

Ο υπογράφων Αργύριος Γ. Καρίνας πολιτικός μηχανικός Τ.Ε δηλώνω σύμφωνα
με το Ν.Δ 651/27-7-77 του άρθρου 5 "περί ευθύνης του δηλούντος" ότι

1.Το με τα στοιχεία Α,Β,Γ,Δ,Ε,Ζ,Η,Θ,Ι,Κ,Λ,Μ,Ν,Ξ,Ο,Π,Ρ,Σ,Τ,Υ,Φ,Α αγροτεμάχιο με Εμβαδόν = 17.835,80τμ
έχει διασταύρωσεις και το εμβαδόν που υπάρχει μέσα στο σχέδιο.
2.Βρίσκεται εκτός σχεδίου και εντός ζώνης και είναι άρτια κατά παρέκκλιση
σύμφωνα με τις υπάρχουσες πολεοδομικές διατάξεις.
3.Το αγροτεμάχιο δεν εμπίπτει στις διατάξεις του Ν.1337/83. Δεν αφαίκα
αποφασή σε τη και μέρος και στην περιοχή δεν έχει κυρωθεί Πράξη Εφαρμογής.
4.Το αγροτεμάχιο είναι εντός (ΓΠΣ).
5.Το αγροτεμάχιό έχει πρόσωπο σε αγροτική οδό
6.Από το αγροτεμάχιο δεν διέρχονται εναέριες γραμμή υψηλής τάσης Δ.Ε.Η.
αναυλός φυσικού αερίου η ρέμα (και σε απόσταση 20μ γύρωθεν αυτού)
και δεν υπάρχουν δένδρα
7.Το αγροτεμάχιο απέχει απόσταση μεγαλύτερη των 800μ. από τη θάλασσα.

ΟΡΟΙ ΔΟΜΗΣΗΣ

ΕΚΤΟΣ ΟΡΙΩΝ ΟΙΚΙΣΜΟΥ (Π.Δ. 24.05.1958-ΦΕΚ 270Δ/31.05.1985 &
Ν. 3212-ΦΕΚ 308Α/31.12.2003)
Αριθμητη κατά κανόνες (για πρόσωπο σε κοινόχρηστο δρόμο)
Εμβαδόν = 4.000τμ - πρόσωπο = 25,00μ
(για πρόσωπο σε Διεθνείς, Εθνικές Επαρχιακές, Δημοτικές και Κοινοτικές οδούς ως
και σε ενκατελειμένα τμήματά τους και σε αδιοριζόμενες γραμμές)
Εμβαδόν = 4.000τμ - Πρόσωπο = 45,00μ - Βάθος = 50,00μ

Αριθμητα κατά παρέκκλιση (χωρίς πρόσωπο σε δρόμο)
Εμβαδόν = 4.000τμ (προ 31,12.2003)
(για πρόσωπο σε Διεθνείς, Εθνικές Επαρχιακές, Δημοτικές και κοινοτικές οδούς ως
και σε ενκατελειμένα τμήματά τους και σε αδιοριζόμενες γραμμές)
Εμβαδόν = 2.000τμ - Πρόσωπο = 25,00μ - Βάθος = 40,00μ (προ 17.10.1978)
Εμβαδόν = 1.200τμ - Πρόσωπο = 20,00μ - Βάθος = 35,00μ (προ 12.09.1964)
Εμβαδόν = 750τμ - Πρόσωπο = 10,00μ - Βάθος = 15,00μ (προ 12.09.1962)
(εντός της ζώνης πόλεων και οικισμών & προ 24.04.1977)
Εμβαδόν = 2.000τμ

Δ Η Λ Ο Σ Η (Δ Ι Ο Κ Τ Η Τ Η (Ν.4030/2011)

Ο κατωθι υπογεγραμμένος Χρήστος Λαγοθεόδωρος του Θεοχάρη δηλώνω
ότι τα όρια του αγροτεμαχίου
με στοιχεία Α,Β,Γ,Δ,Ε,Ζ,Η,Θ,Ι,Κ,Λ,Μ,Ν,Ξ,Ο,Π,Ρ,Σ,Τ,Υ,Φ,Α και εμβαδόν 17.835,80τ.μ.
που βρίσκεται στη θέση "ΛΟΓΓΟΣ"Δ.Κ.Μεγάλης Παναγίας του Δήμου
Αριστοτέλη Χαλκιδικής υποδείχθηκαν από εμένα, και ευθύνομαι
για την ακρίβεια των δηλουμένων αρίων του αγροτεμαχίου και για την ύπαρξη
και την αιτία του δικαιώματος μου να ζητήσω έκδοση άδειας δόμησης

Ο/Η ΔΗΛ.....

ΠΑΡΑΤΗΡΗΣΕΙΣ:

- Οι συντεταγμένες που αναφέρονται στο Τοπογραφικό Διάγραμμα είναι στο Ελληνικό Γεωδαιτικό Σύστημα Αναφοράς 1987 (Ε.Γ.Σ.Α.'87)
- Οι θεσιθέσεις και το εμβαδόν υπολογίσθηκαν αναλυτικά από τις συντεταγμένες των κορυφών.
- Για τις μετρήσεις χρησιμοποιήθηκε γεωδαιτικός σταθμός NIKON
και το τριγωνομετρικό σημείο που χρησιμοποιήθηκαν είναι
ΛΑΓΟΡΑΧΗ Χ=472567,658 Ψ=4758855,974 Η=445,40
ΒΟΥΛΕΣ Χ=469689,050 Ψ=4767790,243 Η=868,86

Υπόμνημα Συμβόλαιου

- Διασημένος αγρός
- Κτίριο
- Όρια Γ.Π.Σ.
- Περίφραξη

ΠΙΝΑΚΑΣ ΣΥΝ/ΝΩΝ ΚΟΡΥΦΩΝ
ΙΔΙΟΚΤΗΣΙΑΣ (ΕΓΣΑ'87)

α/α	X	Y	H
Α	474516,24	4474887,92	387,85
Β	474344,20	4475011,03	390,87
Γ	474537,19	4475013,25	390,38
Δ	474532,63	4475015,31	390,38
Ε	474556,87	4475069,87	391,64
Ζ	474603,62	4475075,10	390,43
Η	474616,44	4475071,22	389,16
Θ	474627,91	4475058,29	389,90
Ι	474658,76	4475043,11	391,08
Κ	**474657,02**	**4475029,31**	**391,07**
Λ	474622,02	4475006,79	391,16
Μ	474614,17	4474990,75	390,48
Ν	474657,91	4474957,22	388,25
Ξ	474653,02	4474926,79	388,26
Ο	474634,49	4474916,86	388,52
Π	474631,21	4474897,45	388,05
Ρ	474601,30	4474889,38	387,64
Σ	474574,92	4474891,57	388,27
Τ	474567,68	4474884,90	388,52
Υ	474545,03	4474879,05	388,32
Φ	474534,03	4474880,16	387,79

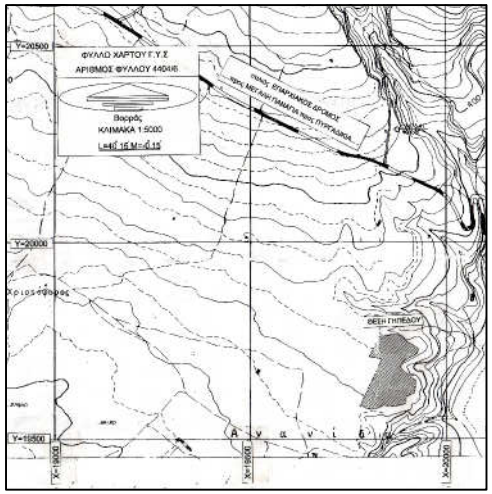



ΤΕΧΝΙΚΟ ΓΡΑΦΕΙΟ
ΑΡΓΥΡΙΟΣ Γ.ΚΑΡΙΝΑΣ
ΜΕΓΑΛΗ ΠΑΝΑΓΙΑ ΧΑΛΚΙΔΙΚΗΣ 63076
Τηλ./Φαξ, 2372031802 Κιν. 6944150695
E-mail : a.karinas@yahoo.gr

ΕΡΓΟΔΟΤΗΣ	ΧΡΗΣΤΟΣ ΛΑΓΟΘΕΟΔΩΡΟΣ ΤΟΥ ΘΕΟΧΑΡΗ
ΕΡΓΟ	ΑΠΟΤΥΠΩΣΗ ΑΓΡΟΤΕΜΑΧΙΟΥ
ΘΕΣΗ	"ΛΟΓΓΟΣ" Δ.Κ.ΜΕΓΑΛΗΣ ΠΑΝΑΓΙΑΣ ΤΟΥ ΔΗΜΟΥ ΑΡΙΣΤΟΤΕΛΗ ΧΑΛΚΙΔΙΚΗΣ (εκτός περιμετρικής ζώνης)
ΜΕΛΕΤΗΤΕΣ	ΑΡΓΥΡΙΟΣ Γ. ΚΑΡΙΝΑΣ ΠΟΛΙΤΙΚΟΣ ΜΗΧΑΝΙΚΟΣ Τ.Ε.

ΘΕΜΑ ΣΧΕΔΙΟΥ :		ΑΡΙΘ. ΣΧΕΔΙΟΥ
ΤΟΠΟΓΡΑΦΙΚΟ ΔΙΑΓΡΑΜΜΑ		Τ 1
ΚΛΙΜΑΚΕΣ	1:500	ΧΡΟΝΟΣ ΜΕΛΕΤΗΣ ΜΑΡΤΙΟΣ 2015
ΣΦΡΑΓΙΔΑ		ΘΕΩΡΗΣΗ