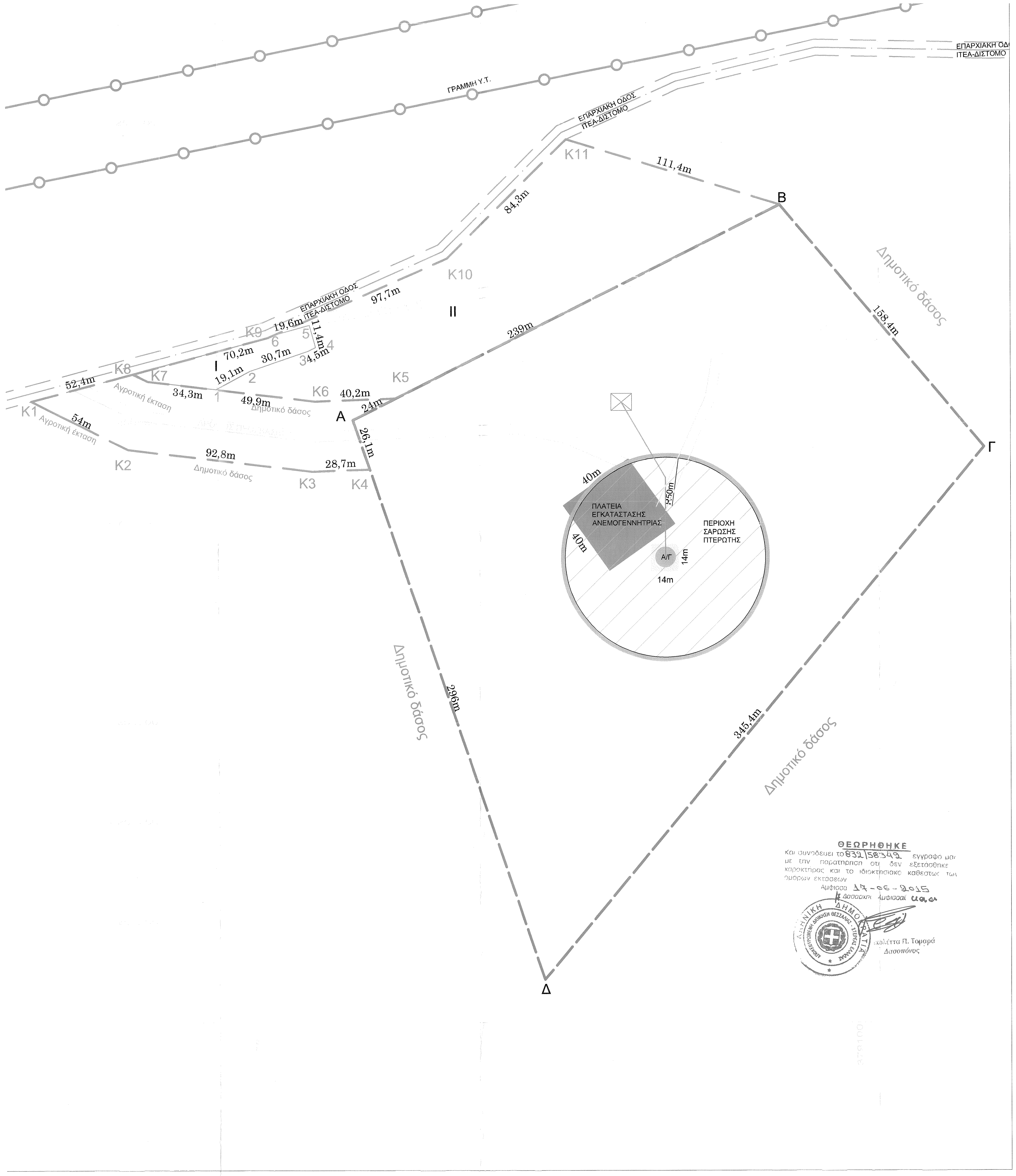
ΕΠΑΡΧΙΑΚΗ ΟΔ
ΙΤΕΑ-ΔΙΣΤΟΜΟ
ΓΡΑΜΜΗ Υ.Τ.
ΕΠΑΡΧΙΑΚΗ ΟΔΟΣ
ΙΤΕΑ-ΔΙΣΤΟΜΟ
K11
111,4m
84,3m
B
ΕΠΑΡΧΙΑΚΗ ΟΔΟΣ
ΙΤΕΑ-ΔΙΣΤΟΜΟ
K10
97,7m
K9
19,6m
11,4m
6
5
4
II
70,2m
30,7m
34,5m
I
19,1m
2
3
K8
K7
52,4m
Αγροτική έκταση
34,3m
1
49,9m
Δημοτικό δάσος
K6
40,2m
K5
24m
239m
A
K1
Αγροτική έκταση
54m
K2
92,8m
Δημοτικό δάσος
28,7m
K3
K4
26,1m
Δημοτικό δάσος
158,4m
Γ
40m
40m
ΠΛΑΤΕΙΑ ΕΓΚΑΤΑΣΤΑΣΗΣ ΑΝΕΜΟΓΕΝΝΗΤΡΙΑΣ
50m
ΠΕΡΙΟΧΗ ΣΑΡΩΣΗΣ ΠΤΕΡΩΤΗΣ
Α/Γ
14m
14m
Δημοτικό δάσος
296m
345,4m
Δημοτικό δάσος
Δ

ΘΕΩΡΗΘΗΚΕ
Και συνοδευει το 832/58349 εγγραφο μα
με την παρατηρηση οτι δεν εξετάσθηκε
χαρακτήρας και το ιδιοκτησιακο καθεστως τω
ομόρων εκτασεων
Αμφισσα 17-06-2015
Η Δασαρχης Αμφισσας
κολέττα Π. Τομαρά
Δασοπόνος

4. ΑΠΟΤΥΠΩΣΗ ΤΟΥ ΓΗΠΕΔΟΥ ΚΑΙ ΤΗΣ Α/Γ ΣΤΟ Φ.Χ. Γ.Υ.Σ. 1-5.000

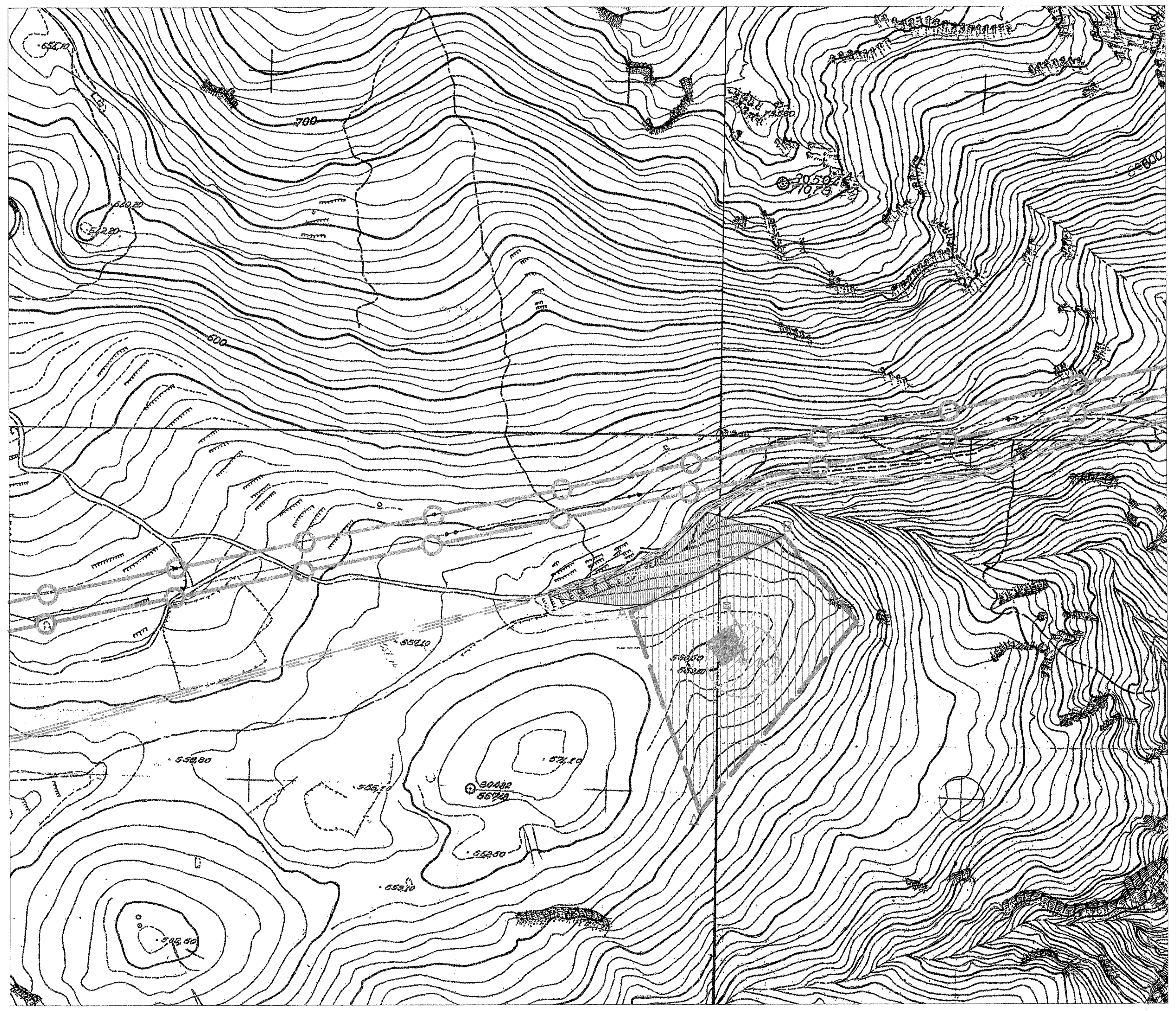

5. ΑΠΟΤΥΠΩΣΗ ΤΟΥ ΓΗΠΕΔΟΥ ΚΑΙ ΤΗΣ Α/Γ ΣΤΟ Φ.Χ. Γ.Υ.Σ. 1-50.000 "ΑΡΑΧΩΒΑ"

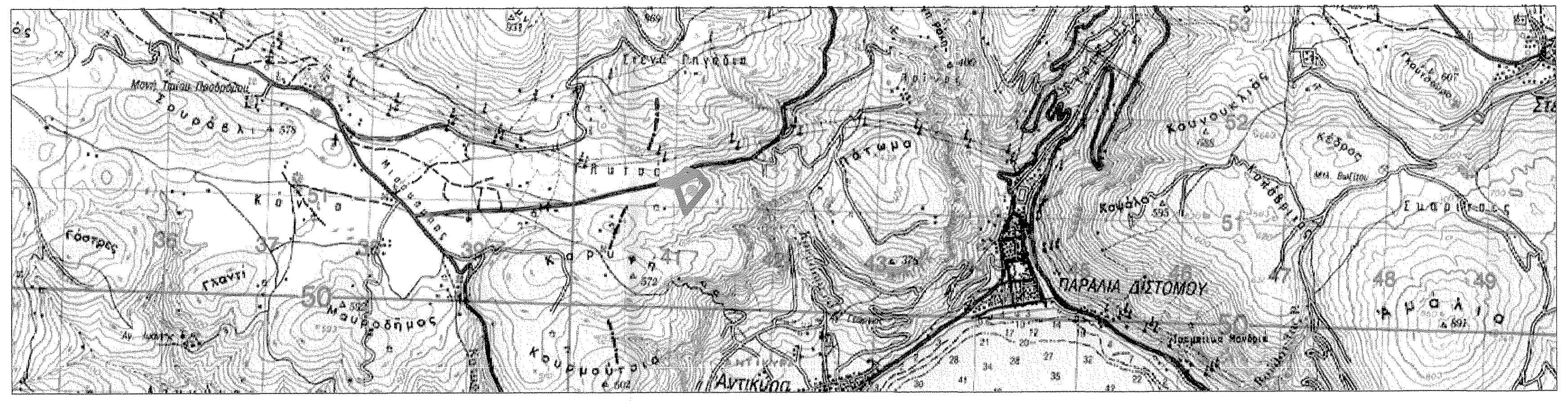
ΠΑΡΑΛΙΑ ΔΙΣΤΟΜΟΥ
Αντίκυρα
51
48
49

6. ΘΕΣΗ ΕΓΚΑΤΑΣΤΑΣΗΣ Α/Γ - ΑΠΟΨΗ ΑΠΟ ΑΝΑΤΟΛΗ



7. ΘΕΣΗ ΕΓΚΑΤΑΣΤΑΣΗΣ Α/Γ - ΑΠΟΨΗ ΑΠΟ ΔΥΣΗ



8. ΠΛΑΓΙΑ ΟΨΗ Α/Γ ΚΑΙ ΠΤΕΡΩΤΗΣ

ΚΛΙΜΑΚΑ 1:1.000

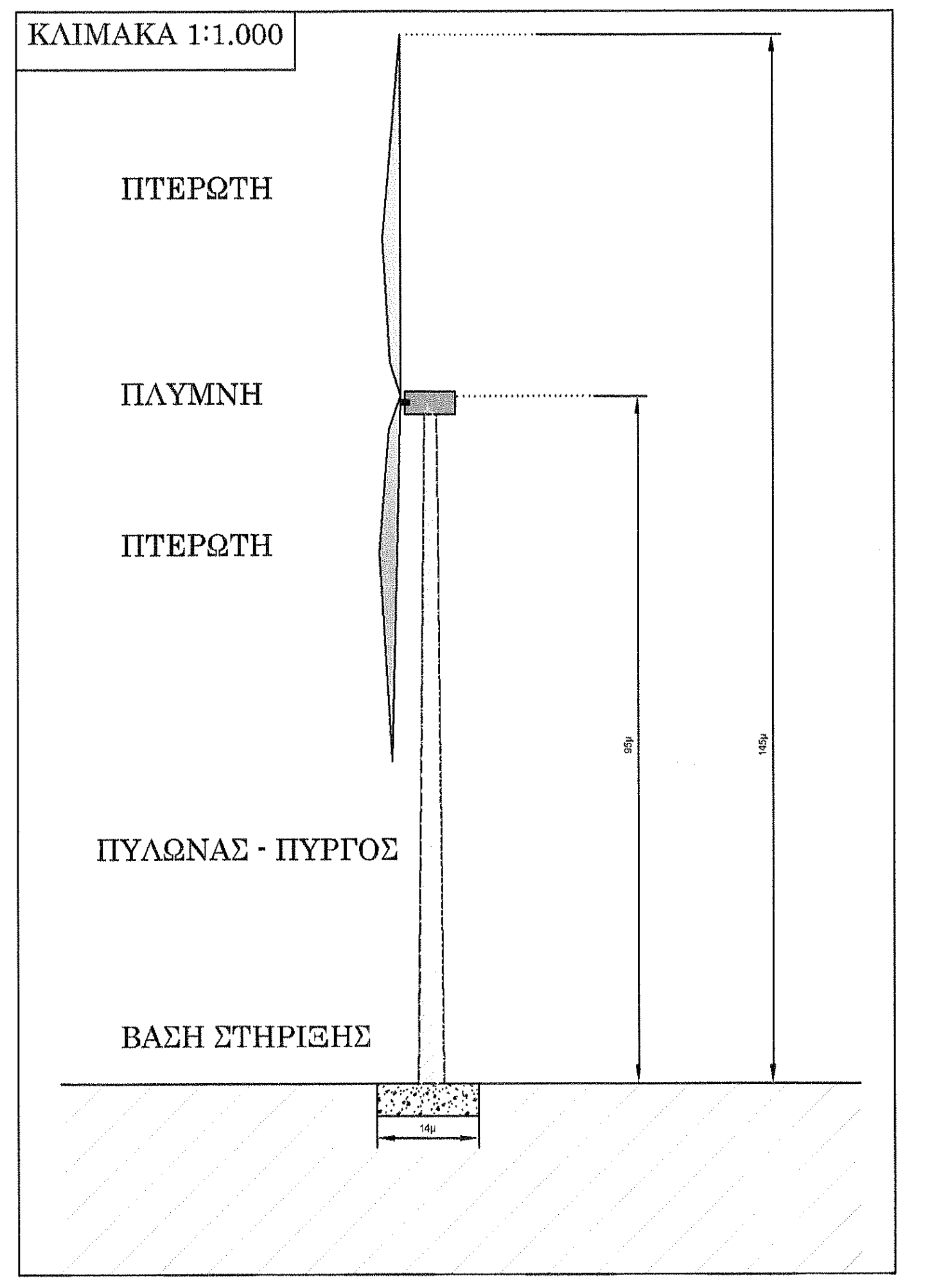
ΠΤΕΡΩΤΗ
ΠΛΥΜΝΗ
ΠΤΕΡΩΤΗ
ΠΥΛΩΝΑΣ - ΠΥΡΓΟΣ
ΒΑΣΗ ΣΤΗΡΙΞΗΣ

1. ΣΥΜΒΟΛΙΣΜΟΙ

ΥΠΟΜΝΗΜΑ

⊙	ΑΝΕΜΟΓΕΝΝΗΤΡΙΑ ΜΕ ΤΟΝ ΧΩΡΟ ΕΠΕΜΒΑΣΗΣ
Α/Γ	ΑΡΙΘΜΟΣ ΑΝΕΜΟΓΕΝΝΗΤΡΙΑΣ
Α	ΚΟΡΥΦΗ ΓΗΠΕΔΟΥ ΚΑΤΑΛΗΨΗΣ
◆	ΠΛΑΤΕΙΑ ΑΝΕΜΟΓΕΝΝΗΤΡΙΑΣ
○	ΒΑΣΗ ΕΔΡΑΣΗΣ Α/Γ
⊠	ΟΙΚΙΣΚΟΣ ΕΛΕΓΧΟΥ Α/Γ
— · —	ΟΡΙΟ ΝΟΜΟΥ
— —	ΟΡΙΟ ΓΗΠΕΔΟΥ ΚΑΤΑΛΗΨΗΣ
— —	ΔΡΟΜΟΣ ΥΦΙΣΤΑΜΕΝΟΣ
— —	ΝΕΑ ΟΔΟΠΟΙΪΑ ΓΙΑ ΤΙΣ ΑΝΑΓΚΕΣ ΤΟΥ ΕΡΓΟΥ
—○—	ΓΡΑΜΜΗ ΥΨΗΛΗΣ ΤΑΣΗΣ
▬	ΓΡΑΜΜΗ ΜΕΣΗΣ ΤΑΣΗΣ
▬	ΠΡΟΤΕΙΝΟΜΕΝΟ ΔΙΚΤΥΟ ΜΤ ΠΡΟΣ ΣΥΝΔΕΣΗ ΣΕ ΔΕΔΔΗΕ

2. ΣΥΝΤΕΤΑΓΜΕΝΕΣ ΚΟΡΥΦΩΝ ΓΗ[ΕΔΟΥ ΚΑΙ Α/Γ σε ΕΓΣΑ '87, WGS '84, UTI

ΚΟΡΥΦΗ	ΕΓΣΑ '87		ΕΓΣΑ '87		WGS '84		WGS '84 - UTM	
	X	Y	Φ	Λ	Φ	Λ	X	Y
Α	378847	4250452	22 36' 45.56676"	38 23' 38.70246"	22 36' 51.54765"	38 23' 48.09595"	640970.298	4251064.1
Β	379060	4250559	22 36' 54.27892"	38 23' 42.2768"	22 37' 00.26016"	38 23' 51.67015"	641179.718	4251177.98
Γ	379162	4250438	22 36' 58.55752"	38 23' 38.40185"	22 37' 04.53881"	38 23' 47.79516"	641285.605	4251060.35
Δ	378942	4250172	22 36' 49.65542"	38 23' 29.66706"	22 36' 55.63623"	38 23' 39.06054"	641074.359	4250787.3
Α/Γ	379003	4250383	22 36' 52.03871"	38 23' 36.54052"	22 36' 58.01975"	38 23' 45.93393"	641128.469	4251000.21
Κ1	378686	4250461	22 36' 38.92588"	38 23' 38.91577"	22 36' 44.90657	38 23' 48.30936"	640809.081	4251067.86
Κ2	378734	4250437	22 36' 40.919"	38 23' 38.16079"	22 36' 46.89973	38 23' 47.55435"	640857.839	4251045.44
Κ3	378826	4250426	22 36' 44.71741"	38 23' 37.84891"	22 36' 50.69825	38 23' 47.24242"	640950.154	4251037.43
Κ4	378855	4250427	22 36' 51.89284"	38 23' 47.28899"	22 36' 45.91196	38 23' 37.89549"	640979.107	4251039.38
Α	378847	4250452	22 36' 45.56676"	38 23' 38.70246"	22 36' 51.54765"	38 23' 48.09595"	640970.298	4251064.1
Κ5	378868	4250462	22 36' 46.42603"	38 23' 39.03705"	22 36' 52.40696	38 23' 48.43053"	640990.963	4251074.78
Κ6	378828	4250461	22 36' 44.77813"	38 23' 38.9851"	22 36' 50.759	38 23' 48.3786"	640951.014	4251072.48
Κ7	378744	4250471	22 36' 41.31003"	38 23' 39.26845"	22 36' 47.2908	38 23' 48.662"	640866.729	4251079.7
Κ8	378737	4250475	22 36' 41.01906"	38 23' 39.39477"	22 36' 46.99982	38 23' 48.78832"	640859.602	4251083.52
Κ1	378686	4250461	22 36' 38.92588"	38 23' 38.91577"	22 36' 44.90657	38 23' 48.30936"	640809.081	4251067.86
Κ8	378737	4250475	22 36' 41.01906"	38 23' 39.39477"	22 36' 46.99982"	38 23' 48.78832"	640859.602	4251083.52
Κ9	378804	4250493	22 36' 43.76917"	38 23' 40.0113"	22 36' 49.75004"	38 23' 49.40481"	640925.985	4251103.6
Κ10	378894	4250532	22 36' 47.4542"	38 23' 41.32016"	22 36' 53.4352"	38 23' 50.71361"	641014.674	4251145.6
Κ11	378953	4250592	22 36' 49.84863"	38 23' 43.29501"	22 36' 55.82975"	38 23' 52.68842"	641071.695	4251207.4
Β	379060	4250559	22 36' 54.27892"	38 23' 42.2768"	22 37' 00.26016"	38 23' 51.67015"	641179.718	4251177.98
1	378778	4250467	22 36' 42.71376	38 23' 39.15531	22 36' 48.69457	38 23' 48.54884	640900.843	4251076.
2	378795	4250476	22 36' 43.4088	38 23' 39.45552	22 36' 49.38964	38 23' 48.84904	640917.542	4251086.
3	378824	4250486	22 36' 44.59778	38 23' 39.79402	22 36' 50.57866	38 23' 49.18752	640946.203	4251097.
4	378828	4250488	22 36' 44.76139	38 23' 39.86084	22 36' 50.74228	38 23' 49.25434	640950.136	4251099.
5	378825	4250499	22 36' 50.61183	38 23' 49.60965	22 36' 44.63093	38 23' 40.21616	640946.78	4251110.
6	378806	4250494	22 36' 43.85098	38 23' 40.04471	22 36' 49.83185	38 23' 49.43822	640927.951	4251104.

3. ΕΜΒΑΔΟΝ ΓΗΠΕΔΟΥ ΕΓΚΑΤΑΣΤΑΣΗΣ ΚΑΙ ΣΥΝΑΦΩΝ ΕΡΓΩΝ

ΓΗΠΕΔΟ ΚΑΤΑΛΗΨΗΣ ΑΝΕΜΟΓΕΝΝΗΤΡΙΩΝ (Α-Β-Γ-Δ-Α) = 61.937,49 τμ
ΕΜΒΑΔΟ ΓΗΠΕΔΟΥ ΕΠΕΜΒΑΣΗΣ Α/Γ = 1.600,00 τ.μ.
ΕΜΒΑΔΟ ΒΑΣΗΣ ΕΔΡΑΣΗΣ Α/Γ = 196,00 τ.μ.
ΜΗΚΟΣ ΝΕΑΣ ΟΔΟΠΟΙΑΣ ΠΛΑΤΟΥΣ 5 ΜΕΤΡΩΝ = 243 μ
ΕΜΒΑΔΟΝ ΟΙΚΙΣΚΟΥ ΕΛΕΓΧΟΥ Α/Γ = 15,00 τ.μ.
ΕΜΒΑΔΟΝ (Κ2-Κ3-Κ4-Α-Κ5-Κ6-Κ7-Κ8-Κ1-Κ2) = 5.079,74 τ.μ
ΕΜΒΑΔΟΝ (Κ8-Κ9-Κ10-Κ11-Β-Κ5-Κ6-Κ7-Κ8) = 14.291,25 τ.μ
ΕΜΒΑΔΟΝ (1-2-3-4-5-6-Κ9-Κ8-Κ7-1) - ΤΜΗΜΑ Ι = 1.160,20 τ.μ
ΕΜΒΑΔΟΝ (1-2-3-4-5-6-Κ10-Κ11-Β-Κ5-Κ6-1) - ΤΜΗΜΑ ΙΙ = 13.131,05 τ.μ

ΜΕΛΕΤΗΤΗΣ

ΜΑΡΚΟΥ ΓΕΩΡΓΙΟΣ
ΗΛΕΚΤΡΟΛΟΓΟΣ ΜΗΧΑΝΙΚΟΣ Ε.Μ.Π.
ΠΟΛΙΤΙΚΟΣ ΜΗΧΑΝΙΚΟΣ Ε.Μ.Π.
ΑΓΚΥΛΗΣ 27, 11743 ΑΘΗΝΑ
Κιν. 6976650768 Τηλ. 210 9221751

ΕΡΓΟΔΟΤΗΣ

ENERGY TRADING A.E.
Λ. ΑΜΑΡΟΥΣΙΟΥ ΧΑΛΑΝΔΡΙΟΥ 94,15125 ΜΑΡΟΥΣΙ
ΤΗΛ. 210-6996260, ΦΑΞ. 215-5306979

ΕΡΓΟ

ΜΕΛΕΤΗ ΚΑΤΑΣΚΕΥΗΣ ΑΙΟΛΙΚΟΥ ΣΤΑΘΜΟΥ 2MW ΚΑΙ ΣΥΝΟΔ

ΘΕΣΗ

"ΚΟΡΥΦΗ - ΠΟΡΤΕΣ"
ΣΤΗΝ Δ.Ε. ΔΕΣΦΙΝΑΣ ΤΟΥ ΔΗΜΟΥ ΔΕΛΦΩΝ
ΤΗΣ Π.Ε. ΦΩΚΙΔΑΣ, ΠΕΡΙΦΕΡΕΙΑΣ ΣΤΕΡΕΑΣ ΕΛΛΑΔΑ

ΘΕΜΑ ΣΧΕΔΙΟΥ :

ΤΟΠΟΓΡΑΦΙΚΟ ΔΙΑΓΡΑΜΜΑ
ΓΗΠΕΔΟΥ ΕΚΤΟΣ ΣΧΕΔΙΟΥ

ΚΑΙ ΔΙΑΓΡΑΜΜΑ ΚΑΛΥΨΗΣ ΕΓΚΑΤΑΣΤΑΣΗΣ
ΑΝΕΜΟΓΕΝΝΗΤΡΙΑΣ ΚΑΙ ΣΥΝΟΔΩΝ ΕΡΓΩΝ

ΓΙΑ ΕΚΔΟΣΗ ΠΡΑΞΗΣ ΧΑΡΑΚΤΗΡΙΣΜΟΥ

ΑΡ.ΣΧ.

ΚΛΙΜΑΚ
1:1.00

ΧΡΟΝΟΣ ΜΕΛΕΤΗΣ : ΜΑΪΟΣ 2014 - ΤΡΟΠΟΠΟΙΗΣΗ ΙΑΝΟΥΑΡΙΟΣ

ΥΠΟΓΡΑΦΗ	ΣΦΡΑΓΙΔΑ
ΜΑΡΚΟΥ Σ. ΓΕΩΡΓΙΟΣ ΑΡ. ΤΕΕ. 114438 ΔΙΠΛ. ΗΛΕΚΤΡΟΛΟΓΟΣ ΜΗΧΑΝΙΚΟΣ & ΜΗΧΑΝΙΚΟΣ ΥΠΟΛΟΓΙΣΤΩΝ ΕΜΠ ΔΙΠΛ. ΠΟΛΙΤΙΚΟΣ ΜΗΧΑΝΙΚΟΣ ΕΜΠ ΑΦΜ 121137186 - ΔΟΥ ΙΖ' ΑΘΗΝΩΝ ΑΓΚΥΛΗΣ 27, 11743, ΑΘΗΝΑ ΤΗΛ.: 2109221751, ΚΙΝ.: 6976650768	