

Υπόμνημα / Legend

Ορια Δασαρχειων/
Forest Authorities' Boundaries

Ορια απο στοιχεια του εργου ΤΑΡ
(Εργατεβ/βαβ/βοστ/δοκ/Ανταλλαγεση Σωληνων)/
Limits of project components TAP
(Campsite/Blockvalve Station/Pipeyard)

Ορια Ιδιοκτησιων/Property Limits
(Κωδικός Αγροτεμαχίου/ Διανομής/Parcel ID)

Υπόμνημα Πράξης Χαρακτηρισμού/
Forest Characterization Legend

Προς Χαρακτηρισμό Εκτάσεις (Ρ)

Ηδη Χαρακτηρισμένες εκτάσεις που εμπίπτουν σε Προγενέστερες Πράξεις Χαρακτηρισμού (ΠΠ)

ΠΙΝΑΚΑΣ ΣΥΝΤΕΤΑΓΜΕΝΩΝ ΚΟΡΥΦΩΝ ΠΟΛΥΓΩΝΩΝ ΠΡΑΞΗΣ ΧΑΡΑΚΤΗΡΙΣΜΟΥ

Η έκταση ΒΔ, Εμβαδόν (ΣΣ)= 1922,90 τ.μ.
ΣΥΝΤΕΤΑΓΜΕΝΕΣ ΣΕ ΣΥΣΤΗΜΑ ΕΓΣΑ

Α/Α	X	Y
Α.	580433,37	4550278,65
Β.	580389,67	4550228,73
Γ.	580365,97	4550249,95
Δ.	580365,33	4550248,76
Ε.	580365,93	4550247,90
Ζ.	580364,78	4550247,07
Η.	580364,41	4550246,29
Θ.	580363,93	4550245,99
Ι.	580363,29	4550244,99
Κ.	580362,59	4550244,50
Λ.	580361,80	4550244,14
Μ.	580360,92	4550243,91
Ν.	580360,23	4550243,90
Ο.	580359,48	4550243,88
Π.	580358,76	4550244,05
Ρ.	580358,04	4550244,28
Σ.	580357,38	4550244,64
Τ.	580356,79	4550245,10
Υ.	580356,67	4550245,20

Η έκταση ΒΔ, Εμβαδόν (ΣΣ)= 608,77 τ.μ.
ΣΥΝΤΕΤΑΓΜΕΝΕΣ ΣΕ ΣΥΣΤΗΜΑ ΕΓΣΑ

Α/Α	X	Y
Α.	580457,81	4550244,10
Β.	580447,46	4550243,68
Γ.	580405,57	4550278,91
Δ.	580405,07	4550279,55
Ε.	580404,59	4550280,27
Ζ.	580404,24	4550281,07
Η.	580404,04	4550281,92
Θ.	580403,99	4550282,79
Ι.	580404,08	4550283,66
Κ.	580404,33	4550284,49
Λ.	580404,72	4550285,27
Μ.	580405,24	4550286,01
Ν.	580405,87	4550286,67
Ξ.	580406,60	4550287,25
Ο.	580407,40	4550287,40
Π.	580408,25	4550287,60
Σ.	580409,12	4550287,66
Τ.	580409,98	4550287,56
Υ.	580410,82	4550287,31
Φ.	580411,60	4550286,92
Χ.	580412,30	4550286,40

ΣΥΝΟΔΕΥΕΙ ΤΗΝ ΠΡΑΞΗ ΧΑΡΑΚΤΗΡΙΣΜΟΥ

ΥΠ' ΑΡΙΘΜΟ 5663 / 26-05-2015

ΜΗΛΙΟΣ ΧΡΗΣΤΟΣ
ΓΕΩΤΕΧΝΙΚΟΣ - ΔΑΣΟΛΟΓΟΣ

Ο ΣΥΝΤΑΞΑΣ

ΓΕΩΡΓΙΟΣ Α. ΖΙΑΤΙΑΚΟΠΟΥΛΟΣ
ΔΙΠΛ. ΑΓΡΟΝ. ΤΟΠΟΓΡΑΦΟΣ ΜΗΧΑΝΙΚΟΣ
ΠΡΟΪΣΤΑΜΕΝΟΣ ΤΜΗΜΑΤΟΣ Α.Δ.Φ.
ΔΙΕΥΘΥΝΣΗΣ ΔΑΣΩΝ ΠΕΡΙΦΕΡΕΙΑΣ ΘΕΣΣΑΛΙΑΣ
Δ/ΝΣΗ ΔΑΣΩΝ ΠΕΡΙΦ/ΚΗΣ ΕΝΟΤ. ΘΕΣΣΑΛΙΑΣ
ΑΜΜΟΧΩΣΤΟΣ ΔΟΥ ΚΑΤΕΡΙΝΗΣ

0 250 500 Meters

N

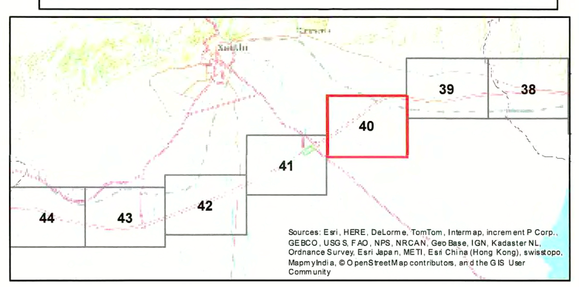

REV. NO. ΑΝΑΘ. Α/Α	DATE ΗΜΕΡΟΜΗΝΙΑ	PURPOSE OF ISSUE ΣΚΟΠΟΣ ΕΚΔΟΣΗΣ	CREATED BY ΣΧΕΔΙΑΣΤΗΚΕ ΑΠΟ	CHECKED BY ΕΛΕΓΧΘΗΚΕ ΑΠΟ	APPROVED BY ΕΓΚΡΙΘΗΚΕ ΑΠΟ	DATE ΗΜ/ΝΙΑ	ACCEPTED BY ΑΠΟΔΕΧΘΗΚΕ ΑΠΟ
3b	2015-03-26	ΕΚΔΟΣΗ ΓΙΑ ΠΛΗΡΟΦΟΡΗΣΗ	ΚΑΛ	ΚΑΕ	ΒΑΚ		
3A	2014-11-05	ΕΚΔΟΣΗ ΓΙΑ ΑΝΑΘΕΩΡΗΣΗ	ΚΑΛ	ΚΑΕ	ΒΑΚ		
			CONTRACTOR ΑΝΑΔΟΧΟΣ				TAP East ΤΠΥ Ανατολή

COMPANY ΕΤΑΙΡΕΙΑ

TRANS ADRIATIC PIPELINE AG

Trans Adriatic Pipeline

PROJECT TITLE ΤΙΤΛΟΣ ΕΡΓΟΥ

TRANS ADRIATIC PIPELINE
ΔΙΑΔΡΙΑΤΙΚΟΣ ΑΓΩΓΟΣ ΦΥΣΙΚΟΥ ΑΕΡΙΟΥ

ENGINEERING CONSULTANT ΣΥΜΒΟΥΛΟΣ ΜΕΛΕΤΗΤΗΣ

EXERGIA S.A.
Messogion & Xenokratous 1
10672 Athens, Greece

exergia

TECHNICAL SERVICE PROVIDER EAST (TSPE) ΠΑΡΟΧΟΣ ΤΕΧΝΙΚΩΝ ΥΠΗΡΕΣΙΩΝ ΑΝΑΤ. ΤΜ (ΠΤΥΑ)

e·on

E.ON Technologies GmbH

CERTIFICATE NUMBER ΑΔΕΙΟΔΟΤΗΣΗ ΜΗΧΑΝΙΚΟΣ

DATE ΗΜ/ΝΙΑ	APPROVED BY ΕΓΚΡΙΘΗΚΕ ΑΠΟ

DOCUMENT TITLE ΤΙΤΛΟΣ ΕΓΓΡΑΦΟΥ

FOREST CHARACTERIZATION MAP/ ΧΑΡΤΗΣ ΠΡΑΞΗΣ ΧΑΡΑΚΤΗΡΙΣΜΟΥ

Company Representative Εκπρόσωπος Εταιρίας	Tuncel Thomaidesen	Scale: Κλίμακα	1:5.000	Sheet: Φύλλο	40 - 167
Company Reference Κωδικός Εταιρείας	: C201	Document No. Αρ. Εγγράφου		a/ Εντ/ρ	Rev. Αναθ.
TSPE Representative Εκπρόσωπος ΠΤΥΑ	: Elisabeth Schmidt	GPL00 - EXG - 620 - Y - TAB - 0006		00	00
Document Originator Αρμόδιος Εκπρόσωπος	: Βασιλική Κερβέρη	Location / Originating Company / Κωδικός Μονάδας / Other:	System Code / Κωδ. Συστήμ. / Subsys.:	Discipline / Τμήμα:	Document Type / Είδος Εγγρ.:	Sequence Number / Σειριακός Αριθμός:	Attachment / Συνημμένο:	Revision / Αναθ.:
Vendor Doc.ID Κωδικός Σχεδίου Μελετητή		GRAFILE NAME ΟΝΟΜΑ ΑΡΧΕΙΟΥ		ORIGINAL SIZE ΠΡΩΤ. ΜΕΓΕΘΟΣ			Size ΜΕΓΕΘΟΣ	



Υπόμνημα / Legend

Ορια Δασαρχειων/
Forest Authorities' Boundaries

Ορια απο εταιρεία του έργου TAP
(Εργασία/Βαλβίδοστασιό/Αποθήκευση Σωληνών)/
Limits of project components TAP
(Campsite/Blockvalve Station/Pipeyard)

Ορια Ιδιοκτησιων/Property Limits
(Κωδικός Αγροτεμαχίου Δασους)/Parcel ID)

Υπόμνημα Πράξης Χαρακτηρισμού/ Forest Characterization Legend

Προς Χαρακτηρισμό Εκτάσεις (Pi)

Ηδη Χαρακτηρισμένες εκτάσεις που εμπίπτουν σε Προγενέστερες Πράξεις Χαρακτηρισμού (Πι)

ΠΙΝΑΚΑΣ ΣΥΝΤΕΤΑΓΜΕΝΩΝ ΚΟΡΥΦΩΝ ΠΟΛΥΓΩΝΩΝ ΠΡΑΞΗΣ ΧΑΡΑΚΤΗΡΙΣΜΟΥ

Η εκταση **P4**, Εμβαδόν(Pi)= 45714,54 τ.μ.
ΣΥΝΤΕΤΑΓΜΕΝΕΣ ΣΕ ΣΥΣΤΗΜΑ ΕΓΣΑ

Α/Α	X	Y
43	578048,56	4548415,66
44	578055,86	4548443,70
45	578077,26	4548390,08
46	578068,20	4548361,19
47	578064,92	4548339,87
48	578058,76	4548335,41
49	578045,95	4548277,76
50	578041,12	4548272,19
51	578016,73	4548261,96
52	578007,10	4548268,80
53	578039,37	4548183,28
54	578050,24	4548120,75
55	578051,53	4548103,43
56	578023,92	4548189,53
57	578035,72	4548195,69
58	578037,08	4548230,60
59	578027,91	4548269,91
60	578024,79	4548299,56
61	578013,43	4548304,74

Η εκταση **ΠΙ**, Εμβαδόν(ΠΙ)= 6893,81 τ.μ.
ΣΥΝΤΕΤΑΓΜΕΝΕΣ ΣΕ ΣΥΣΤΗΜΑ ΕΓΣΑ

Α/Α	X	Y
Α.	579046,48	4548909,91
Β.	579035,01	4548869,09
Γ.	579079,93	4548840,56
Δ.	579078,58	4548834,88
Ε.	579099,73	4548817,69
Ζ.	579103,64	4548814,58
Η.	579081,76	4548737,01
Θ.	579022,29	4548725,67
Ι.	579028,85	4548731,48
Κ.	579049,94	4548682,82
Λ.	579038,54	4548651,98
Μ.	579061,91	4548646,50
Ν.	579052,18	4548534,65
Ξ.	579011,07	4548567,50
Ο.	579004,68	4548578,70
Π.	579006,04	4548732,76
Ρ.	579003,94	4548698,86
Σ.	579001,05	4548666,40
Τ.	579002,14	4548669,72
Υ.	579045,49	4548838,05
Φ.	579037,13	4548797,47
Χ.	579044,83	4548872,31
Ψ.	579032,29	4548828,56
Ω.	579035,01	4548815,53

Η εκταση **P5**, Εμβαδόν(Pi)= 8662,87 τ.μ.
ΣΥΝΤΕΤΑΓΜΕΝΕΣ ΣΕ ΣΥΣΤΗΜΑ ΕΓΣΑ

Α/Α	X	Y
62	578496,82	4548621,73
63	578496,33	4548617,44
64	578491,63	4548545,69
65	578490,91	4548510,42
66	578481,24	4548540,93
67	578504,15	4548616,44
68	578529,81	4548657,58

Η εκταση **ΠΙ**, Εμβαδόν(ΠΙ)= 17475,71 τ.μ.
ΣΥΝΤΕΤΑΓΜΕΝΕΣ ΣΕ ΣΥΣΤΗΜΑ ΕΓΣΑ

Α/Α	X	Y
Α.	578232,11	4548802,96
Β.	578228,18	4548802,63
Γ.	578218,44	4548800,89
Δ.	578232,86	4548761,38
Ε.	578254,81	4548650,79
Ζ.	578263,93	4548653,45

Η εκταση **P6**, Εμβαδόν(Pi)= 32625,59 τ.μ.
ΣΥΝΤΕΤΑΓΜΕΝΕΣ ΣΕ ΣΥΣΤΗΜΑ ΕΓΣΑ

Α/Α	X	Y
69	578265,37	4548813,92
70	578467,51	4548817,39
71	578481,60	4548823,48
72	578510,74	4548825,88
73	578506,12	4548738,79
A	578232,11	4548802,96
Z	578263,33	4548653,45

Η εκταση **ΠΙ**, Εμβαδόν(ΠΙ)= 64983,31 τ.μ.
ΣΥΝΤΕΤΑΓΜΕΝΕΣ ΣΕ ΣΥΣΤΗΜΑ ΕΓΣΑ

Α/Α	X	Y
Α.	578226,95	4549066,26
Β.	578250,93	4549057,95
Γ.	578332,09	4549142,41
Δ.	578232,46	4549147,52
Ε.	578234,56	4549179,05
Ζ.	578481,65	4549146,81
Η.	578466,98	4549136,78
Θ.	578483,45	4549097,03
Ι.	578375,26	4549079,41
Κ.	578361,89	4549073,04
Λ.	578356,87	4549067,90
Μ.	578298,05	4549064,70
Ν.	578359,74	4549037,30
Ξ.	578361,08	4549008,48
Ο.	578368,05	4548961,68
Π.	578377,53	4548906,18
Ρ.	578384,68	4548906,88
Σ.	578377,43	4548875,32
Τ.	578405,44	4548821,90
Υ.	578441,08	4548829,32
Φ.	578451,84	4548829,50
Χ.	578466,83	4548829,10
Ψ.	578511,04	4548835,27
Ω.	578511,09	4548831,02
25.	578511,79	4548861,45
26.	578513,56	4548867,68
27.	578520,20	4548966,19
28.	578524,54	4549023,05

Η εκταση **P7**, Εμβαδόν(Pi)= 471 τ.μ.
ΣΥΝΤΕΤΑΓΜΕΝΕΣ ΣΕ ΣΥΣΤΗΜΑ ΕΓΣΑ

Α/Α	X	Y
74	578238,21	4548801,82
B	578238,10	4548802,63
Γ	578228,44	4548800,89

Η εκταση **P8**, Εμβαδόν(Pi)= 36891,27 τ.μ.
ΣΥΝΤΕΤΑΓΜΕΝΕΣ ΣΕ ΣΥΣΤΗΜΑ ΕΓΣΑ

Α/Α	X	Y
75	578243,91	4548817,02
76	578227,45	4548807,80
77	578216,27	4548806,91
78	578198,62	4548881,38
79	578181,75	4548953,54
80	578233,65	4548987,83
81	578247,79	4549097,69
82	578263,55	4549093,53
83	578273,23	4549015,59
84	578288,06	4549024,86
Λ	578356,87	4549067,90
M	578298,05	4549064,70
N	578359,74	4549037,30
Ξ	578361,08	4549008,48
O	578368,05	4548961,68
Π	578377,53	4548906,18
P	578384,68	4548906,88
Σ	578377,43	4548875,32
T	578405,44	4548821,90

P6 : A,69,70,71,72,73,Z,A

ΣΥΝΟΔΕΥΕΙ ΤΗΝ ΠΡΑΞΗ ΧΑΡΑΚΤΗΡΙΣΜΟΥ

ΥΠ' ΑΡΙΘΜΟ 5683 / 26-05 2015

ΜΗΛΙΟΣ ΧΡΗΣΤΟΣ
ΓΕΩΤΕΧΝΙΚΟΣ – ΔΑΣΟΛΟΓΟΣ

Ο ΣΥΝΤΑΞΑΣ

ΓΕΩΡΓΙΟΣ Α. ΖΙΑΖΙΑΚΟΠΟΥΛΟΣ
ΔΙΠΛ. ΔΑΣΟΛ. ΤΟΠΟΓΡΑΦΟΣ ΜΗΧΑΝΙΚΟΣ
ΔΙΠΛΩΜΑΤΟΥΧΟΣ ΑΓΡΟΝΟΜΟΣ Α.Π.Θ.
ΔΙΠΛΩΜΑΤΟΥΧΟΣ ΔΑΣΟΛΟΓΟΣ Α.Π.Θ.
ΔΝΣΗ ΑΝΑΠΤΥΞΗΣ ΔΑΣ/ΚΗΣ ΠΕΡΙΟΥΣΙΑΣ ΠΕΙΡΑΙΑ
ΑΜΘΑ 43122/10 ΔΟΥ ΧΑΛΚΙΔΑΣ

0 250 500 Meters

N

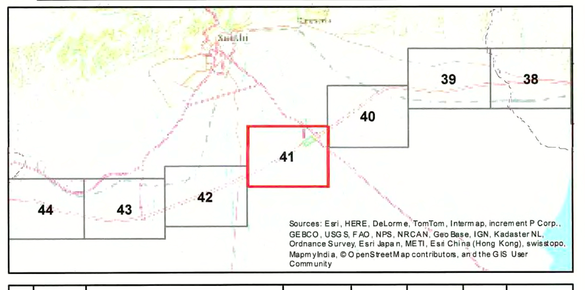

REV. NO. ΑΝΑΘ. ΑΡ.	DATE ΗΜΕΡΟΜΗΝΙΑ	PURPOSE OF ISSUE ΣΚΟΠΟΣ ΕΚΔΟΣΗΣ	CREATED BY ΔΗΜΙΟΥΡΓΗΘΗΚΕ ΑΠΟ	CHECKED BY ΕΛΕΓΧΘΗΚΕ ΑΠΟ	APPROVED BY ΕΓΚΡΙΘΗΚΕ ΑΠΟ	DATE ΗΜ/ΝΙΑ	ACCEPTED BY ΑΠΟΔΕΧΤΗΚΕ ΑΠΟ
3E	2016-03-28	ΕΚΔΟΣΗ ΓΙΑ ΠΛΗΡΟΦΟΡΗΣΗ	KAV	KAE	BAK		
3A	2016-11-03	ΕΚΔΟΣΗ ΓΙΑ ΑΝΑΔΕΙΞΗ ΡΗΞΗ	KAV	KAE	BAK		

CONTRACTOR ΑΝΑΔΟΧΟΣ

TS P East ΤΠΥ Ανατ.Α

COMPANY ΕΤΑΙΡΕΙΑ

TRANS ADRIATIC PIPELINE AG

Trans Adriatic Pipeline

PROJECT TITLE ΤΙΤΛΟΣ ΕΡΓΟΥ

TRANS ADRIATIC PIPELINE
ΔΙΑΔΡΙΑΤΙΚΟΣ ΑΓΩΓΟΣ ΦΥΣΙΚΟΥ ΑΕΡΙΟΥ

ENGINEERING CONSULTANT
ΣΥΜΒΟΥΛΟΣ ΜΕΛΕΤΗΤΗΣ

EXERGIA S.A.
Messogion 56 & Kleanthous 1
15451 Athens, Greece

eXergia

CERTIFICATE NO/ΒΕΒΑΙΩΤΗΣ ΑΔΕΙΟΥΧΟΣ ΜΗΧ.ΑΝΙΚΟΣ

DATE ΗΜΕΡΟΜ.

APPROVED BY ΕΓΚΡΙΘΗΚΕ ΑΠΟ

TECHNICAL SERVICE PROVIDER (TSP/E) ΠΑΡΟΧΟΣ ΤΕΧΝΙΚΩΝ ΥΠΗΡΕΣΙΩΝ ΑΝΑΤ. ΤΜ. (ΠΤΥΑ)

E.ON Technologies GmbH

DOCUMENT TITLE ΤΙΤΛΟΣ ΕΓΓΡΑΦΟΥ

FOREST CHARACTERIZATION MAP/ ΧΑΡΤΗΣ ΠΡΑΞΗΣ ΧΑΡΑΚΤΗΡΙΣΜΟΥ

Company Representative Εκπρόσωπος Εταιρείας	Todd Thomasdsen	Scale Κλίμακα	1:5,000	Sheet Φύλλο	41 - 157
Company Reference Κωδικός Εταιρείας	C201	Document A.N. Αρ. Εγγράφου		Al. Έκδοση	Rev. Αναθ.
TS PE Representative Εκπρόσωπος ΣΤΠΥ	Elisabeth Schmid	GPL00 - EXG - 620 - Y - TAB - 0006		00	00
Document Originator Δημιουργός Εγγράφου	Βασιλική Καρζάνη	Location Τοποθεσία	Originating Company Κωδικός Φορέα	System Code Κωδ. Συστ.	Discipline Τύπος	Document Type Τύπος Εγγράφου	Sequence Number Διαδοχικός Αριθμός	Attachment Συνημμένο	Revision Αναθ.
Vendor Doc.ID Κωδικός Σχεδίου Μελετητή		ORIGINAL SIZE ΠΧΟΤ. ΜΕΤΡΗΣΕ						Size ΜΕΓΕΘΟΣ	