ΑΠΟΣΠΑΣΜΑ ΧΑΡΤΗ ΟΡΙΩΝ ΟΙΚΙΣΜΟΥ "ΒΡΥΣΕΣ"

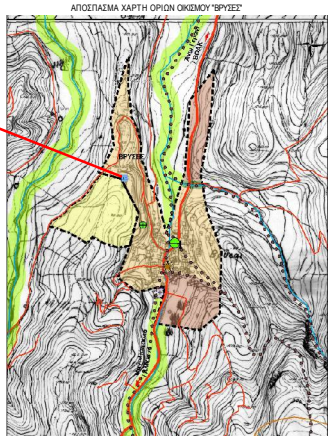

ΑΠΟΣΠΑΣΜΑ ΔΙΑΓΡΑΜΜΑΤΟΣ 1:5.000 Γ.Υ.Σ. Νο 9406/2 Φ.Χ. "ΠΕΡΙΒΟΛΙΑ"
ΑΠΟΣΠΑΣΜΑ ΧΑΡΤΗ ΟΡΙΩΝ ΟΙΚΙΣΜΟΥ "ΒΡΥΣΕΣ"

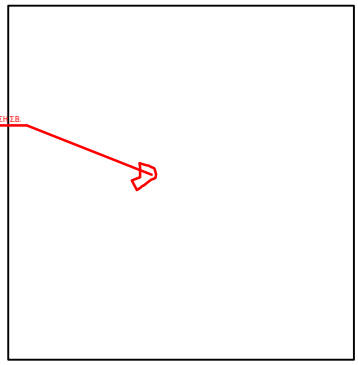

ΘΕΩΡΗΣΗ

Το παρόν τοπογραφικό διάγραμμα θεωρείται και επιτυγχάνεται στο υπ' αριθμ. 3339/19-06-2015 έγγραφό μας του οποίου αποτελεί στο εξής αναπόσπαστο μέρος

Χανιά 19-06-2015	Χανιά 19-06-2015
Η Εισηγητρια	Η Δ/ντρια Δασικού Χανίων
Α. Μετζάκη	Παλ. Σκλαβάκη

ΑΠΟΣΠΑΣΜΑ ΧΑΡΤΗ 1:50.000 Γ.Υ.Σ. Φ.Χ. "ΠΕΡΙΒΟΛΙΑ"

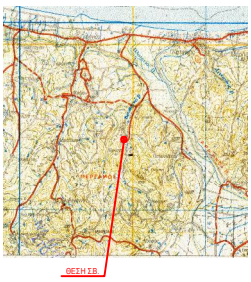

ΕΜΒΑΔΟΜΕΤΡΗΣΗ

Ε (Α,Β,Γ,Δ,Ε,Ζ,Η,Θ,Ι,Κ,Λ,Μ,Ν,Ξ,Ο,Π,Ρ,Σ,Τ,Υ,Φ,Χ,Ψ,Ω) = 2528,20 m2

ΣΥΝΤΕΤΑΓΜΕΝΕΣ ΚΟΡΥΦΩΝ (ΓΕΩΤΕΜΑΧΙΟΥ (ΕΓΣΑ '87)

ΚΩΔΙΚΟΣ ΣΟ	Ε=1338,93	
ΚΟΡΥΦΕΣ	Χ	Υ ΠΑΛΧΕΣ
Α	489737.668	3927616.233 1711
Β	489723.936	3927610.945 633
Γ	489732.132	3927608.715 628
Δ	489737.822	3927606.046 607
Ε	489743.401	3927603.799 335
Ζ	489746.670	3927602.145 438
Η	489749.634	3927597.595 585
Θ	489750.294	3927592.534 536
Ι	489753.617	3927587.050 662
Κ	489750.093	3927577.111 424
Λ	489746.471	3927574.806 612
Μ	489738.075	3927571.348 658
Ν	489731.404	3927565.931 1157
Ξ	489722.089	3927559.885 280
Ο	489719.724	3927557.868 623
Π	489714.462	3927554.502 632
Ρ	489709.745	3927550.356 1170
Σ	489689.944	3927543.989 2830
Τ	489685.763	3927569.394 2407
Υ	489708.790	3927577.885 684
Φ	489708.401	3927584.772 846
Φ1	489708.399	3927586.851 220
Φ2	489721.437	3927583.651 2030
Φ3	489708.394	3927592.200 1155
Φ4	489708.253	3927604.782 1147

ΣΥΝΤΕΤΑΓΜΕΝΕΣ ΚΟΡΥΦΩΝ (ΓΕΩΤΕΜΑΧΙΟΥ (ΕΓΣΑ '87) ΕΝΤΟΣ ΟΙΚΙΣΜΟΥ

ΚΩΔΙΚΟΣ	Ε=1338,93	
ΚΟΡΥΦΕΣ	Χ	Υ ΠΑΛΧΕΣ
Α	489737.668	3927616.233 1711
Β	489723.936	3927610.945 633
Γ	489732.132	3927608.715 628
Δ	489737.822	3927606.046 607
Ε	489743.401	3927603.799 335
Ζ	489746.670	3927602.145 438
Η	489749.634	3927597.595 585
Θ	489750.294	3927592.534 536
Ι	489753.617	3927587.050 662
Κ	489750.093	3927577.111 424
Λ	489746.471	3927574.806 612
Μ	489738.075	3927571.348 658
Ν	489731.404	3927565.931 1157
Φ2	489721.437	3927583.651 2030
Φ1	489708.399	3927586.851 1345
Χ	489708.394	3927592.200 431
Ψ	489708.253	3927604.782 1147

ΣΥΝΤΕΤΑΓΜΕΝΕΣ ΚΟΡΥΦΩΝ (ΓΕΩΤΕΜΑΧΙΟΥ (ΕΓΣΑ '87) ΕΚΤΟΣ ΟΙΚΙΣΜΟΥ

ΚΩΔΙΚΟΣ	Ε=989,27	
ΚΟΡΥΦΕΣ	Χ	Υ ΠΑΛΧΕΣ
Ν	489731.404	3927565.931 1157
Ξ	489722.089	3927559.885 280
Ο	489719.724	3927557.868 623
Π	489714.462	3927554.502 632
Ρ	489709.745	3927550.356 1170
Σ	489689.944	3927543.989 2830
Τ	489685.763	3927569.394 2407
Υ	489708.790	3927577.885 684
Φ	489708.401	3927584.772 846
Φ1	489708.399	3927586.851 220
Φ2	489721.437	3927583.651 2030

ΣΥΝΤΕΤΑΓΜΕΝΕΣ ΣΤΑΣΕΩΝ

ΣΤΑΣΗ	Χ	Υ	ΣΤΑΣΗ	Χ	Υ
Σ1	489700.982	3927573.523	Σ2	489717.703	3927576.866
Σ3	489749.235	3927582.600			

ΠΑΡΑΔΟΧΕΣ

1. Σύστημα συντεταγμένων ΕΓΣΑ '87.
2. Υψομετρική αφετηρία 0.00 από μ.σ. θάλασσας.
3. Η τοπογραφική αποτύπωση έγινε με γεωδαιτικό σταθμό
4. Τα εμβαδόν υπολογιστήκανε με την μέθοδο του Gauss.

ΥΠΟΜΝΗΜΑ

----	Αξονική Ορίων Οικισμού	Σ1	Σημείο Στάσης
ΑΔΝΙ ●	Κορυφή Οικισμού	Δ Τ1	Τριγωνομετρικό Γ.Υ.Σ.

ΑΦΕΤΗΡΙΑ ΜΕΤΡΗΣΗΣ ΥΨΟΜΕΤΡΩΝ
±0.00 =+83.25 (ΜΣΘ)

ΓΕΩΓΡΑΦΙΚΕΣ ΣΥΝΤΕΤΑΓΜΕΝΕΣ ΘΕΣΗΣ ΣΒ

Το φ.λ. αναφέρονται στο ελληνικό/δίς ανωμαλίας INTERNATIONAL 1909 του συστήματος E.D 50 ΕΛΛΑΣ
φ : 35° 2'9'43"
λ : 23° 5'3' 21 "

Το φ.λ. αναφέρονται στο σύστημα αναφοράς WGS 84
φ : 35° 2'9'39"
λ : 23° 5'3' 19"

ΟΔΟΙΠΟΡΙΚΟ ΣΚΑΡΙΦΗΜΑ

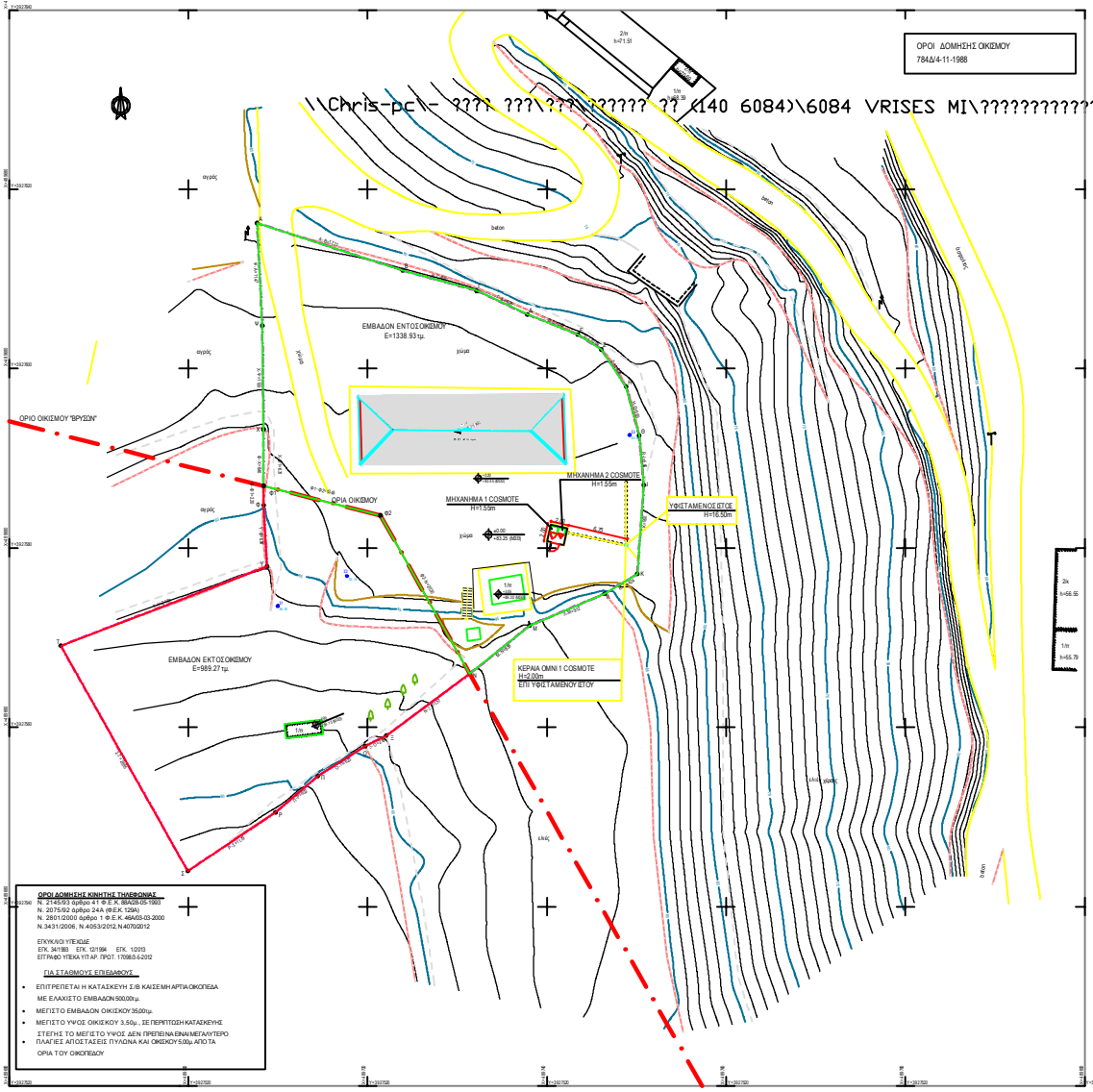

\\Chris-pc\- ???? ???\??? ?????? ?? (140 6084)\6084 VRISES MI\????????????-????????\527_bryses-patelari.jpg

ΕΡΓΟΔΟΤΗΣ
COSMOTE ΚΙΝΗΤΕΣ ΤΗΛΕΠΙΚΟΙΝΩΝΙΕΣ Α.Ε

ΕΡΓΟ
ΕΓΚΑΤΑΣΤΑΣΗ ΣΤΑΘΜΟΥ ΚΙΝΗΤΗΣ ΤΗΛΕΦΩΝΙΑΣ
VRISES_MI (140 6084)

ΘΕΣΗ
ΒΡΥΣΕΣ, Τ.Δ. ΒΡΥΣΩΝ
ΔΗΜΟΣ ΠΛΑΤΑΝΙΑ, Ν. ΧΑΝΙΩΝ

ΜΕΛΕΤΗΤΗΣ
ΑΝΑΣΤΑΣΙΟΣ ΖΗΣΙΑΔΗΣ
ΠΟΛΙΤΙΚΟΣ ΜΗΧΑΝΙΚΟΣ

ΘΕΜΑ ΣΧΕΔΙΟΥ
ΤΟΠΟΓΡΑΦΙΚΟ ΔΙΑΓΡΑΜΜΑ

ΑΡΙΘΜΟΣ ΣΧΕΔΙΟΥ
D001

ΚΩΔΙΚΟΣ ΕΡΓΟΥ
140 6084

ΚΛΙΜΑΚΑ 1:200

ΧΡΟΝΟΣ ΜΕΛΕΤΗΣ ΑΠΡΙΛΙΟΣ 2015

ΤΠΟΓΡΑΦΗ | **ΣΦΡΑΓΙΔΑ**

Α/Α	ΑΝΑΘΕΩΡΗΣΕΙΣ	ΗΜ/ΝΙΑ	ΣΧΕΔΙΑΣΗ	ΕΠΙΚΡΙΣΗ