

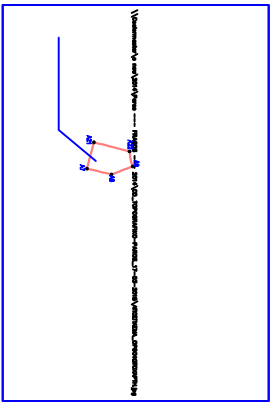
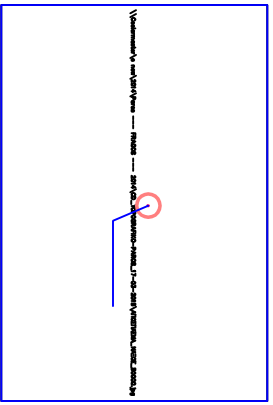
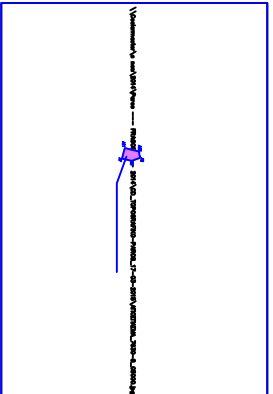
АГЕНТСТВО ЗА ПЛАНИРАНЕ И ПРОЕКТИРАНЕ
 АГЕНТСТВО ЗА ПРОЕКТИРАНЕ И ПРОЕКТИРАНЕ
 Общественно предприятие "Инженеринг"
 ул. № 40/48/2/2015, София, България
 Проект № 22/09/2015

Символически указател

—	Граница на територията
—	Граница на населеното място
—	Граница на селскостопанска територия
—	Граница на защитна зона
—	Граница на водоизточник
—	Граница на водоотливна зона
—	Граница на водопроницаема зона
—	Граница на водоупорна зона
—	Граница на водоизточник
—	Граница на водоотливна зона
—	Граница на водопроницаема зона
—	Граница на водоупорна зона

Таблица на координати

№	X	Y
1	475000.00	7500000.00
2	475000.00	7500000.00
3	475000.00	7500000.00
4	475000.00	7500000.00
5	475000.00	7500000.00
6	475000.00	7500000.00
7	475000.00	7500000.00
8	475000.00	7500000.00
9	475000.00	7500000.00
10	475000.00	7500000.00
11	475000.00	7500000.00
12	475000.00	7500000.00
13	475000.00	7500000.00
14	475000.00	7500000.00
15	475000.00	7500000.00
16	475000.00	7500000.00
17	475000.00	7500000.00
18	475000.00	7500000.00
19	475000.00	7500000.00
20	475000.00	7500000.00
21	475000.00	7500000.00
22	475000.00	7500000.00
23	475000.00	7500000.00
24	475000.00	7500000.00
25	475000.00	7500000.00
26	475000.00	7500000.00
27	475000.00	7500000.00
28	475000.00	7500000.00
29	475000.00	7500000.00
30	475000.00	7500000.00



<p>1) 0</p> <p>2) 0</p> <p>3) 0</p> <p>4) 0</p> <p>5) 0</p> <p>6) 0</p> <p>7) 0</p> <p>8) 0</p> <p>9) 0</p> <p>10) 0</p> <p>11) 0</p> <p>12) 0</p> <p>13) 0</p> <p>14) 0</p> <p>15) 0</p> <p>16) 0</p> <p>17) 0</p> <p>18) 0</p> <p>19) 0</p> <p>20) 0</p> <p>21) 0</p> <p>22) 0</p> <p>23) 0</p> <p>24) 0</p> <p>25) 0</p> <p>26) 0</p> <p>27) 0</p> <p>28) 0</p> <p>29) 0</p> <p>30) 0</p>	<p>2015</p>
--	-------------