ΔΗΛΩΣΗ ΜΗΧΑΝΙΚΟΥ

Ο κάτωθι υπογεγραμμένος Τοπικός Οδοστάτης, τοπογράφος μηχανικός Α.Π.Θ. με ΑΜ. 64701, έχοντας υπόψη μου τις συνθήκες από ανακριβή τοποθέτηση της έκτασης, δηλώνω ότι η έκταση υπό τα σταγεία Α-Β-Γ-Δ-Α εμβαδού 625 τ.μ. είναι τοποθετημένη επακριβώς με δική μου ευθύνη στα παρακάτω απόσπασματα χαρτών.

Ο ΜΗΧΑΝΙΚΟΣ

ΣΤΑΘΜΟΣ ΤΕΧΝΙΚΗ Ε.Ε.
ΟΔΥΣΣΕΑΣ ΤΟΥΤΟΣ & ΣΙΑ Ε.Ε.
ΕΚΠΟΝΗΣΗ ΤΑΚΤΟΓΡΑΦΙΚΩΝ ΕΡΓΩΝ
ΥΠΟΔΟΜΗΣ ΚΑΙ ΤΟΠΟΓΡΑΦΙΚΕΣ ΜΕΤΡΗΣΕΙΣ
ΔΙΕ/ΝΣΗ: 1ο χλμ ΠΑΛΑΙΟΥ - ΝΕΑΣ ΕΡΕΤΡΙΑΣ
ΤΗΛ.: 2310 626650 - FAX: 2310 626654
e-mail: 100532697@otenet.gr ΔΟΥ: ΑΜΑΡΥΝΘΟΥ

ΑΠΟΣΠΑΣΜΑ ΧΑΡΤΗ ΓΥΣ ΚΛ. 1:5 000 Φ.Χ."6251_7"

ΑΠΟΣΠΑΣΜΑ ΧΑΡΤΗ ΓΥΣ ΚΛ. 1:50 000 Φ.Χ."ΑΜΑΛΙΑΣ"

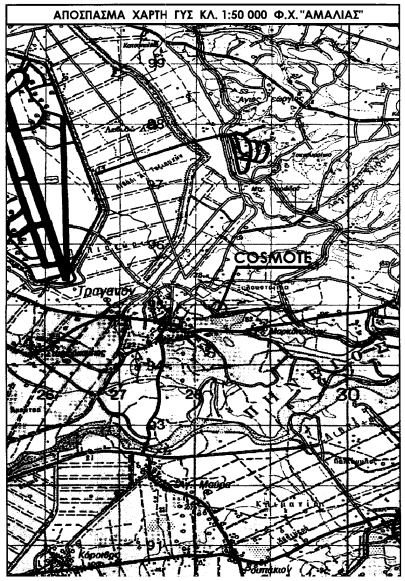

ΣΥΝΤΕΤΑΓΜΕΝΕΣ ΚΟΡΥΦΩΝ ΟΙΚΟΠΕΔΟΥ COSMOTE
ΕΓΣΑ '87

ΚΟΡΥΦΕΣ	X	Y	ΠΛΕΥΡΕΣ
Α	264316.59	4197851.72	25.00
Β	264306.51	4197874.60	25.00
Γ	264329.39	4197884.68	25.00
Δ	264339.47	4197861.80	25.00

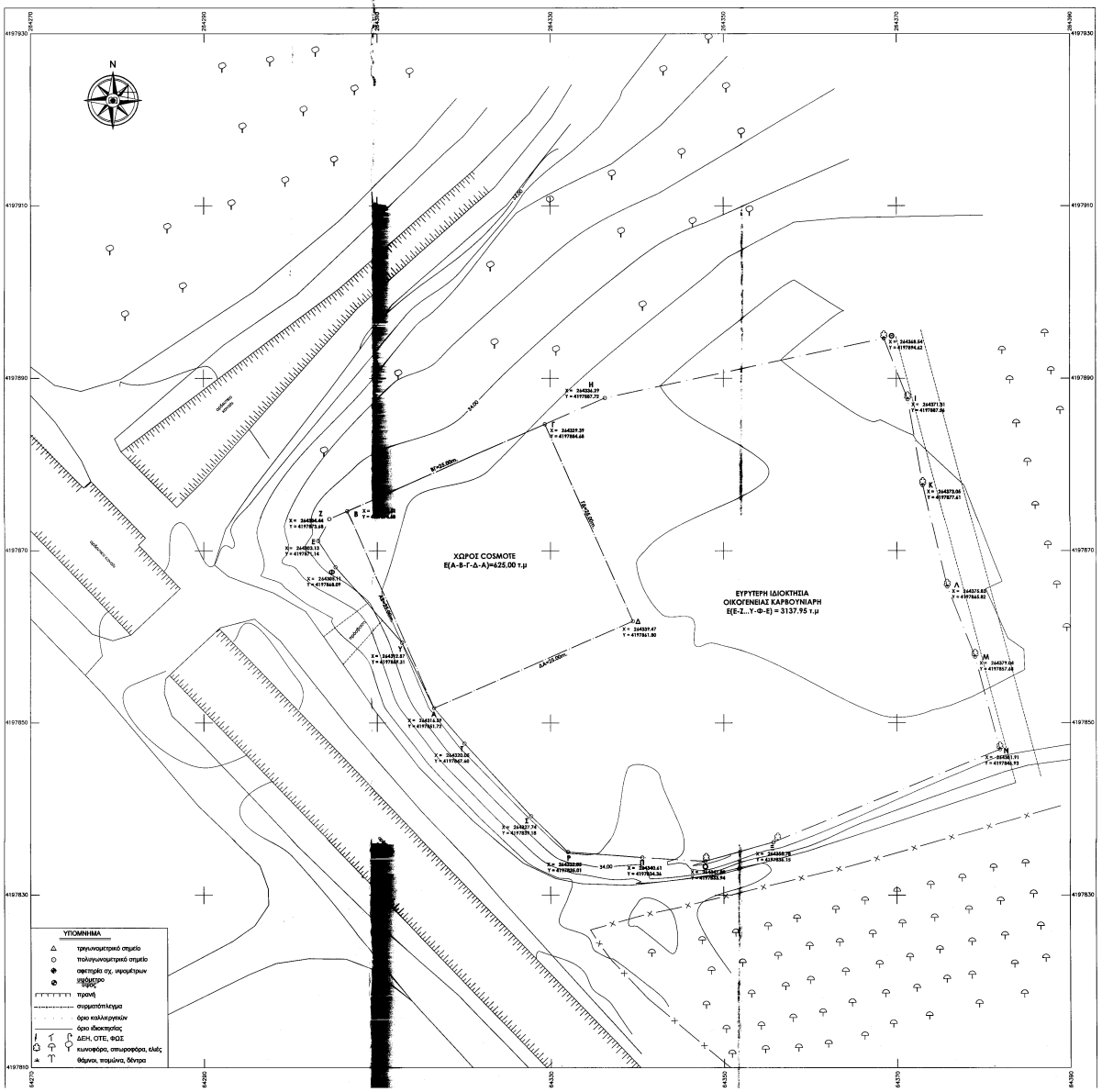

ΟΔΟΙΠΟΡΙΚΟ ΣΚΑΡΙΦΗΜΑ

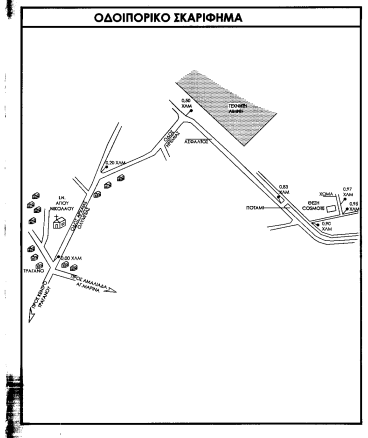

Υ Π Ο Μ Ν Η Μ Α

ΝΟΜΟΙ ΠΕΡΙ ΚΙΝΗΤΗΣ ΤΗΛΕΦΩΝΙΑΣ

Ν.2075/92 ΦΕΚ.129Α & Ν.2145/93 ΦΕΚ. 88Α
Ν.2867/00 ΦΕΚ.273Α & Ν.2801/00 ΦΕΚ. 46Α
Ν.3431/06 ΦΕΚ. 13Α & Ν.4053/12 ΦΕΚ. 44Α
& Ν.4070/12 ΦΕΚ. 82Α

ΕΓΚΥΚΛΙΟΙ

ΕΓΚ.12/94 & ΕΓΚ.34/93

ΓΙΑ ΣΤΑΘΜΟΥΣ ΕΠΙ ΕΔΑΦΟΥΣ

1)ΕΠΙΤΡΕΠΕΤΑΙ Η ΚΑΤΑΣΚΕΥΗ Ι/Β ΚΑΙ ΣΕ ΜΗ ΑΡΤΙΑ ΟΙΚΟΠΕΔΑ ΜΕ ΕΛΑΧΙΣΤΟ ΕΜΒ. 500.00τ.μ.
2) ΜΕΓΙΣΤΟΝ ΕΜΒΑΔΟΝ ΟΙΚΙΣΚΟΥ 35.00τ.μ
3)ΜΕΓΙΣΤΟ ΥΨΟΣ ΟΙΚΙΣΚΟΥ 3.50μ. ΣΕ ΠΕΡΙΠΤΩΣΗ ΚΑΤΑΣΚΕΥΗΣ ΣΤΕΓΗΣ ΤΟ ΜΕΓΙΣΤΟ ΥΨΟΣ ΑΥΤΗΣ ΔΕΝ ΠΡΕΠΕΙ ΝΑ ΕΙΝΑΙ ΜΕΓΑΛΥΤΕΡΟ.
4)ΠΥΛΑΙΤΕΣ ΑΠΟΣΤΑΣΕΩΣ ΠΥΛΩΝΑ ΚΑΙ ΟΙΚΙΣΚΟΥ 5.00μ. ΑΠΟ ΤΑ ΟΡΙΑ ΤΟΥ ΟΙΚΟΠΕΔΟΥ.

Π Α Ρ Α Δ Ο Χ Ε Σ

1.Σύστημα συντεταγμένων ΕΓΣΑ '87.
2.Υψομετρική αφετηρία 0.00 από μ.στ.θάλασσας
3.Η τοπογραφική αποτύπωση έγινε με γεωδαιτικό σταθμό.

Γ Ε Ω Γ Ρ Α Φ Ι Κ Ε Σ Σ Υ Ν Τ Ε Τ Α Γ Μ Ε Ν Ε Σ Κ Ε Ν Τ Ρ Ο Ε Ι Δ Ο Υ Σ

Τα φ.λ. αναφέρονται στο ελλειψοειδές αναφοράς GRS 80 του συστήματος Ε.Γ.Σ.Α. '87

(Ε.Γ.Σ.Α. '87) φ: 37° 53' 52" (ED 50) φ: 37° 54' 05" (WGS 84) φ: 37° 54' 01"
λ: 21° 19' 11" λ: 21° 19' 19" λ: 21° 19' 17"

ΕΜΒΑΔΟΝ ΧΩΡΟΥ ΜΙΣΘΩΣΗΣ COSMOTE
Ε(Α-Β-Γ-Δ-Α)=625.00m²

ΕΜΒΑΔΟΝ ΕΥΡΥΤΕΡΟΥ ΟΙΚΟΠΕΔΟΥ
Ε(Ε-Ζ...Υ-Ε)=3137.95m²

ΕΡΓΟΔΟΤΗΣ: COSMOTE
ΚΙΝΗΤΕΣ ΤΗΛΕΠΙΚΟΙΝΩΝΙΕΣ Α.Ε.

ΕΡΓΟ: ΕΓΚΑΤΑΣΤΑΣΗ ΣΤΑΘΜΟΥ ΚΙΝΗΤΗΣ ΤΗΛΕΦΩΝΙΑΣ TRAGANO -X2 (140 5682)

ΘΕΣΗ: ΠΛΗΣΙΟΝ ΤΡΑΓΑΝΟΥ ΗΛΕΙΑΣ
Δ. ΠΗΝΕΙΟΥ, Π.Ε. ΗΛΕΙΑΣ

ΕΡΓΟΛΑΒΟΣ: ΕΡΓΑΤΗΚΑΤ Α.Ε. CONSTRUCTION SERVICES

ΜΕΛΕΤΗΤΗΣ: ΣΤΑΘΜΟΣ ΤΕΧΝΙΚΗ Ε.Ε.

ΘΕΜΑ ΣΧΕΔΙΟΥ: ΤΟΠΟΓΡΑΦΙΚΟ ΔΙΑΓΡΑΜΜΑ

ΑΡΙΘΜΟΣ ΣΧΕΔΙΟΥ: D001
ΚΩΔΙΚΟΣ ΕΡΓΟΥ: 140 5682

ΚΛΙΜΑΚΑ: 1 : 200

ΧΡΟΝΟΣ ΜΕΛΕΤΗΣ: ΙΟΥΝΙΟΣ 2015

Ο ΣΥΝΤΑΞΑΣ ΜΗΧΑΝΙΚΟΣ

ΟΔΥΣΣΕΑΣ ΤΟΥΤΟΣ
ΑΤΡΟΜΗΤΟΣ ΤΟΠΟΓΡΑΦΟΣ ΜΗΧΑΝΙΚΟΣ
ΕΚΠΟΝΗΣΗ ΤΑΚΤΟΓΡΑΦΙΚΩΝ ΕΡΓΩΝ ΥΠΟΔΟΜΗΣ ΚΑΙ ΤΟΠΟΓΡΑΦΙΚΕΣ ΜΕΤΡΗΣΕΙΣ
ΤΗΛ.: 6310 868303

Ο Προϊστάμενος Διαπίστευσης Αμαλιάδας

3η ΑΝΑΘΕΩΡΗΣΗ					
2η ΑΝΑΘΕΩΡΗΣΗ					
1η ΑΝΑΘΕΩΡΗΣΗ					
ΑΡΧΙΚΗ ΣΧΕΔΙΑΣΗ	06/2015	ΣΤΑΘΜΟΣ Ε.Ε	06/2015		06/2015 COSMOTE
	ΗΜ/ΝΙΑ	ΣΧΕΔΙΑΣΗ	ΗΜ/ΝΙΑ	ΕΛΕΓΧΟΣ	ΗΜ/ΝΙΑ ΕΓΚΡΙΣΗ