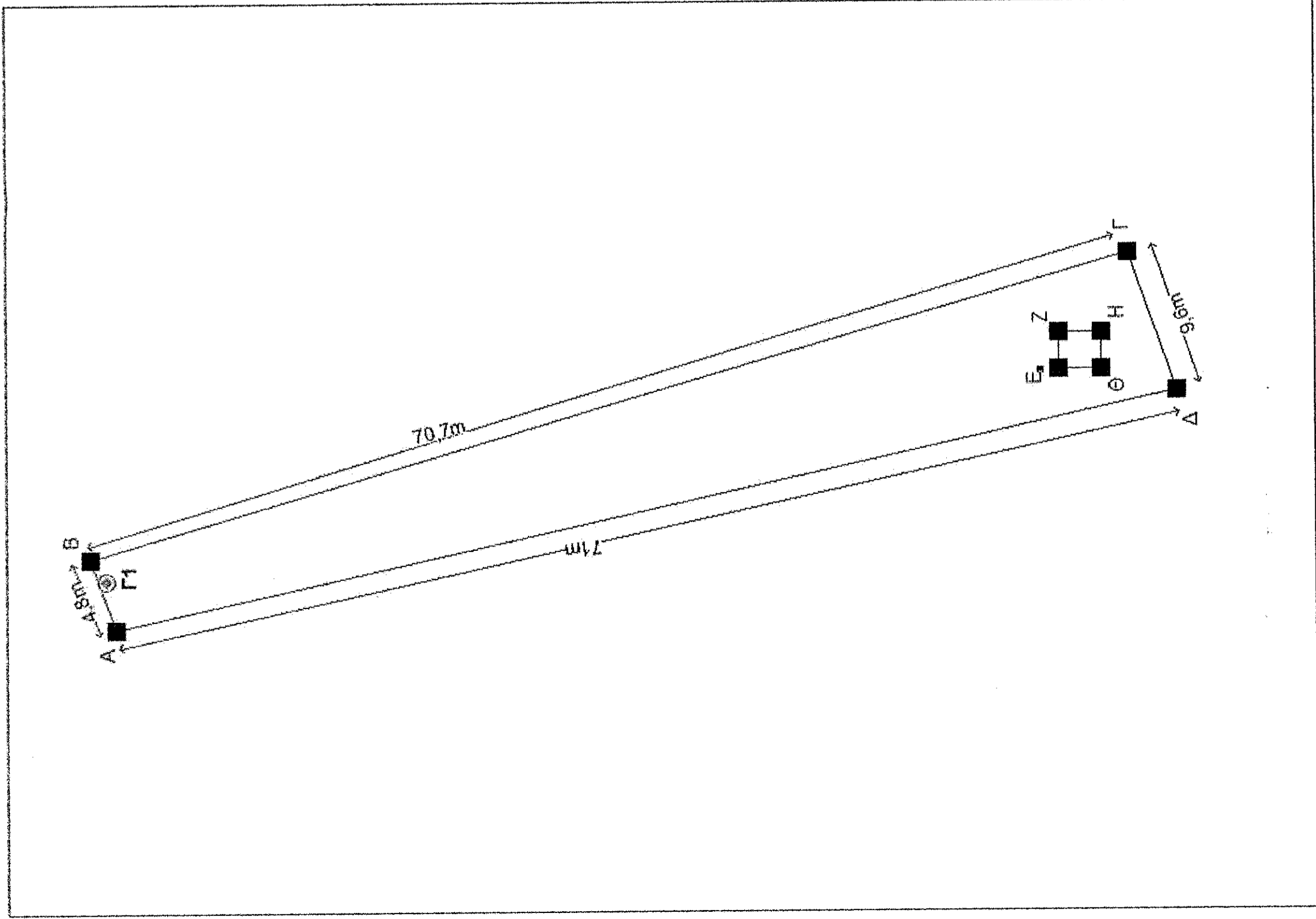
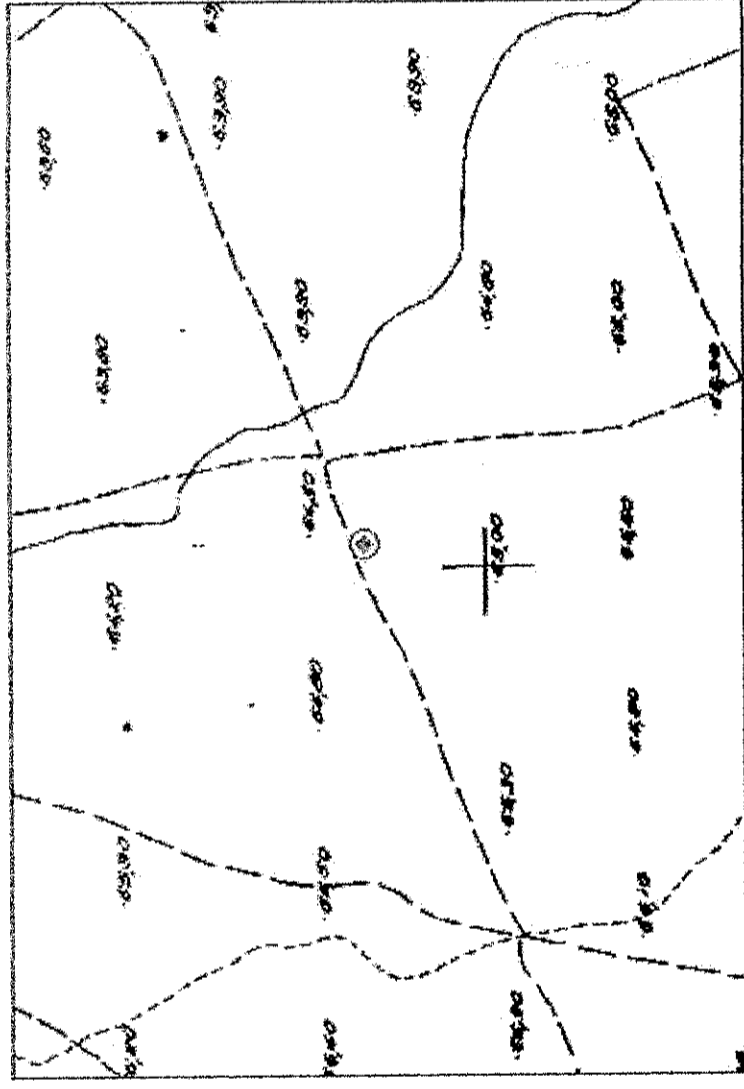


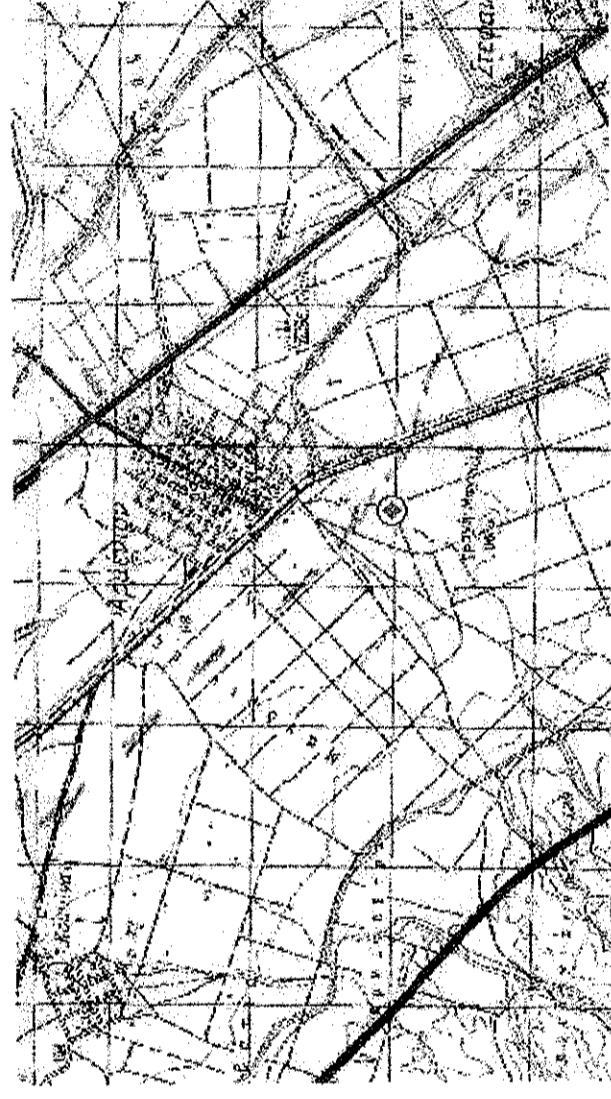
ΤΟΠΟΓΡΑΦΙΚΟ ΔΙΑΓΡΑΜΜΑ ΑΠΕΙΚΟΝΙΣΗΣ ΤΗΣ ΥΦΙΣΤΑΜΕΝΗΣ ΑΡΔΕΥΤΙΚΗΣ ΓΕΩΤΡΗΣΗΣ ΣΤΗ ΘΕΣΗ ΖΕΥΓΑΡΟΛΙΒΑΔΟ 1 ΚΛΙΜΑΚΑΣ 1:300



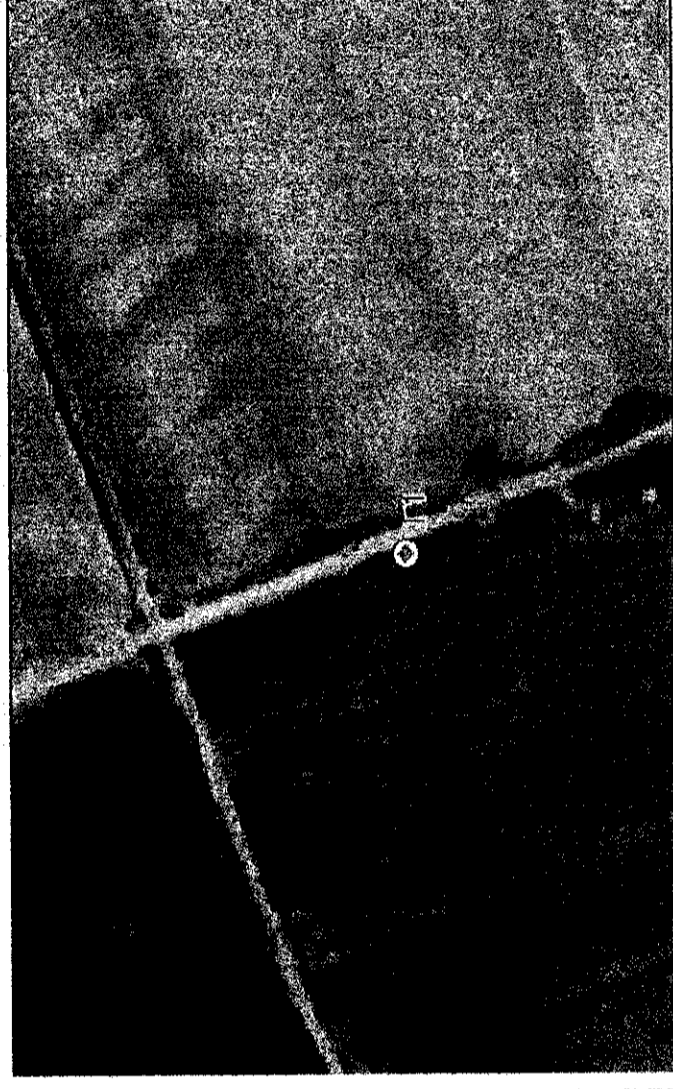
ΑΠΟΣΠΑΣΜΑ ΤΟΠΟΓΡΑΦΙΚΟΥ Γ.Υ.Σ. ΚΛΙΜΑΚΑΣ 1:5.000



ΑΠΟΣΠΑΣΜΑ ΤΟΠΟΓΡΑΦΙΚΟΥ ΧΑΡΤΗ Γ.Υ.Σ. ΚΛΙΜΑΚΑΣ 1:50.000



ΑΠΟΣΠΑΣΜΑ ΟΡΘΟΦΩΤΟΧΑΡΤΗ ΚΤΗΜΑΤΟΛΟΓΙΟΥ ΚΛΙΜΑΚΑΣ 1:2.000



ΕΛΛΗΝΙΚΗ ΔΗΜΟΚΡΑΤΙΑ
ΠΕΡΙΦΕΡΕΙΑ ΘΕΣΣΑΛΙΑΣ
ΔΗΜΟΣ ΚΙΛΕΛΕΡ

ΤΟΠΟΓΡΑΦΙΚΟ ΔΙΑΓΡΑΜΜΑ
ΚΛΙΜΑΚΑΣ 1:300

ΕΡΓΟ: ΤΟΠΟΓΡΑΦΙΚΗ ΑΠΟΤΥΠΩΣΗ ΕΠΙΦΑΝΕΙΑΣ ΑΒΓΔΕ, ΕΜΒΑΔΟΥ Ε=508,61m², ΕΝΤΟΣ ΤΗΣ ΟΠΟΙΑΣ ΥΦΙΣΤΑΤΑΙ ΔΗΜΟΤΙΚΗ ΑΡΔΕΥΤΙΚΗ ΓΕΩΤΡΗΣΗ Γ1, ΣΤΗ ΘΕΣΗ ΖΕΥΓΑΡΟΛΙΒΑΔΟ 1 ΤΗΣ Τ.Κ ΑΡΜΕΝΙΟΥ ΤΟΥ Δ. ΚΙΛΕΛΕΡ

ΣΧΕΔΙΟ 1 ΑΠΕΙΚΟΝΙΣΗ ΤΗΣ ΘΕΣΗΣ ΤΗΣ ΓΕΩΤΡΗΣΗΣ ΚΑΙ ΤΜΗΜΑ ΤΗΣ ΔΗΜΟΤΙΚΗΣ ΕΚΤΑΣΗΣ ΠΟΥ ΒΡΙΣΚΕΤΑΙ Η ΓΕΩΤΡΗΣΗ

ΘΕΣΗ: ΚΤΗΜΑΤΙΚΗ ΠΕΡΙΦΕΡΕΙΑ ΚΙΛΕΛΕΡ

ΕΡΓΟΔΟΤΗΣ: ΔΗΜΟΣ ΚΙΛΕΛΕΡ

ΥΠΕΥΘΥΝΟΣ:

ΗΜΕΡΟΜΗΝΙΑ: ΟΚΤΩΒΡΙΟΣ 2013

ΚΛΙΜΑΚΑ: 1:300

⊗ Γ1 Θέση της υφιστάμενης αρδευτικής γεώτρησης στην τοποθεσία Ζευγαρολιβαδο 1 της Τ.Κ Αρμενίου του Δήμου Κιλελέρ, σε προβολικό ΕΓΣΑ '87

X:387620

Υ:4370180


H:63μ

Ο ΣΥΝΤΑΚΤΗΣ

ΣΤΕΦΑΝΟΣ ΚΡΑΒΑΡΟΣ
ΠΕΣ ΠΟΛΙΤΙΚΩΝ ΜΗΤΡΩΟΣ

ΘΕΩΡΗΣΗ

Η ηρώδιστα-υγ



ΣΥΝΤΕΤΑΓΜΕΝΕΣ (ΕΓΣΑ '87) ΤΩΝ ΚΟΡΥΦΩΝ ΠΟΥ ΟΡΙΖΟΥΝ ΤΗΝ ΠΕΡΙΟΧΗ (ΑΒΓΔ) ΣΥΝΟΛΙΚΗΣ ΕΚΤΑΣΗΣ 508,6 m²

Κορυφή	X	Y
A	387.616,81	4.370.179,34
B	387.621,39	4.370.181,07
Γ	387.641,08	4.370.113,25
Δ	387.632,06	4.370.110,08
Εμβαδό:		508,61m ²

Το παρόν τοπογραφικό διάγραμμα αποτελείται από την ορθοφωτοαεροφωτο και αποτελεί αναπόσπαστο μέρος της μετρώσης της 10/6/2013. Ημερομηνία: 10/6/2013. Ο Αρμόδιος: [Signature]

ΣΥΝΤΕΤΑΓΜΕΝΕΣ (ΕΓΣΑ '87) ΤΩΝ ΚΟΡΥΦΩΝ ΠΟΥ ΟΡΙΖΟΥΝ ΤΗΝ ΠΕΡΙΟΧΗ ΤΗΣ ΓΕΩΤΡΗΣΗΣ ΕΚΤΑΣΗΣ 6,63 m²

Κορυφή	X	Y
E	387.633,44	4.370.117,79
Z	387.635,96	4.370.117,79
H	387.635,86	4.370.115,04
Θ	387.633,44	4.370.115,04
Εμβαδό:		6,63 m ²

