

Συντεταγμένες Κορυφών Υψόμελα Α ΕΤΑΥΤ

ΣΗΜΕΙΟ	X	Y
1	288723.581	418405.447
2	288742.485	418455.874
3	288765.552	418482.385
4	288749.589	4184100.604
5	288747.442	4184088.446
6	288729.037	4184077.283
7	288729.869	4184073.984
8	288727.877	4184073.984


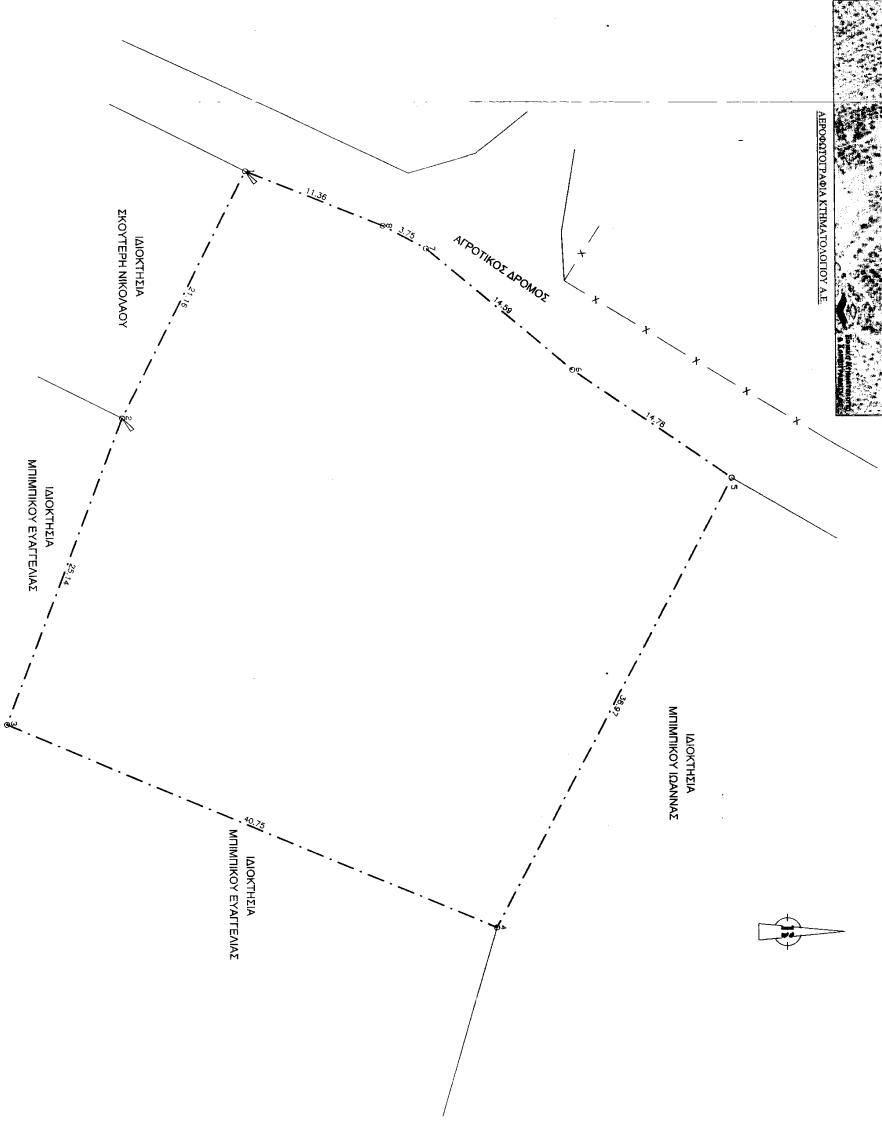

Υψόμετρο (m) με βάση την επιφάνεια της θάλασσας.
 ΜΕΤΡΗΣΕΙΣ Α.Ε. ΠΑΡΟΝΤΙΚΟΝ ΕΡΓΟΥΣ.

ΑΠΟΤΕΛΕΣΜΑΤΟ 1
 ΠΕΡΙΓΡΑΦΗ: (1,2,3,4,5,6,7,8,1)
 ΕΜΒΛΑΘΟΝ: 1.871,20Μ²
 ΙΔΙΟΚΤΗΤΗΣ: ΕΘΝΟΜΟΝΟΥΧΟΣ ΚΑΝΝΙΝΟΣ & ΤΟΥΥΛΑ ΕΘΝΟΜΟΝΟΥΧΟΥ
 ΘΕΣΗ: ΑΓΡΟΤΙΚΗ ΠΕΡΙΟΧΗ "ΒΑΤΕΝΗ" - Δ.Ε. ΑΜΑΜΑΛΙΑΔΕΣ - Δ.ΗΛΙΔΑΣ

ΔΙΑΔΕΙΧΗ ΟΡΘΡΩΝ
 Το έργο των διαχειριστών να υλοποιήσει το Χωρικό Μοντέλλο, και είναι οφείλη ένας άσμετοκρίτος στο απόλυτο ανεξαρτημένο διαχειριστή.
 Υπογραφή: *[Signature]*

Τόπος διαχειριστών:
 Αρ.Συμπίλοιο 576/2004 επιτηδευτ. Αναστάσης Μαζουροπούλου

Το Αποτέλεσμα 1 με αναρτημένο (1,2,3,4,5,6,7,8,1) απόδομα 1871,20Μ² είναι άσμετοκρίτος στο απόλυτο ανεξαρτημένο διαχειριστή στην ενοχλητική περιοχή "Βατενή" - Δ.Ε. Αμαμαλιάδες - Δ.Ηλιδακές και είναι ένας Σχέδιο, εκτός αναρτημένου, εκτός ΖΟΕ, εκτός ΠΤΔ και είναι μη όφιστο και μη υποδομημένο βαση των κανονιστικών διατάξεων.
 Το εντοπισμό οργάνω με την επιβολή της κόκκινης πινακίτης Χωροταξιονομική Διασύνταξη επί μη άσμετοκρίτου σχεδίου.



ΕΡΓΟΔΟΤΗΣ: ΕΘΝΟΜΟΝΟΥΧΟΣ ΚΑΝΝΙΝΟΣ & ΤΟΥΥΛΑ

ΕΡΓΟ: ΤΟΠΟΓΡΑΦΙΚΗ ΑΠΟΤΥΠΩΣΗ

ΘΕΣΗ: ΕΚΤΟΣ ΣΧΕΔΙΟΥ ΑΓΡΟΤΙΚΗ ΠΕΡΙΟΧΗ "ΒΑΤΕΝΗ" Δ.Ε. ΑΜΑΜΑΛΙΑΔΕΣ - Δ.ΗΛΙΔΑΣ

Τεχνικό Τομέσιο Μελετών
ΧΡΗΣΤΟΣ Δ. ΓΕΩΡΓΙΑΚΟΠΟΥΛΟΣ
 ΤΟΠΙΚΟΣ ΜΗΧΑΝΙΚΟΣ

ΘΕΜΑ ΣΧΕΔΙΟΥ: ΑΡΘΙΟΜΟΣ ΣΧΕΔΙΟΥ

ΤΟΠΟΓΡΑΦΙΚΟ ΔΙΑΓΡΑΜΜΑ

ΚΑΜΑΚΑ: 1/200

ΧΡΟΝΟΣ ΜΕΛΕΤΗΣ: ΜΑΙΟΣ 2015

ΣΩΡΑΤΙΑ-ΥΠΟΓΡΑΦΗ:

Ο Ε Γ Ε Ρ Η Σ Η
 Ημερομηνία έκδοσης
 του από: 02/05/2015
 Ημερομηνία έκδοσης
 Χωροταξιονομική μελέτη
 Αριθμός: 04.1.2015

ΓΕΩΡΓΙΟΣ ΧΡΗΣΤΟΣ Δ. ΓΕΩΡΓΙΑΚΟΠΟΥΛΟΣ
 Μηχανικός
 Αρ.Επιτ. 109/2004

ΕΛΛΗΝΙΚΗ ΔΗΜΟΚΡΑΤΙΑ
 ΥΠΟΥΡΓΕΙΟ ΠΕΡΙΧΩΡΗΣΗΣ ΚΑΙ ΚΑΤΑΣΤΡΟΦΩΝ
 ΓΕΩΤΕΧΝΙΚΟ ΕΡΓΑΣΤΗΡΙΟ

