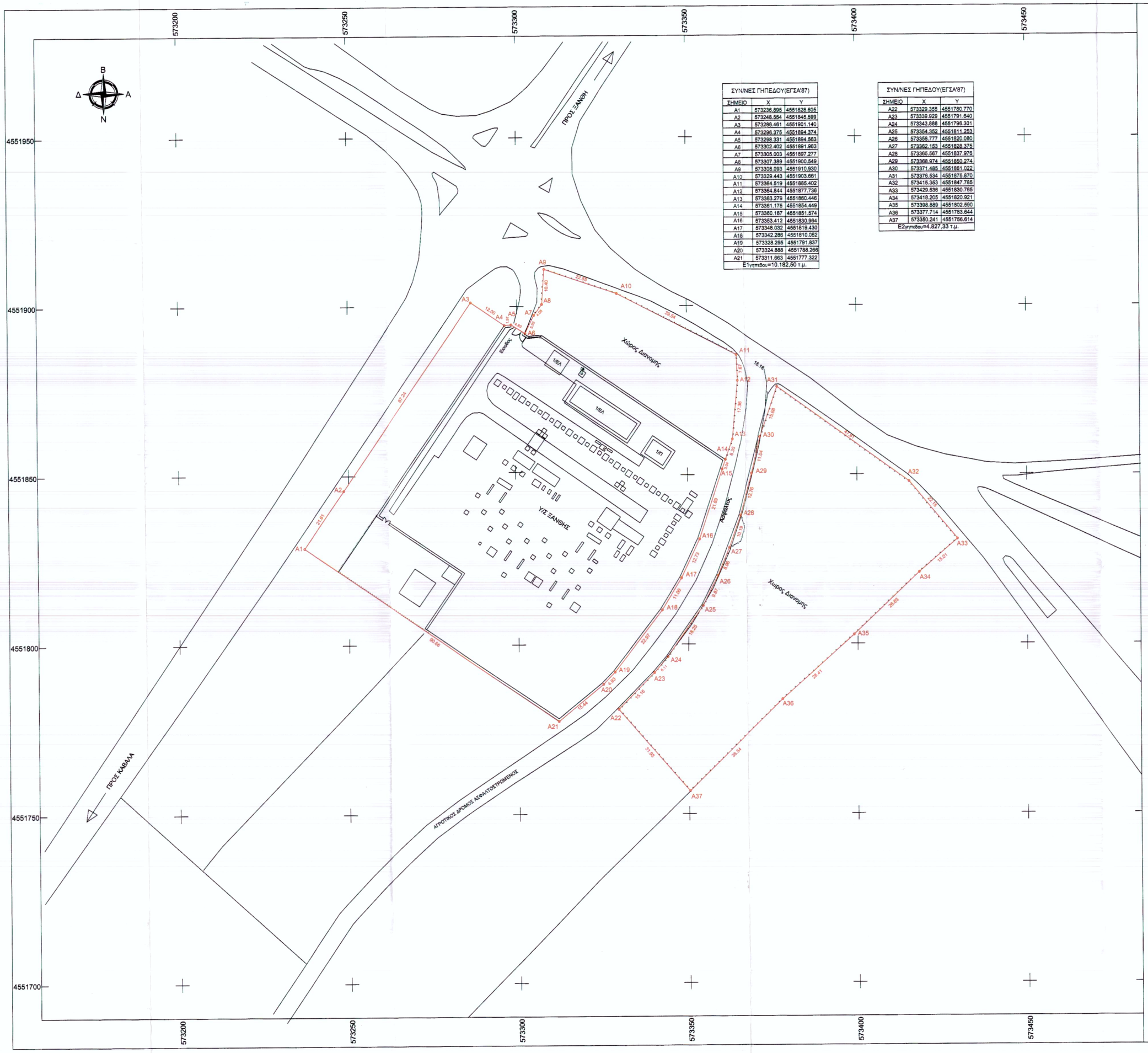

ΣΥΝΝΕΣ ΓΗΠΕΔΟΥ(ΕΓΣΑ'87)		
ΣΗΜΕΙΟ	X	Y
Α1	573236.895	4551828.605
Α2	573248.554	4551845.599
Α3	573288.461	4551901.140
Α4	573296.375	4551894.374
Α5	573298.331	4551894.563
Α6	573302.402	4551891.963
Α7	573305.003	4551897.277
Α8	573307.389	4551900.549
Α9	573308.093	4551910.930
Α10	573329.443	4551903.661
Α11	573364.519	4551885.402
Α12	573364.844	4551877.736
Α13	573363.279	4551860.446
Α14	573361.176	4551854.449
Α15	573360.187	4551851.574
Α16	573353.412	4551830.964
Α17	573348.032	4551819.430
Α18	573342.286	4551810.052
Α19	573328.295	4551791.837
Α20	573324.888	4551788.266
Α21	573311.663	4551777.322
Ε1γηπεδου=10.182,50 τ.μ.		

ΣΥΝΝΕΣ ΓΗΠΕΔΟΥ(ΕΓΣΑ'87)		
ΣΗΜΕΙΟ	X	Y
Α22	573329.355	4551780.770
Α23	573339.929	4551791.540
Α24	573343.888	4551795.301
Α25	573354.352	4551811.353
Α26	573358.777	4551820.080
Α27	573362.183	4551828.375
Α28	573365.567	4551837.976
Α29	573368.974	4551850.274
Α30	573371.485	4551861.022
Α31	573376.534	4551878.870
Α32	573415.363	4551847.765
Α33	573429.536	4551830.765
Α34	573418.205	4551820.921
Α35	573398.889	4551802.590
Α36	573377.714	4551783.644
Α37	573350.241	4551756.614
Ε2γηπεδου=4.827,33 τ.μ.		

ΑΠΟΣΠΑΣΜΑ ΦΥΛΛΟΥ ΧΑΡΤΟΥ 1 : 50.000

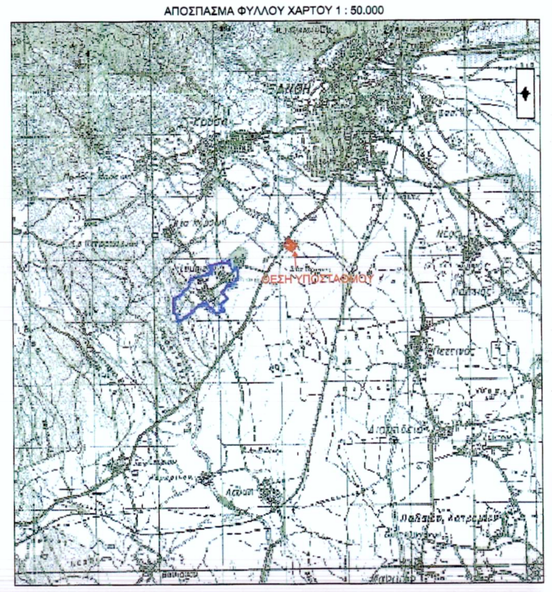

ΑΠΟΣΠΑΣΜΑ Γ.Π.Σ. ΔΗΜΟΥ ΞΑΝΘΗΣ (ΦΕΚ 529ΑΑΠ/9-12-2010)

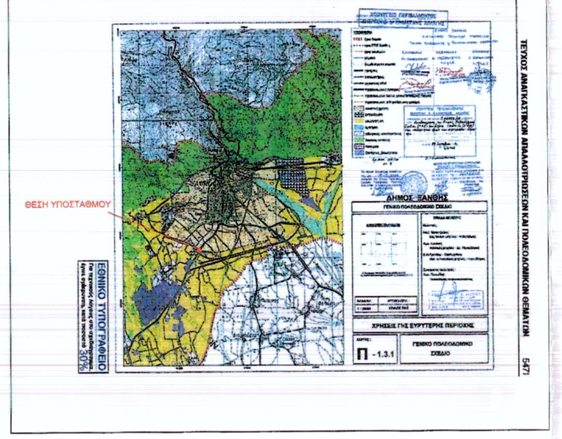

ΑΠΟΣΠΑΣΜΑ ΦΥΛΛΟΥ ΧΑΡΤΟΥ Γ.Υ.Σ. 1 : 5.000

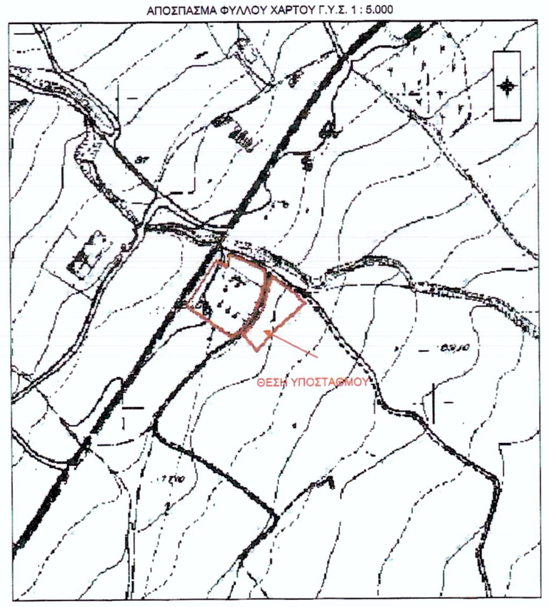

ΣΤΟΙΧΕΙΑ ΟΙΚΟΠΕΔΟΥ

Τα Οικόπεδα Ε1:(Α1-Α2-Α3-...-Α20-Α21-Α1) και Ε2:(Α22-Α23-Α24-...-Α36-Α37-Α22) ιδιοκτησίας ΑΔΜΗΕ Α.Ε (45%) & ΔΕΗ Α.Ε (55%), βρίσκεται στη θέση Δ. Ε. Ξάνθης, Δήμου Ξάνθης, Περιφερειακής Ενότητας Ξάνθης.

ΕΜΒΑΔΟΝ ΟΙΚΟΠΕΔΟΥ:

Ε1αρχικο = 15.765,20 τ.μ. (βάσει απαλλοτρίωσης ΦΕΚ 136Δ-1971)
Ε2αρχικο = 4.894,20 τ.μ. (βάσει συμβολαίου αγοράς)
Ε1μετά μετά από ρυμοτόμηση (Α1-Α2-Α3-...-Α20-Α21-Α1) = 10.182,50 τ.μ.
Ε2μετά μετά από ρυμοτόμηση (Α22-Α23-Α24-...-Α36-Α37-Α22) = 4.827,33τ.μ.
Εσυνολικό = Ε1μετά μετά από ρυμοτόμηση + Ε2μετά μετά από ρυμοτόμηση = 15.009,83τ.μ.

ΔΗΛΩΣΕΙΣ ΜΗΧΑΝΙΚΟΥ (Ν651/77):

Δηλώνω σύμφωνα με το νόμο για τα γήπεδα με στοιχεία Ε1μετά μετά από ρυμοτόμηση (Α1-Α2-Α3-...-Α20-Α21-Α1) εμβαδού 10.182,50τ.μ. και Ε2μετά μετά από ρυμοτόμηση (Α22-Α23-Α24-...-Α36-Α37-Α22) εμβαδού 4.827,33τ.μ., Εσυνολικό = 15.009,83τ.μ. οτι :

- είναι εντός ορίων οικισμού και εντός Γ.Π.Σ. Δήμου Ξάνθης (ΦΕΚ 529ΑΑΠ/9-12-2010) και είναι άρτια & οικοδομήσιμα
- απέχουν λιγότερο από 1000μ. από τον οικισμό Εύμοιρο
- δεν εμπίπτουν στις διατάξεις του νόμου 1337/83 περί εισφορών σε γη και χρήμα.

Ο ΜΗΧΑΝΙΚΟΣ

ΔΑΡΔΑΝΗΣ Γ. ΜΠΑΛΙΩΤΑΣ
ΤΑ. ΑΡΙΘΜΟΣ ΤΟΠΟΓΡΑΦΟΣ ΜΗΧΑΝΙΚΟΣ
ΑΡΙΘΜ. ΔΕΥΤΕΡΟΔΙΚΟΥ ΠΟΛΥΤΕΧΝΕΙΟΥΧΟΥ
ΑΜΚ ΤΕΕ ΑΡΙΘΜΟΣ ΜΗΤΡΩΟΥ 37215
ΣΥΜΒΟΛΟ ΤΟΠΟΓΡΑΦΟΥ ΜΗΧΑΝΙΚΟΥ ΤΕΕ

Εγκρίνεται η πρόβλεψη χαρακτηρισμού Δασικής Έκτασης
Ο Δασάρχης Ξάνθης

Βόλος 20-07-2015

ΜΗΛΙΟΣ ΧΡΗΣΤΟΣ
ΓΕΩΤΕΧΝΙΚΟΣ - ΔΑΣΟΜΗΤΡΟΣ

Α/Α	Π Ε Ρ Ι Γ Ρ Α Φ Η	ΣΧΕΔ.	ΜΕΛΕΤ.	ΕΛΕΓΧ.	ΕΓΚΡΙΘ.	ΗΜΕΡ.
	Α Ν Α Θ Ε Ω Ρ Η Σ Ε Ι Σ					

Υ / Σ 150 / 20 ΞΑΝΘΗΣ
ΤΟΠΟΓΡΑΦΙΚΟ ΔΙΑΓΡΑΜΜΑ

ΣΧΕΔΙΑΣΘΗΚΕ	ΜΕΛΕΤΗΘΗΚΕ	ΕΛΕΓΧΘΗΚΕ	ΕΓΚΡΙΘΗΚΕ	ΗΜΕΡΟΜΗΝΙΑ
ΚΒ	ΒΒ			06/07/15

Α.Δ.Μ.Η.Ε. Α.Ε.

ΔΙΕΥΘΥΝΣΗ ΝΕΩΝ ΕΡΓΩΝ ΜΕΤΑΦΟΡΑΣ
ΤΟΜΕΑΣ ΕΡΓΩΝ ΠΟΛ. ΜΗΧ. Υ/Σ ΚΥΤ

ΚΛΙΜΑΚΑ 1:500

47072