



 κρ : 24' 00" 0" 00"

 ΕΓΣΑ '87 ΕΓΚΑΡΣΙΑ ΜΕΡΚΑΤΟΡΙΚΗ ΠΡΟΒΟΛΗ

 ΕΛΛΗΝΟΕΙΔΕΣ GRS80

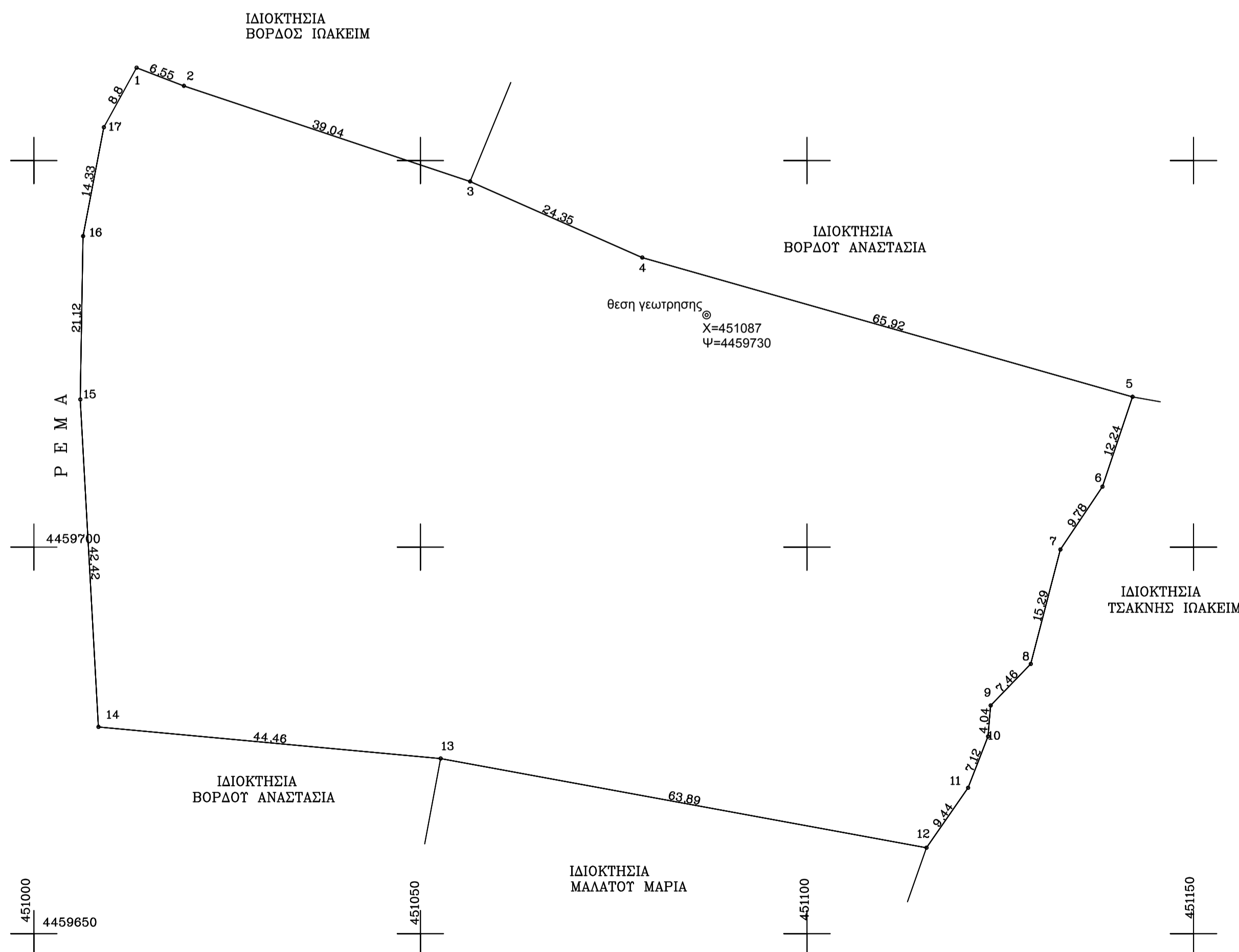
Το παρόν αποτυπώθηκε με ταχυμετρική μέθοδο και εξαρτήθηκε από το κρατικό σύστημα συντεταγμένων Ε.Γ.Σ.Α. '87 με χρήση διπλόουχου δορυφορικού συστήματος γεωγραφικού εντοπισμού. (παρ. 15 Αρ. 49 του Ν. 4030/2011).

ΤΟΠΟΓΡΑΦΙΚΟ ΔΙΑΓΡΑΜΜΑ (1,2,3...16,17,1)
ΕΜΒΑΔΟΤ:9005.00 Μ2
ΙΔΙΟΚΤΗΣΙΑ:ΜΑΝΤΗΣ ΙΩΑΝΝΗΣ
ΚΤΗΜΑΤΙΚΗ ΠΕΡΙΦΕΡΕΙΑ ΠΟΛΥΓΥΡΟΥ
ΚΑΙΜΑΚΑ:1:500

ΑΡΙΘΜΟΣ ΚΑΕΚ ΓΕΩΤΕΜΑΧΙΟΥ
490575714010

ΣΥΝΤΕΤΑΓΜΕΝΕΣ ΚΟΡΤΦΩΝ
ΣΕ ΕΓΣΑ '87'

1.	X=451013.28	Ψ=4459762.00
2.	X=451019.39	Ψ=4459759.65
3.	X=451056.42	Ψ=4459747.28
4.	X=451078.69	Ψ=4459737.43
5.	X=451142.10	Ψ=4459719.42
6.	X=451138.21	Ψ=4459707.81
7.	X=451132.78	Ψ=4459699.87
8.	X=451128.95	Ψ=4459684.87
9.	X=451123.76	Ψ=4459679.51
10.	X=451123.41	Ψ=4459675.49
11.	X=451120.84	Ψ=4459668.85
12.	X=451115.45	Ψ=4459661.10
13.	X=451052.61	Ψ=4459672.65
14.	X=451008.34	Ψ=4459676.73
15.	X=451005.99	Ψ=4459719.08
16.	X=451008.36	Ψ=4459740.20
17.	X=451009.05	Ψ=4459754.28



ΔΗΛΩΣΗ ΜΗΧΑΝΙΚΟΥ (Ν. 651/177)

Δηλώνω σύμφωνα με το νόμο για το γεωτεμάχιο με στοιχεία (1,1,3...16,17,1) και με εμβαδόν 9005,00 τμ. που βρίσκεται εκτός σχεδίου, εκτός περιμετρικής ζώνης του Δήμου Πολυγύρου της Π.Ε. Χαλκιδικής ότι:
 α) είναι όριο και οικοδομήσιμο κατά κανόνα σύμφωνα με τις πολεοδομικές διατάξεις που ισχύουν σήμερα,
 β) βρίσκεται εντός Γ.Π.Σ. (ΠΕΠΔ-ΑΤΤ περιοχή λήξης γεωργικής γης),
 γ) δεν εμπίπτει στις διατάξεις του νόμου 1337/83 και δεν αφερίζεται εισφορά σε γη και σε χρήμα
 δ) εντός του γεωτεμαχίου δεν διέρχονται εναέριες γραμμές μεταφοράς υψηλής τάσης της ΔΕΗ, αγωγός φυσικού αερίου, οδός προ υφιστάμενη του 1923 και
 ε) εντός των ορίων γεωτεμαχίων δεν υφίστανται διατηρητέα κτίσματα.

Ο ΜΗΧΑΝΙΚΟΣ

ΕΡΕΤΝΑ ΜΗΧΑΝΙΚΟΤ- ΟΡΟΙ ΔΟΜΗΣΗΣ

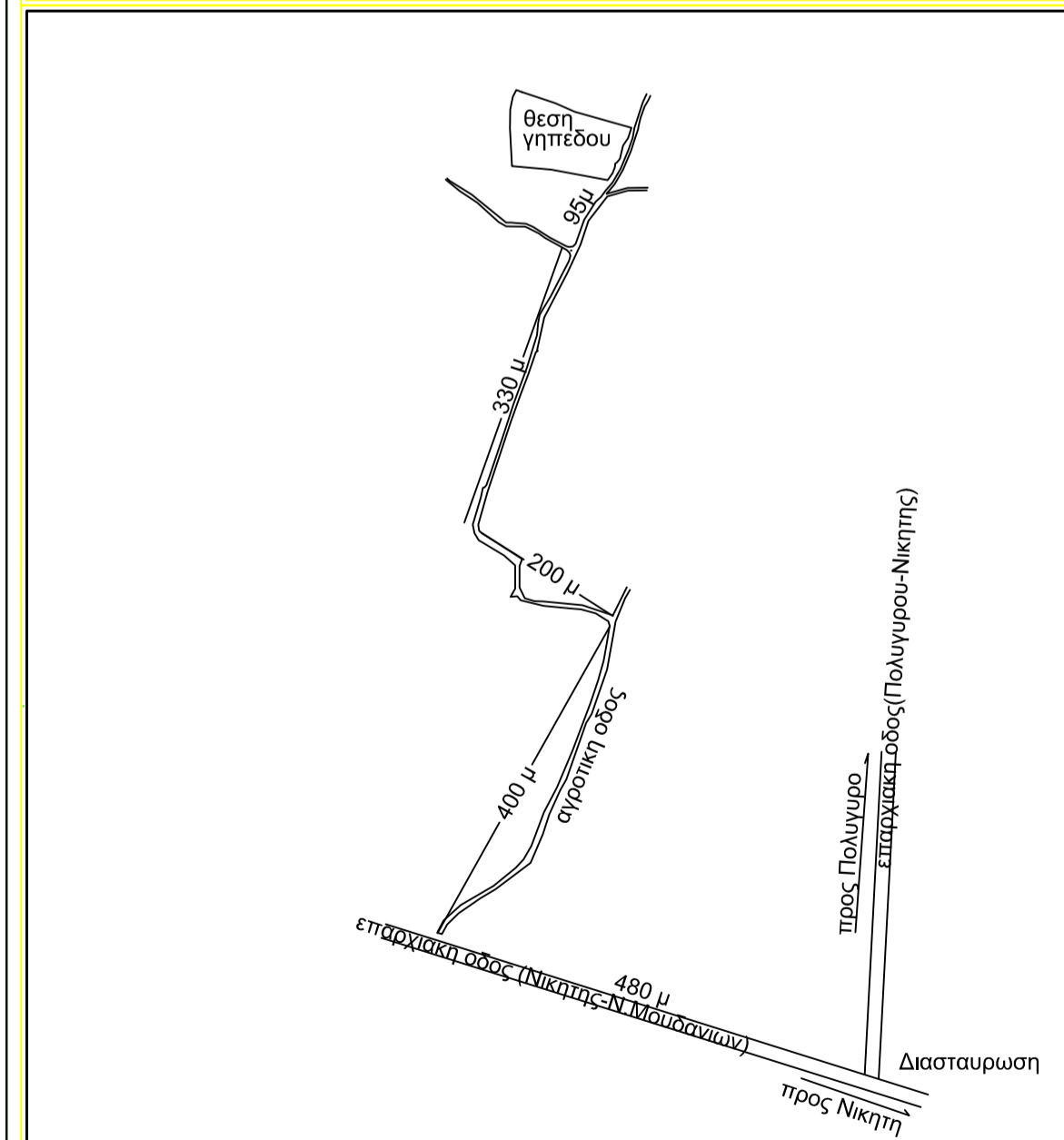
ΔΙΑΤΑΓΜΑ ΧΑΛΚΙΔΙΚΗΣ (Π.Δ. 1-7-77 ΦΕΚ 290Δ/1-9-77)
 & Π.Δ. 24/31-5-1985 ΦΕΚ 270Δ/85.
 ΕΠΙΤΡΕΠΟΜΕΝΑ ΣΥΝΔΕΙΞΙΑ ΔΟΜΗΣΗΣ (για κατοικία)
 ΕΛΑΧΙΣΤΟ ΕΜΒΑΔΟ=4000.00 Μ2
 ΔΟΜΗΣΗ 200Μ2+(Ε-4000)Χ0.02
 ΑΠΟΣΤΑΣΕΙΣ α) πλάγια ορια =15 μ.β) δασική εκταση 10μ
 γ) ρεμα=20μ. δ) απο αξονα επαχριακη οδου 20μ
 ε) απο παλια επαχριακη οδο 15μ. στ) απο αγιαλο 30.00μ
 ΟΡΟΦΟΙ 2.ΤΨΟΣ=7,00 μ+1,20 μ στεγη.

ΔΗΛΩΣΗ ΙΔΙΟΚΤΗΤΗ (Ν. 4030/2011)


Ο κάτωθι υπογεγραμμένος ΜΑΝΤΗΣ ΙΩΑΝΝΗΣ δηλώνω ότι:
 τα αρχικά και υλοποιημένα όρια του γεωτεμαχίου με στοιχεία (1,2,3...16,17,1) και με εμβαδόν 9005,00 τμ. που βρίσκεται στην θέση "Ανασταστικό" στο Δήμο Πολυγύρου της Π.Ε.
 Χαλκιδικής υπεδείχθησαν από εμένα, και ευθύνονται για την ακρίβεια των δηλούμενων ορίων του γεωτεμαχίου

Ο ΔΗΛΩΝ

ΟΔΟΓΡΑΦΙΚΟ ΣΚΑΡΦΗΜΑ



ΑΠΟΣΠΑΣΜΑ



ΕΡΓΟΔΟΤΗΣ
ΜΑΝΤΗΣ ΙΩΑΝΝΗΣ

ΕΡΓΟ
ΤΟΠΟΓΡΑΦΙΚΟ ΔΙΑΓΡΑΜΜΑ

ΘΕΣΗ
 "Ανασταστικό"
ΔΗΜΟΣ ΠΟΛΥΓΥΡΟΥ ΧΑΛΚΙΔΗΣ

ΤΙΤΛΟΣ ΣΧΕΔΙΟΥ
ΤΟΠΟΓΡΑΦΙΚΟ ΔΙΑΓΡΑΜΜΑ

ΧΡΟΝΟΣ ΜΕΛΕΤΗΣ
ΜΑΡΤΙΟΣ 2015

ΚΑΙΜΑΚΑ
1:500

ΜΕΛΕΤΗ
ΤΟΠΟΓΡΑΦΙΚΗ

ΑΡ.ΣΧΕΔΙΟΥ
T1

ΜΕΛΕΤΗΤΗΣ
ΠΑΠΑΔΟΠΟΥΛΟΣ ΓΕΩΡΓΙΟΣ
 τοπογράφος μηχανικός Τ.Ε.

ΣΦΡΑΓΙΔΑ ΘΕΩΡΗΣΗΣ

ΣΦΡΑΓΙΔΑ-ΥΠΟΓΡΑΦΗ