

ΔΙΕΥΘΥΝΣΗ ΔΑΣΩΝ ΚΟΡΙΝΘΙΑΣ  
ΔΑΣΑΡΧΕΙΟ ΚΟΡΙΝΘΟΥ

ΤΟΠΟΓΡΑΦΙΚΟ ΔΙΑΓΡΑΜΜΑ (Τμήμα 1 από 6) ΠΟΥ  
ΣΥΝΟΔΕΥΕΙ ΤΗΝ ΥΠ ΑΡΙΘΜ.60669/4114/28-7-2015  
ΑΥΤΕΠΑΓΓΕΛΤΗ ΠΡΑΞΗ ΧΑΡΑΚΤΗΡΙΣΜΟΥ ΤΟΥ ΔΑΣΑΡΧΗ  
ΚΟΡΙΝΘΟΥ ΤΗΣ ΟΠΟΙΑΣ ΑΠΟΤΕΛΕΙ ΑΝΑΠΟΣΠΑΣΤΟ ΜΕΡΟΣ

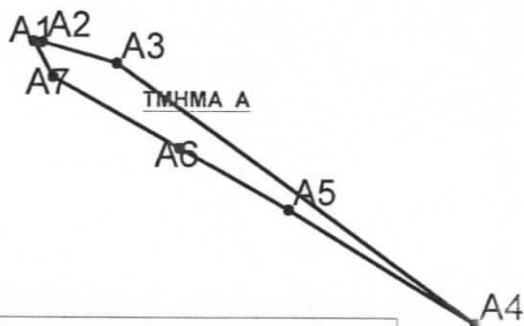
Εμβαδόν 267,60 τ.μ.

ΚΛΙΜΑΚΑ 1:1100

ΠΙΝΑΚΑΣ ΣΥΝΤΕΤΑΓΜΕΝΩΝ

α/α	X	Y
A1	385811,13	4211103,76
A2	385812,44	4211103,62
A3	385823,93	4211100,38
A4	385880,35	4211060,57
A5	385850,85	4211077,94
A6	385833,78	4211087,37
A7	385814,09	4211098,26
A1	385811,13	4211103,76

Εμβαδόν (A1,A2,.....A7,A8,A1)=267,60 τ.μ.



Ανηκει στην με αριθμό 60669/4114/28-7-2015  
Πράξη Χαρακτηρισμού  
Κόρινθος 28-7-2015  
Ο Δασάρχης Κορίνθου  
Π.Μπούλιας  
Δασολόγος

Κόρινθος 28 / 7 / 2015  
Ο Δασάρχης  
Π.Μπούλιας  
Δασολόγος

Κόρινθος 15 / 7 / 2015  
Ο Συντάκτης  
Γ.Μπλάνος  
Δασολόγος

**ΔΙΕΥΘΥΝΣΗ ΔΑΣΩΝ ΚΟΡΙΝΘΙΑΣ**  
**ΔΑΣΑΡΧΕΙΟ ΚΟΡΙΝΘΟΥ**

**ΤΟΠΟΓΡΑΦΙΚΟ ΔΙΑΓΡΑΜΜΑ (Τμήμα 2 από 6) ΠΟΥ**  
**ΣΥΝΟΔΕΥΕΙ ΤΗΝ ΥΠ ΑΡΙΘΜ.60669/4114/28-7-2015**  
**ΑΥΤΕΠΑΓΓΕΛΤΗ ΠΡΑΞΗ ΧΑΡΑΚΤΗΡΙΣΜΟΥ ΤΟΥ ΔΑΣΑΡΧΗ**  
**ΚΟΡΙΝΘΟΥ ΤΗΣ ΟΠΟΙΑΣ ΑΠΟΤΕΛΕΙ ΑΝΑΠΟΣΠΑΣΤΟ ΜΕΡΟΣ**

**Εμβαδόν 523,24 τ.μ.**

**ΚΛΙΜΑΚΑ 1:1100**

ΠΙΝΑΚΑΣ ΣΥΝΤΕΤΑΓΜΕΝΩΝ

α/α	X	Y
B1	386432,66	4210706,48
B2	386437,12	4210698,48
B3	386443,39	4210686,97
B4	386447,57	4210684,13
B5	386461,66	4210678,60
B6	386474,66	4210673,29
B7	386482,34	4210670,06
B8	386443,13	4210709,08
B9	386441,19	4210701,50
B1	386432,66	4210706,48

Εμβαδόν (B1,B2,B3,.....,B9,B1)=523,24 τ.μ.



Ανηκει στην με αριθμό 60669/4114/28-7-2015  
Πράξη Χαρακτηρισμού

Κόρινθος 28-7-2015  
Ο Δασάρχης Κορίνθου

Π.Μπούλιας  
Δασολόγος

Κόρινθος 28 /7 /2015

Ο Δασάρχης

Π.Μπούλιας  
Δασολόγος

Κόρινθος 15 /7 /2015

Ο Συντάκτης

Γ.Μηλάνος  
Δασολόγος

**ΔΙΕΥΘΥΝΣΗ ΔΑΣΩΝ ΚΟΡΙΝΘΙΑΣ**  
**ΔΑΣΑΡΧΕΙΟ ΚΟΡΙΝΘΟΥ**

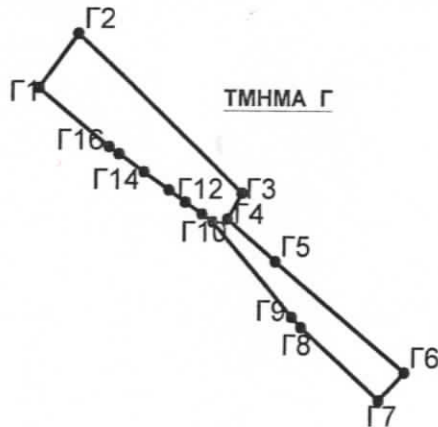
**ΤΟΠΟΓΡΑΦΙΚΟ ΔΙΑΓΡΑΜΜΑ (Τμήμα 3 από 6) ΠΟΥ**  
**ΣΥΝΟΔΕΥΕΙ ΤΗΝ ΥΠ ΑΡΙΘΜ. 60669/4114/28-7-2015**  
**ΑΥΤΕΠΑΓΓΕΛΤΗ ΠΡΑΞΗ ΧΑΡΑΚΤΗΡΙΣΜΟΥ ΤΟΥ ΔΑΣΑΡΧΗ**  
**ΚΟΡΙΝΘΟΥ ΤΗΣ ΟΠΟΙΑΣ ΑΠΟΤΕΛΕΙ ΑΝΑΠΟΣΠΑΣΤΟ ΜΕΡΟΣ**

**Εμβαδόν 420,30 τ.μ.**

**ΚΛΙΜΑΚΑ 1:1100**

ΠΙΝΑΚΑΣ ΣΥΝΤΕΤΑΓΜΕΝΩΝ

α/α	X	Y
Γ1	386960,49	4210148,67
Γ2	386966,19	4210156,62
Γ3	386990,27	4210133,35
Γ4	386988,15	4210129,56
Γ5	386995,28	4210123,38
Γ6	387014,84	4210107,21
Γ7	387011,05	4210103,13
Γ8	386999,25	4210113,76
Γ9	386997,83	4210115,28
Γ10	386985,92	4210129,16
Γ11	386984,35	4210130,28
Γ12	386981,90	4210132,04
Γ13	386979,44	4210133,79
Γ14	386975,77	4210136,43
Γ15	386972,09	4210139,06
Γ16	386970,66	4210140,08
Γ1	386960,49	4210148,67



Εμβαδόν (Γ1,Γ2,Γ3,.....Γ14,Γ15,Γ16,Γ1)=420,30 τ.μ.

Ανηκει στην με αριθμό 60669/4114/28-7-2015  
Πράξη Χαρακτηρισμού  
Κόρινθος 28-7-2015  
Ο Δασάρχης Κορίνθου  
Π.Μπούλιας  
Δασολόγος

Κόρινθος 28 /7 /2015  
Ο Δασάρχης

Π.Μπούλιας  
Δασολόγος

Κόρινθος 15 /7/2015  
Ο Συντάκτης

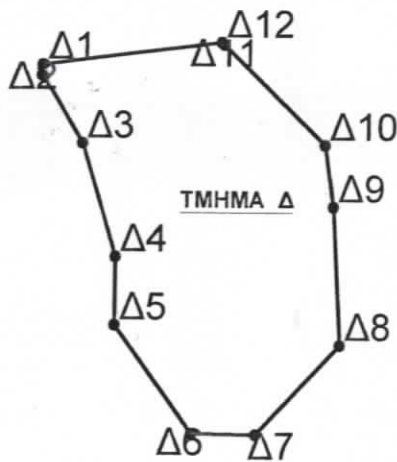
Γ.Μπλάνος  
Δασολόγος

**ΔΙΕΥΘΥΝΣΗ ΔΑΣΩΝ ΚΟΡΙΝΘΙΑΣ**  
**ΔΑΣΑΡΧΕΙΟ ΚΟΡΙΝΘΟΥ**

**ΤΟΠΟΓΡΑΦΙΚΟ ΔΙΑΓΡΑΜΜΑ (Τμήμα 4 από 6) ΠΟΥ**  
**ΣΥΝΟΔΕΥΕΙ ΤΗΝ ΥΠ ΑΡΙΘΜ. 60669/4114/28-7-2015**  
**ΑΥΤΕΠΑΓΓΕΛΤΗ ΠΡΑΞΗ ΧΑΡΑΚΤΗΡΙΣΜΟΥ ΤΟΥ ΔΑΣΑΡΧΗ**  
**ΚΟΡΙΝΘΟΥ ΤΗΣ ΟΠΟΙΑΣ ΑΠΟΤΕΛΕΙ ΑΝΑΠΟΣΠΑΣΤΟ ΜΕΡΟΣ**

**Εμβαδόν 1664,31 τ.μ.**

**ΚΛΙΜΑΚΑ 1:1100**



ΠΙΝΑΚΑΣ ΣΥΝΤΕΤΑΓΜΕΝΩΝ

α/α	X	Y
Δ1	387271,14	4209850,55
Δ2	387271,02	4209848,97
Δ3	387276,92	4209839,08
Δ4	387281,91	4209822,51
Δ5	387281,87	4209812,51
Δ6	387293,16	4209796,61
Δ7	387302,54	4209796,48
Δ8	387314,75	4209809,57
Δ9	387313,63	4209829,79
Δ10	387312,31	4209838,84
Δ11	387297,50	4209853,45
Δ12	387297,08	4209853,83
Δ1	387271,14	4209850,55

Εμβαδόν (Δ1,Δ2,Δ3,Δ4,.....,Δ11,Δ12,Δ1)=1664,31 τ.μ.

Ανηκει στην με αριθμό 60669/4114/28-7-2015  
Πράξη Χαρακτηρισμού  
Κόρινθος 28-7-2015  
Ο Δασάρχης Κορίνθου  
  
Π.Μπούλιας  
Δασολόγος

Κόρινθος 28 /7 /2015

Ο Δασάρχης

Π.Μπούλιας  
Δασολόγος


Κόρινθος 15 /7/2015

Ο Συγτάκτης

Γ.Μπλάνος  
Δασολόγος

ΔΙΕΥΘΥΝΣΗ ΔΑΣΩΝ ΚΟΡΙΝΘΙΑΣ  
ΔΑΣΑΡΧΕΙΟ ΚΟΡΙΝΘΟΥ

ΤΟΠΟΓΡΑΦΙΚΟ ΔΙΑΓΡΑΜΜΑ (Τμήμα 5 από 6) ΠΟΥ  
ΣΥΝΟΔΕΥΕΙ ΤΗΝ ΥΠ ΑΡΙΘΜ. 60669/4114/28-7-2015  
ΑΥΤΕΠΑΓΓΕΛΤΗ ΠΡΑΞΗ ΧΑΡΑΚΤΗΡΙΣΜΟΥ ΤΟΥ ΔΑΣΑΡΧΗ  
ΚΟΡΙΝΘΟΥ ΤΗΣ ΟΠΟΙΑΣ ΑΠΟΤΕΛΕΙ ΑΝΑΠΟΣΠΑΣΤΟ ΜΕΡΟΣ



Εμβαδόν 6871,02 τ.μ.

ΚΛΙΜΑΚΑ 1:1000

ΠΙΝΑΚΑΣ ΣΥΝΤΕΤΑΓΜΕΝΩΝ

α/α	X	Y
E1	388902,29	4203841,99
E2	388899,03	4203839,38
E3	388914,98	4203752,83
E4	388918,71	4203705,08
E5	388920,67	4203679,94
E6	388969,94	4203862,67
E7	388977,72	4203891,53
E8	388967,37	4203894,05
E1	388902,29	4203841,99

Εμβαδόν (E1,E2,E3,E4,E5,E6,E7,E8,E1)=6871,02 τ.μ.

Ανηκει στην με αριθμό 60669/4114/28-7-2015  
Πράξη Χαρακτηρισμού

Κόρινθος 28-7-2015

Ο Δασάρχης Κορίνθου

Π. Μπούλιας  
Δασολόγος

Κόρινθος 28 / 7 / 2015

Ο Δασάρχης

Π. Μπούλιας  
Δασολόγος

Κόρινθος 15 / 7 / 2015

Ο Συντάκτης

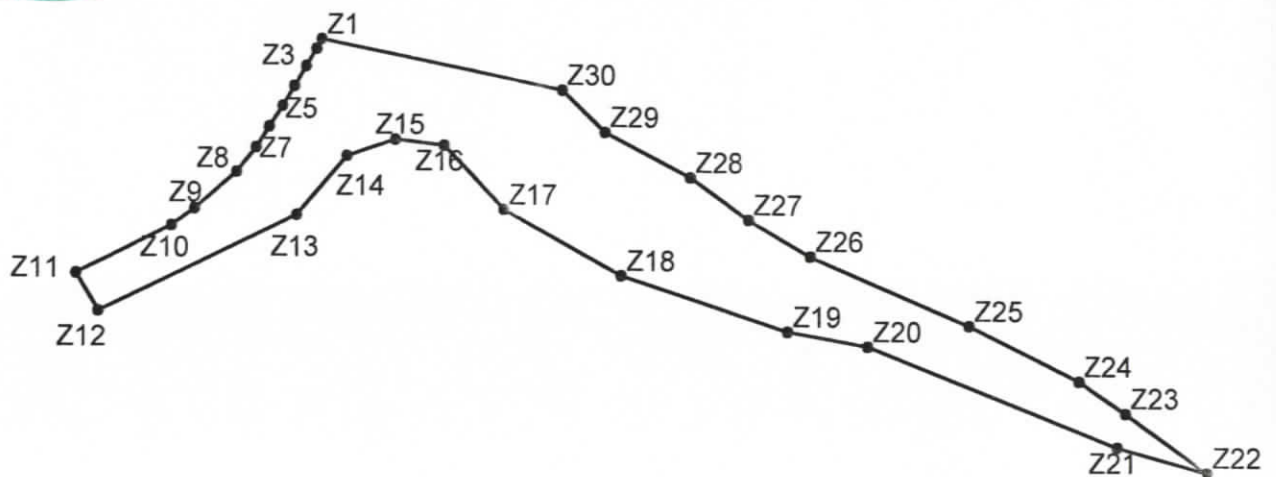

Γ. Μπλάνος  
Δασολόγος

ΔΙΕΥΘΥΝΣΗ ΔΑΣΩΝ ΚΟΡΙΝΘΙΑΣ  
ΔΑΣΑΡΧΕΙΟ ΚΟΡΙΝΘΟΥ

ΤΟΠΟΓΡΑΦΙΚΟ ΔΙΑΓΡΑΜΜΑ (Τμήμα 6 από 6) ΠΟΥ  
ΣΥΝΟΔΕΥΕΙ ΤΗΝ ΥΠ ΑΡΙΘΜ.60669/4114/28-7-2015  
ΑΥΤΕΠΑΓΓΕΛΤΗ ΠΡΑΞΗ ΧΑΡΑΚΤΗΡΙΣΜΟΥ ΤΟΥ ΔΑΣΑΡΧΗ  
ΚΟΡΙΝΘΟΥ ΤΗΣ ΟΠΟΙΑΣ ΑΠΟΤΕΛΕΙ ΑΝΑΠΟΣΠΑΣΤΟ ΜΕΡΟΣ

Εμβαδόν 2025,77 τ.μ.

ΚΛΙΜΑΚΑ 1:1100



Κόρινθος 28 / 7 / 2015  
Ο Δασάρχης  
Π.Μπούλιας  
Δασολόγος

Κόρινθος 15 / 7 / 2015  
Ο Συντάκτης  
Γ.Μπλάνος  
Δασολόγος

ΠΙΝΑΚΑΣ ΣΥΝΤΕΤΑΓΜΕΝΩΝ

α/α	X	Y
Z1	385209,44	4211359,63
Z2	385208,68	4211358,21
Z3	385207,15	4211355,66
Z4	385205,40	4211352,75
Z5	385203,64	4211349,84
Z6	385201,71	4211346,80
Z7	385199,77	4211343,76
Z8	385196,97	4211340,18
Z9	385190,73	4211334,82
Z10	385187,36	4211332,32
Z11	385173,57	4211325,36
Z12	385176,80	4211319,85
Z13	385205,93	4211333,96
Z14	385213,37	4211342,60
Z15	385220,46	4211344,99
Z16	385227,66	4211344,17
Z17	385236,69	4211334,84
Z18	385254,28	4211325,35
Z19	385279,02	4211317,37
Z20	385290,98	4211315,27
Z21	385328,15	4211300,73
Z22	385341,48	4211297,06
Z23	385329,34	4211305,67
Z24	385322,34	4211310,34
Z25	385305,98	4211318,35
Z26	385282,28	4211328,35
Z27	385273,07	4211333,61
Z28	385264,28	4211339,73
Z29	385251,66	4211346,22
Z30	385245,23	4211352,32
Z1	385209,44	4211359,63

Εμβαδόν (Z1,Z2,Z3,.....,Z25,Z26,Z27,Z28,Z29,Z30,Z1)=2025,78 τ.μ.

Κόρινθος 28 /7 /2015  
 Ο Δασάρχης  
 Π.Μπούλιας  
 Δασολόγος

Κόρινθος 15 /7/2015  
 Ο Συντακτής  
 Γ.Μπλάνος  
 Δασολόγος