

4396120

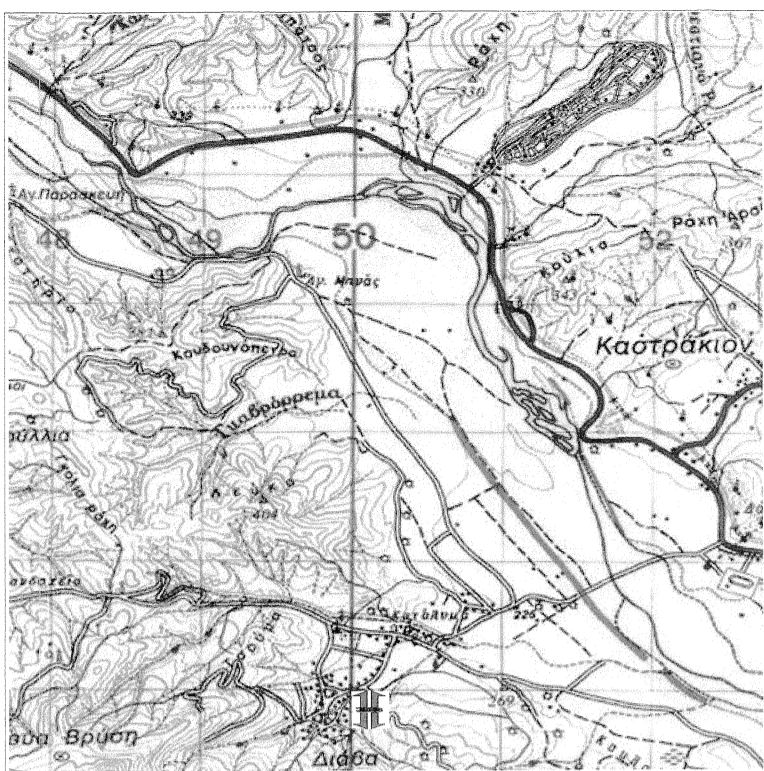
4396100

4396050


4396000

4395950

4395930



ΑΠΟΣΠΑΣΜΑ ΧΑΡΤΗ Γ.Υ.Σ. - ΚΛΙΜΑΚΑ 1:50000



Το παρόν αντικείμενο υποβάλλεται  
στην 2685/104869/11-9-15 προέλευσης  
Καλαμπάκα 10-6-15



Το παρόν ανήκει στην από  
Α.Ο.Ε.Μ.Σ. έκθεση αυτοψίας μου  
Καλαμπάκα 10-6-15

- 0 -  
Ενεργώντας την αυτοψία

ΠΑΝΑΓΙΩΤΗΣ ΖΑΧΑΡΟΠΟΥΛΟΣ  
ΔΑΣΟΛΟΓΟΣ

## ΤΟΠΟΓΡΑΦΙΚΟ ΔΙΑΓΡΑΜΜΑ ΑΓΡΟΤΕΜΑΧΙΟΥ ΙΔΙΟΚΤΗΣΙΑΣ ΔΗΜΟΥ ΚΑΛΑΜΠΑΚΑΣ

ΘΕΣΗ : "ΑΒΛΟΤΟΠΟΣ" - Δ.Δ. ΔΙΑΒΑΣ - ΔΗΜΟΣ ΚΑΛΑΜΠΑΚΑΣ

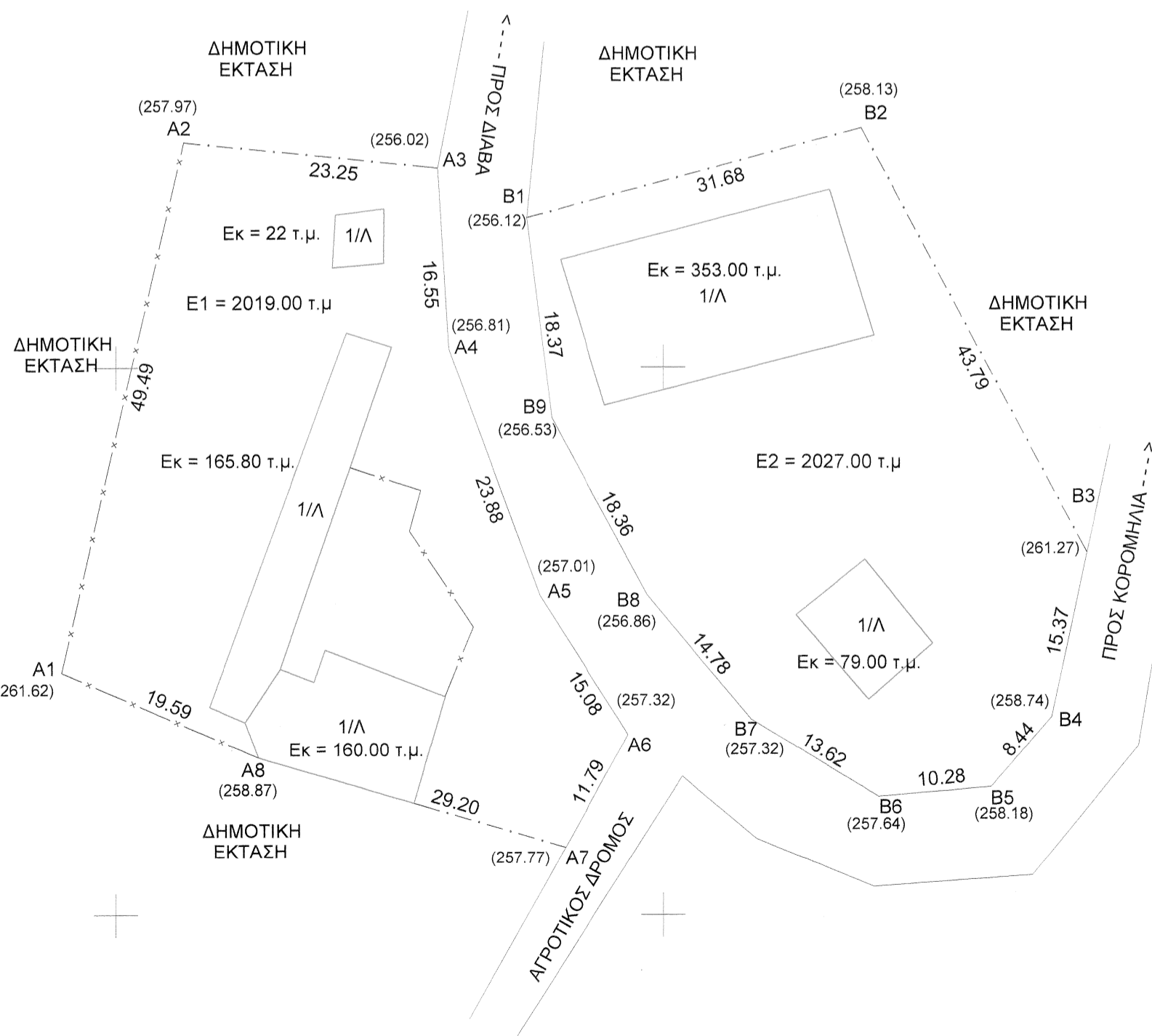
### ΕΜΒΑΔΟΜΕΤΡΗΣΗ

Εμβαδόν αγροτεμαχίου υπό τα στοιχεία  
Ε1(A1-A2-A3-A4-A5-A6-A7-A8-A9-A10-A1) = 2019.00 τ.μ

Κορυφή	X	Y	ΜΗΚΟΣ
A1	292695.055	4395972.278	49.49
A2	292706.215	4396020.495	23.25
A3	292729.351	4396018.154	16.55
A4	292730.369	4396001.636	23.88
A5	292738.655	4395979.238	15.08
A6	292746.761	4395966.519	11.79
A7	292741.028	4395956.218	29.20
A8	292713.010	4395964.432	19.59

Εμβαδόν αγροτεμαχίου υπό τα στοιχεία  
Ε2(B1-B2-B3-B4-B5-B6-B7-B8-B9-B1) = 2027.00 τ.μ

Κορυφή	X	Y	ΜΗΚΟΣ
B1	292737.478	4396013.617	31.68
B2	292768.097	4396021.765	43.79
B3	292788.643	4395983.099	15.37
B4	292785.412	4395968.071	8.44
B5	292779.874	4395961.697	10.28
B6	292769.628	4395960.841	13.62
B7	292758.000	4395967.925	14.78
B8	292748.517	4395979.260	18.36
B9	292739.761	4395995.393	18.37



#### ΠΑΡΑΤΗΡΗΣΕΙΣ :

1. Τα όρια υποδείχθηκαν από τον κ. Βασίλειο Μουζακιάρη .
2. Οι συντεταγμένες είναι στο προβολικό σύστημα ΕΓΣΑ ' 87 .

ΟΡΟΙ ΔΟΜΗΣΗΣ (ΕΚΤΟΣ ΣΧΕΔΙΟΥ)  
ελάχιστο πρόσωπο : 25 μ,  
ελάχιστο εμβαδόν : 4000 τ.μ

ΕΡΓΟΔΟΤΗΣ : ΜΟΥΖΑΚΙΑΡΗΣ ΒΑΣΙΛΕΙΟΣ

ΕΡΓΟ : ΤΟΠΟΓΡΑΦΙΚΟ ΔΙΑΓΡΑΜΜΑ ΑΓΡΟΤΕΜΑΧΙΩΝ

ΚΛΙΜΑΚΑ : 1/500

ΜΕΛΕΤΗΤΗΣ : ΔΗΜΗΤΡΙΟΣ ΖΑΡΚΑΔΑΣ - ΑΓΡΟΝΟΜΟΣ & ΤΟΠΟΓΡΑΦΟΣ ΜΗΧΑΝΙΚΟΣ

ΧΡΟΝΟΣ ΜΕΛΕΤΗΣ  
ΜΑΡΤΙΟΣ 2015

Δ/ΝΣΗ ΓΡΑΦΕΙΟΥ : ΒΛΙΩΡΑ 1 (ΠΛΑΤΕΙΑ ΡΗΓΑ ΦΕΡΑΙΟΥ) , ΚΑΛΑΜΠΑΚΑ  
ΤΚ: 42200 , ΤΗΛ : 2432023600 , ΚΙΝ : 6974956498 , ΟΙΚ : 2431301605  
E-mail : zarkadasjim@gmail.com

