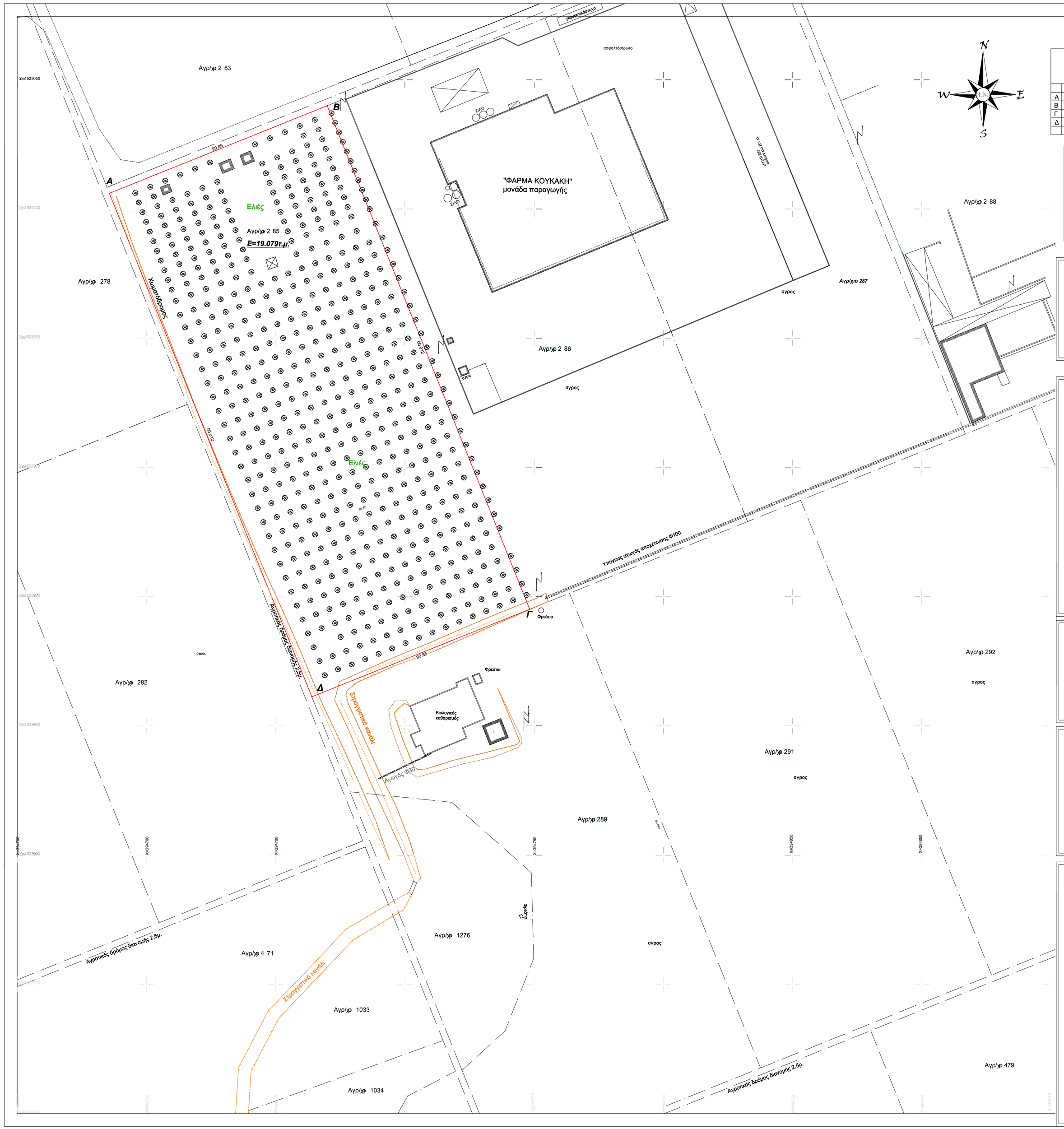

ΠΙΝΑΚΑΣ ΣΥΝΤΕΤΑΓΜΕΝΩΝ ΚΟΡΥΦΩΝ ΙΔΙΟΚΤΗΣΙΑΣ (ΕΓΣΑ87)

	X	Y	H
Α	394585,63	4529006,08	68,29
Β	394669,92	4529039,97	72,47
Γ	394748,27	4528845,13	71,49
Δ	394663,98	4528811,24	67,85

ΠΙΝΑΚΑΣ ΣΥΝΤΕΤΑΓΜΕΝΩΝ ΚΟΡΥΦΩΝ ΙΔΙΟΚΤΗΣΙΑΣ ΑΠΟ ΔΙΑΝΟΜΗ (ΗΑΤΤ)

	X	Y
Α	-1535,97	-4749,85
Β	-1452,18	-4714,73
Γ	-1371,00	-4908,40
Δ	-1454,78	-4943,52

ΥΠΟΜΝΗΜΑ ΣΥΜΒΟΛΙΣΜΟΥ

κτίσμα — όρια ιδιοκτησίας

πρανές — ίχνος δρόμου

ΔΗΛΩΣΗ ΤΟΥ Ν.651/77

Ο κάτωθι υπογεγραμμένος Πολυτεχνείο Μηχανικός Τ.Ε. Ιωάννης Ε. Νικολάου δηλώνω υπεύθυνα και βάσει των συνεπειών του νόμου ότι το αγροτεμάχιο 285 με στοιχεία ΑΒΓΔΑ του αγροκτήματος Κάτω Αποστόλων στο Δήμο Χλοής κατά την καταμέτρηση βρέθηκε 19.079 τμ

1) Είναι άρτιο και οικοδομήσιμο και βρίσκεται εκτός σχεδίου και εντός ζώνης του οικισμού.
2) Η παροχή δεν υπάγεται στις διατάξεις του Ν. 1337/83 και δεν έχει υπαχθεί/απορρίφθηκε σε νόμο μετά από τις 9/8/83.
3) Η παροχή δεν βρίσκεται υπό κτηματογράφηση και είναι εντός Γ.Π.Σ. περίμετρο Δ.Περιοχή/ες (περιοχή ελέγχου και παραφερειακό δίμετρο-λοιπή υπαιγραφή γη)
4) Απέχει περισσότερο από 800μ. από το πλησιέστερο χαμόρα κύμα
5) Είναι μη αρδευόμενη, έχει πρόσωπο σε αγροτική οδό και δεν ανήκει σε Ζ.Ο.Ε.
6) Το εμβαδόν του αγροτεμαχίου Κάτω Αποστόλων 300μ.
7) Για τις διατάξεις του άρθρου 4 του Ν. 1650/86 πλησιάζει συνιστεμένων Ε.Γ.Σ.Α.Θ* (παραγρ. 1γ άρθρο 3 Ν.4178/2013).
Η εξάρτησή του από το ΕΓΣΑ 87 πραγματοποιήθηκε με σύστημα GPS και κάνοντας χρήση του Ελληνικού Συστήματος Εντοπισμού - HEPOS.
8) Εντός αυτού δε διέρχονται ενέργες γραμμές μεταφοράς υψηλής τάσης της ΔΕΗ ή αγωγός φυσικού αερίου.
9) Εντός αυτού και κατά μήκος του προσώπου του εν θέματι γεωτεμαχίου υπάρχουν δένδρα.
10) Εντός αυτού ή σε απόσταση μικρότερη των 20 μέτρων από αυτό δε διέρχεται ρέμα.

Θεσσαλονίκη 11/05/2015
Μηχανικός

ΔΗΛΩΣΗ ΙΔΙΟΚΤΗΤΗ

Ο παρακάτω υπογεγραμμένος ..... δηλώνω ότι:

- τα όρια του γεωτεμαχίου με στοιχεία Α-Β-Γ-Δ-Α και εμβαδόν 19.079τ.μ. που βρίσκεται στη Δημοτική Κοινότητα Κάτω Αποστόλων του Δήμου Κιλκίς, ΠΕ Κιλκίς υποδείχθηκαν από εμένα, και
- ευθύνομαι για την ακρίβεια των δηλουμένων ορίων του γεωτεμαχίου και για την αποβή και την απώλεια του δικαιώματός μου να ζητήσω την έκδοση άδειας δόμησης

ο Δηλών

ΕΜΒΑΔΟΝ ΓΕΩΤΕΜΑΧΙΟΥ

Ε Α-Β-Γ-Δ-Α =19.079 τ.μ.

ΠΑΡΑΤΗΡΗΣΕΙΣ:

1. Το διάγραμμα είναι ενταγμένο στο κρατικό σύστημα συντεταγμένων ΕΓΣΑ '87
2. Οι διαστάσεις και τα εμβαδά υπολογίσθηκαν αναλυτικά απο τις συντεταγμένες των κορυφών
3. Η εξάρτηση από το ΕΓΣΑ '87 πραγματοποιήθηκε με σύστημα GPS και κάνοντας χρήση του Ελληνικού Συστήματος Εντοπισμού - HEPOS

ΣΤΟΙΧΕΙΑ ΕΡΕΥΝΑΣ ΙΔΙΩΤΗ ΜΗΧΑΝΙΚΟΥ

ΕΚΤΟΣ ΣΧΕΔΙΟΥ - ΕΝΤΟΣ ΖΩΝΗΣ - ΒΙΟΜΗΧΑΝΙΚΕΣ ΕΓΚΑΤΑΣΤΑΣΕΙΣ

Α. ΟΡΟΙ ΔΟΜΗΣΗΣ

1. ΟΡΑ ΟΙΚΟΠΕΔΟΥ. Α,Β,Γ,Δ,Ε,Ζ,Η,Θ,Α
2. ΠΔ. α) ΦΕΚ 270/Δ/23-04-1985 γ) ΓΠΣ Πικρολίμνης ΦΕΚ 339ΑΑΠ/02-08-2007
β) ΦΕΚ 338Α/31-12-2003
3. ΕΛΑΧΙΣΤΑ ΟΡΙΑ. ΠΡΟΣΩΠΟ: όπως παρεμφερήθηκε από τη διανομή. ΕΜΒΑΔΟΝ 4000 μ.
4. ΠΑΡΕΚΚΛΙΣΗ
5. ΣΥΣΤΗΜΑ. ΚΑΛΥΨΗ:10%. ΣΔ:0,2 ΥΨΟΣ: 7,5μ. (+1,20 για κοπλωτη στέγη)
6. ΟΡΟΦΟΙ: 2 Απόσταση από τα όρια:15,00μ.
7. Επιτρέπεται η κατασκευή περισσότερων του ενός κτιρίου στο γήπεδο μετά από γνώμη της αρμόδιας Επιτροπής Ενσκόπησης Αρχιτεκτονικού Ελέγχου

Β. ΑΡΤΙΟ ΚΑΙ ΟΙΚΟΔΟΜΗΣΙΜΟ

ΤΟ ΓΗΠΕΔΟ ΕΙΝΑΙ ΑΡΤΙΟ/ΚΑΙ ΟΙΚΟΔΟΜΗΣΙΜΟ ΣΥΜΦΩΝΑ ΜΕ ΤΟΥΣ ΟΡΟΥΣ ΔΟΜΗΣΗΣ

Γ. ΠΡΑΞΕΙΣ ΤΑΚΤΟΠΟΙΗΣΗΣ

ΔΕΝ ΥΠΑΡΧΟΥΝ ΟΥΤΕ ΑΠΑΙΤΟΥΝΤΑΙ

Δ. ΑΦΕΤΗΡΙΑ ΜΕΤΡΗΣΗΣ ΥΨΟΜΕΤΡΩΝ

ΣΑΝ ΑΦΕΤΗΡΙΑ ΓΙΑ ΤΗΝ ΜΕΤΡΗΣΗ ΤΩΝ ΥΨΟΜΕΤΡΩΝ ΠΑΡΘΗΚΕ ΤΟ ΑΠΟΛΥΤΟ ΥΨΟΜΕΤΡΟ

Ε. ΕΜΒΑΔΟΝ ΓΗΠΕΔΟΥ

Ε= 19.079τμ

Αριθμός τίτλου ιδιοκτησίας :
Αρχαιολογία :
Διαπραγείο :
Άδεια εισόδου εξόδου :

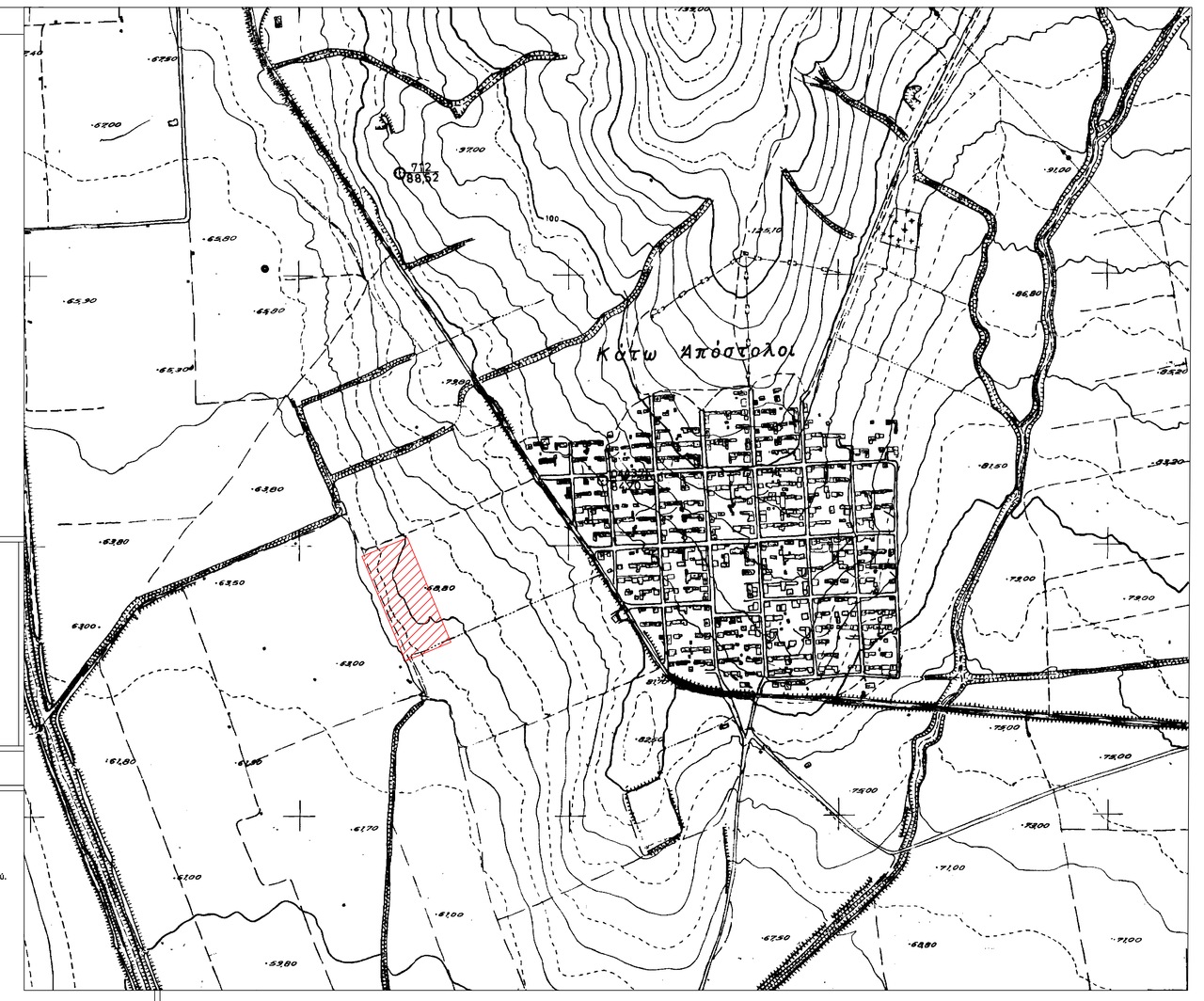

ΥΠΟΜΝΗΜΑ ΣΥΜΒΟΛΙΣΜΟΥ

κτίσμα — όρια ιδιοκτησίας

πρανές — ίχνος δρόμου

ΑΠΟΣΠΑΣΜΑ ΔΙΑΝΟΜΗΣ



D:\Jobs\Ektos\kilkis\k_Apostl\Koukakis\Εκμισθωση 2014\12761.jpg

ΑΠΟΣΠΑΣΜΑ ΔΟΡΥΦΟΡΙΚΗΣ ΕΙΚΟΝΑΣ

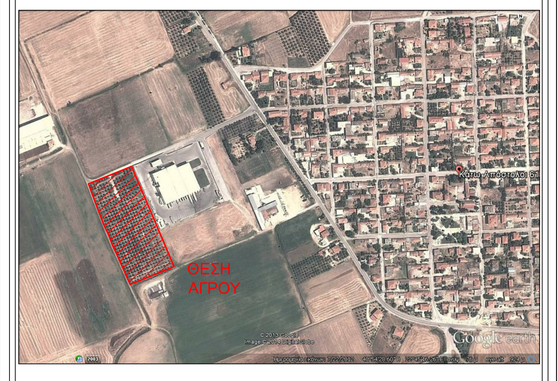

ΓΠΣ ΔΗΜΟΥ ΠΙΚΡΟΛΙΜΝΗΣ - ΦΕΚ 339ΑΑΠ/02-08-2007

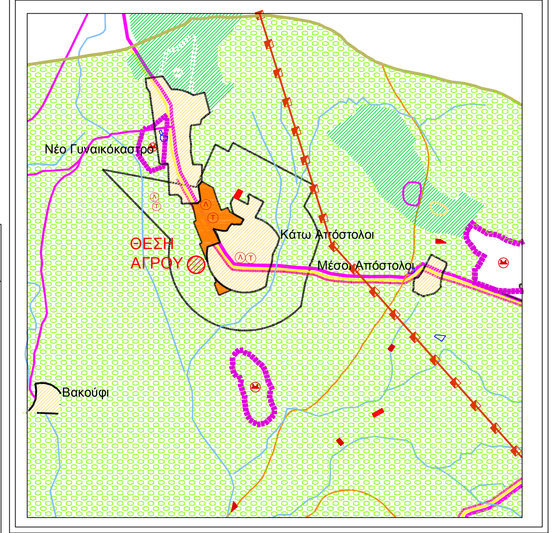

ΜΕΛΕΤΗΤΗΣ ΝΙΚΟΛΑΟΥ ΕΥ. ΙΩΑΝΝΗΣ
ΠΟΛΙΤΙΚΟΣ ΜΗΧΑΝΙΚΟΣ Τ.Ε.,
ΤΟΠΟΓΡΑΦΙΚΕΣ ΜΕΛΕΤΕΣ - ΕΦΑΡΜΟΓΕΣ
ΕΔΡΑ ΝΕΟΧΩΡΟΥΔΑ 23110-788493 κιν: 6945100589

ΕΡΓΟΔΟΤΗΣ:

ΕΡΓΟ:

ΘΕΜΑ: ΤΟΠΟΓΡΑΦΙΚΟ ΔΙΑΓΡΑΜΜΑ

ΘΕΣΗ: ΑΓΡΟΚΤΗΜΑ ΚΑΤΩ ΑΠΟΣΤΟΛΩΝ ΑΓΡΟΤΕΜΑΧΙΟ 285

ΕΜΒΑΔΟΝ Ε Α-Β-Γ-Δ-Α = 19.079τ.μ.

ΚΛΙΜΑΚΑ 1:500

ΗΜΕΡΟΜΗΝΙΑ ΜΑΙΟΣ 2015

ΥΠΟΓΡΑΦΗ

ΣΦΡΑΓΙΔΑ