ΔΗΜΟΣ ΝΕΑΣ ΠΡΟΠΟΝΤΙΔΑΣ
ΔΗΜΟΤΙΚΗ ΕΝΟΤΗΤΑ ΜΟΥΔΑΝΙΩΝ
ΤΟΠΙΚΗ ΚΟΙΝΟΤΗΤΑ ΠΟΤΙΔΑΙΑΣ
ΑΓΡΟΚΤΗΜΑ ΠΟΤΙΔΑΙΑΣ

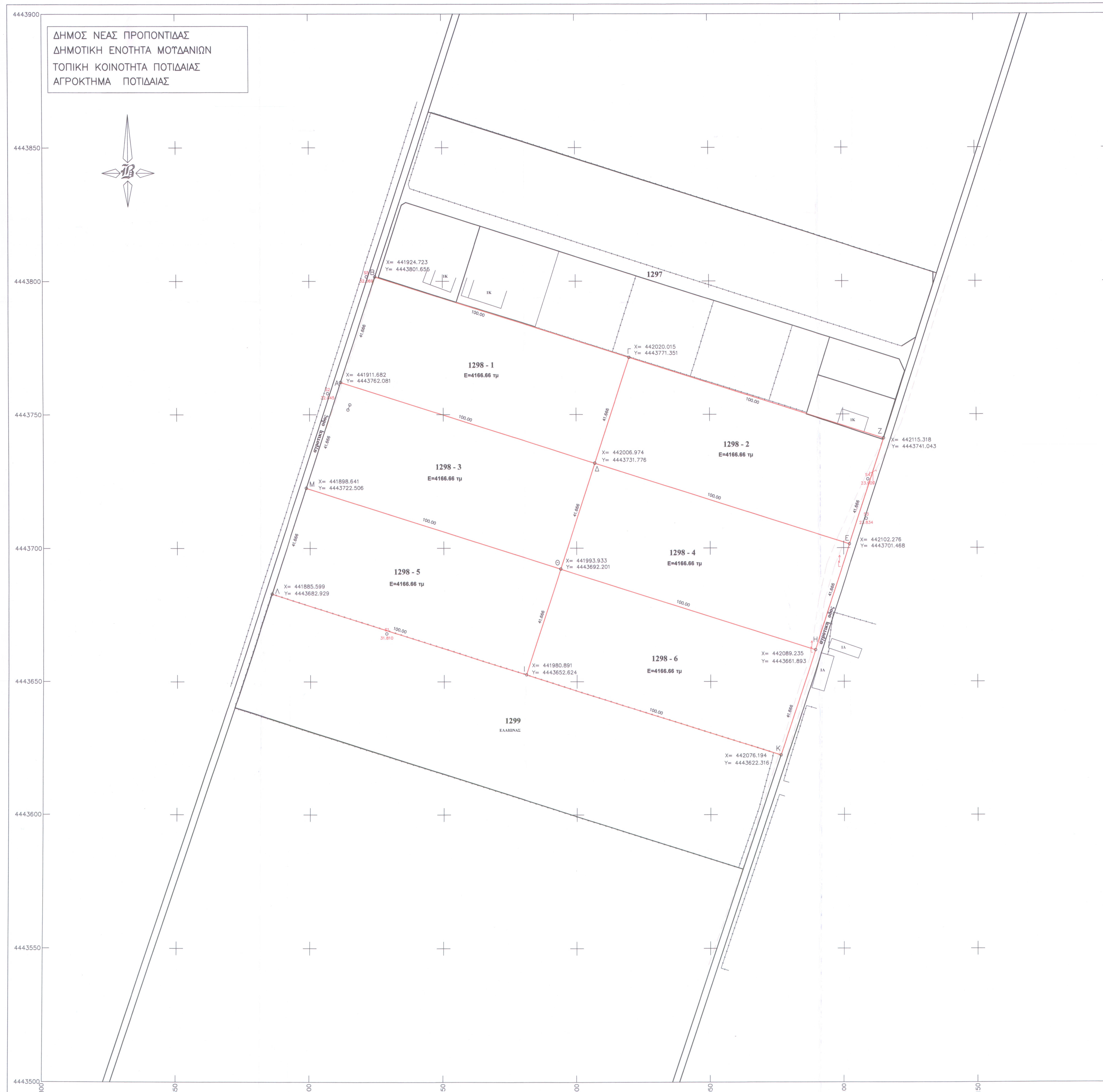

ΠΙΝΑΚΑΣ ΣΥΝΤΕΤΑΓΜΕΝΩΝ ΓΕΩΤΕΜΑΧΙΟΥ

	ΕΓΣΑ 87 (K=0.999642)		ΕΓΣΑ 87 (K=0.999642)		
ΣΗΜ.	X	Υ	ΣΗΜ.	X	Υ
Α	X= 441911.682	Y= 4443762.081			
Β	X= 441924.723	Y= 4443801.655			
Γ	X= 442020.015	Y= 4443771.351			
Δ	X= 442006.974	Y= 4443731.776			
Ε	X= 442102.276	Y= 4443701.468			
Ζ	X= 442115.318	Y= 4443741.043			
Η	X= 442089.235	Y= 4443661.893			
Θ	X= 441993.933	Y= 4443692.201			
Ι	X= 441980.891	Y= 4443652.624			
Κ	X= 442076.194	Y= 4443622.316			
Λ	X= 441885.599	Y= 4443682.929			
Μ	X= 441898.641	Y= 4443722.506			

ΘΕΣΗ ΓΕΩΤΕΜΑΧΙΟΥ



ΑΠΟΣΠΑΣΜΑ ΑΠ... ΘΕΣΗ ΓΕΩΤΕΜΑΧΙΟΥ

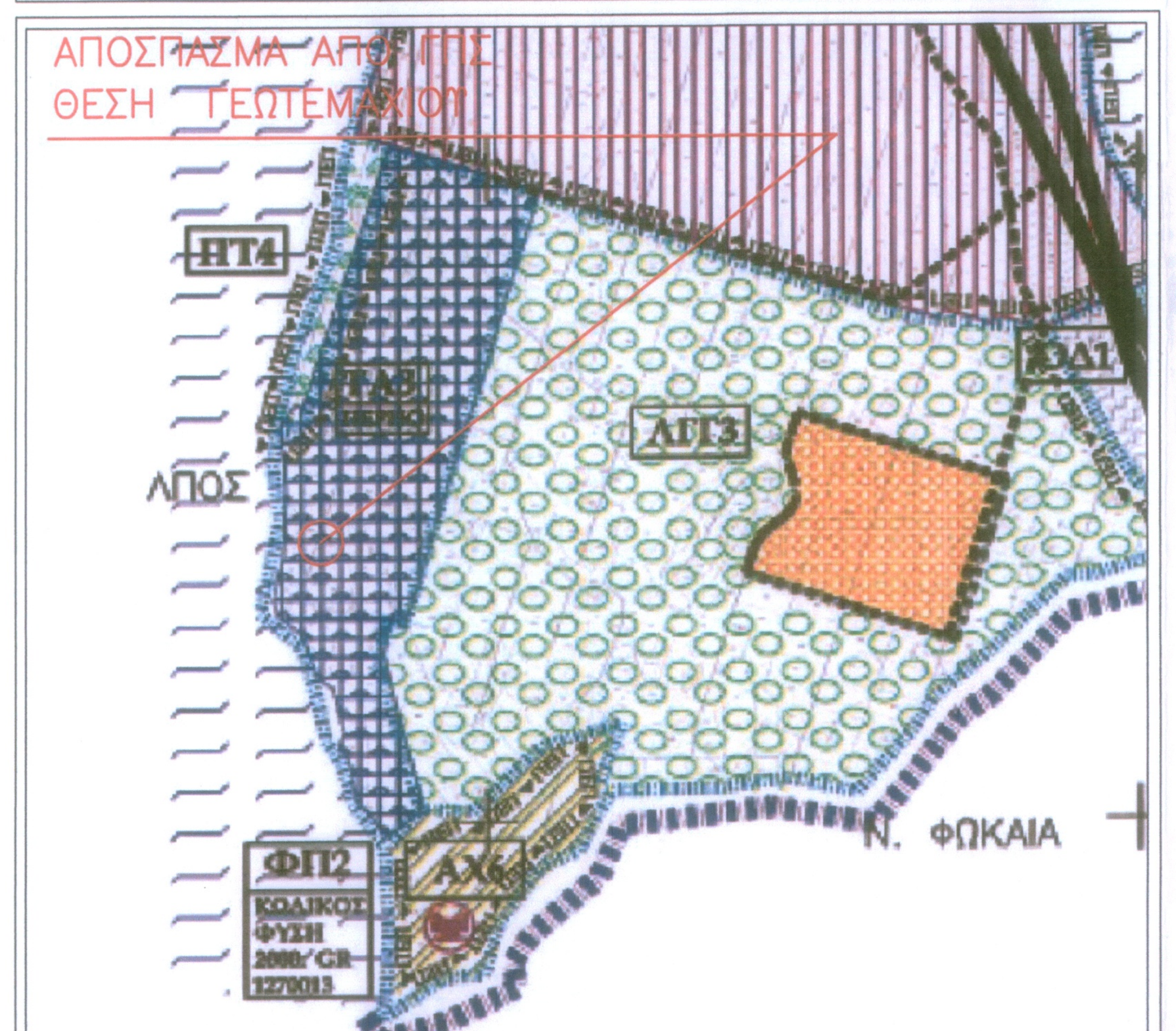

ΣΗΜΕΙΩΣΗ :

1. Οι συντεταγμενες που αφορουν στο Τοπογραφικο Διαγραμμα ειναι στο Ελληνικο Γεωδαιτικο Συστημα Αναφορας (ΕΓΣΑ 87).
2. Η εξαρτηση απο το ΕΓΣΑ 87 ,πραγματοποιηθηκε με δορυφορικες μετρησεις δεκτη GPS ,συνδεδεμενο στο δικτυο HEPOS της "ΚΤΗΜΑΤΟΛΟΓΙΟ Α.Ε.".

(με την μεθοδο αυτη επιτυγχανεται υψηλη ακριβεια στην εξαρτηση ,απολυτα συμβατη με τις μετρησεις του Κτηματολογιου και δεν ειναι απαραιτητη η χρηση τριγωνομετρικων σημειων του κρατικου δικτυου)

3. Η αποτυπωση εγινε με την μεθοδο της ταχυμετρικης αποτυπωσης και χρησιμοποιηθηκε Γεωδαιτικος σταθμος TOPCON
4. Κατα την επιλυση των στοιχειων των Τοπογραφικων Μετρησεων εχει εισαχθει συντελεστης κλιμακας K=0.999642 λογω συστηματος Αναφορας ΕΓΣΑ 87.

ΤΕΧΝΙΚΟ ΓΡΑΦΕΙΟ ΜΠΟΥΡΜΠΟΥΛΑ ΤΑΡΣΗ - ΚΑΡΑΚΩΣΤΑΣ ΑΣΤΕΡΙΟΣ

ΕΡΓΑΣΙΑ: ΤΟΠΟΓΡΑΦΙΚΟ ΔΙΑΓΡΑΜΜΑ ΣΕ ΕΓΣΑ 87

ΕΡΓΟΔΟΤΗΣ: LYSENKO VALERII - IRINA PARAMONOVA

ΘΕΣΗ ΕΡΓΟΥ: ΑΓΡΟΤΕΜΑΧΙΟ 1298 , ΑΓΡΟΚΤΗΜΑΤΟΣ Ν. ΠΟΤΙΔΑΙΑΣ
ΔΗΜΟΤΙΚΗ ΕΝΟΤΗΤΑ ΜΟΥΔΑΝΙΩΝ ΔΗΜΟΣ Ν. ΠΡΟΠΟΝΤΙΔΑΣ
ΠΕΡΙΦΕΡΕΙΑΚΗΣ ΕΝΟΤΗΤΑΣ ΧΑΛΚΙΔΙΚΗΣ
ΠΕΡΙΦΕΡΕΙΑ ΚΕΝΤΡΙΚΗΣ ΜΑΚΕΔΟΝΙΑΣ

ΕΜΒΑΔΟ	ΘΕΜΑ ΣΧΕΔΙΟΥ	ΑΡ. ΣΧΕΔΙΟΥ
Ε ΑΒΓΔΑ: 4.166,66 μ2	ΤΟΠΟΓΡΑΦΙΚΟ ΔΙΑΓΡΑΜΜΑ	Τ1

ΚΛΙΜΑΚΑ: 1:500

ΧΡΟΝΟΣ ΜΕΛΕΤΗΣ: ΝΟΕΜΒΡΙΟΣ 2014

ΣΤΟΙΧΕΙΑ:
Ελληνικό Γεωδαιτικό Σύστημα Αναφοράς 1987 (Ε.Γ.Σ.Α. '87)
Ελλειψοειδές Αναφοράς GRS 80
Προβολή: Εγκάρσια Μερκατορική

ΣΦΡΑΓΙΔΑ:
ΚΑΡΑΚΩΣΤΑΣ ... ΑΣΤΕΡΙΟΣ
ΔΙΠΛΩΜ. ... ΤΙΚΟΣ ... ΚΟΣ
Α.Φ.Μ. 109... Δ.Ο.Υ. Ν. ΜΟΥΔΑΝΙΩΝ