ΣΗΜΑΝΣΕΙΣ

Η οριοθέτηση έγινε με την παρουσία μέλους της τοπογραφικής μας ομάδας

ΣΥΝΤΕΤΑΓΜΕΝΕΣ ΣΗΜΕΙΩΝ

	X	Y	ΜΗΚΟΣ
A	3572884,58	3600884,18	
B	3572901,91	3600888,87	36,39
Γ	3572871,7	3600888,82	29,47
Δ	3572835,65	3600878,49	38,69
E	3572836,07	3600868,83	29,39
Z	3572835,68	3600868,40	31,77
H	3572836,40	3600868,02	40,67
Θ	3572832,83	3600851,5	46,15
A	3572901,58	3600874,18	134,98

ΣΕ = 2(Σ² + Σ²-1)(Υ1 − Υ1+1)

ΕΜΒΑΔΟ 11670,88 τ.μ.

ΟΔΟΓΡΟΜΙΚΟ ΣΚΑΡΙΦΗΜΑ

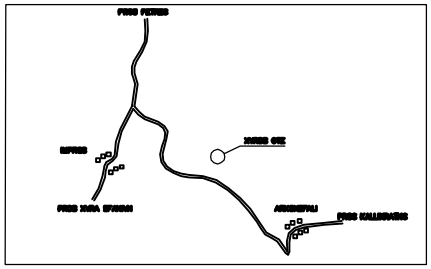

ΥΠΟΜΝΗΜΑ

1.Ορια Δημοσιου
2.Ορια Ιδιοκτησιων
3.Κτιρια υφιστ.
4.Ο.Σ.Μ.Α.Π. 2145/93 & Ν. 2801/00
Εμβαδον Οικοπεδου = 11670,88 τ.μ.
Συντεταγμενες κεντρου βαρους
Χ=3572837,30 (ΕΒΑΛ ΣΤΟ ΚΕΝΤΡΟ ΤΟΥ ΙΣΤΟΥ Α)
4.Γεωγραφικες συντεταγμενες κεντρ. βαρ. ΕΓΣΑ '87 (ΙΣΤΟΣ Α)
Γεωγραφικο πλατος f = 35° 11 ' 24 ' ,22
Γεωγραφικο μηκος l = 25° 15 ' 03 ' ,39
x=3572835,3 Y=3600867,8

ΥΠΕΥΘΥΝΗ ΔΗΛΩΣΗ (Ν.651/77)

Ο ΥΠΟΓΕΓΡΑΜΜΕΝΟΣ ..... ΠΟΛΙΤΙΚΟΣ ΜΗΧΑΝΙΚΟΣ ΔΗΛΩΝΩ
ΥΠΕΥΘΥΝΑ ΟΤΙ ΤΟ ΤΠΟ ΣΤΟΙΧΕΙΑ (Α,Β,Γ,Δ,Ε,Ζ,Η,Θ,Α) ΟΙΚΟΠΕΔΟ ΕΜΒΑΔΟΥ 11.670,88τ.μ.
ΕΙΝΑΙ ΕΚΤΟΣ ΣΧΕΔΙΑΣΜΟΥ ΚΑΙ ΕΠΙΤΡΕΠΕΤΑΙ Η ΟΙΚΟΔΟΜΗΣΗ
ΣΥΜΦΩΝΑ ΜΕ ΤΙΣ ΙΣΧΥΟΥΣΕΣ ΠΟΛΕΟΔΟΜΙΚΕΣ ΔΙΑΤΑΞΕΙΣ.

Ο ΔΗΛΩΝ

.....
ΠΟΛΙΤΙΚΟΣ ΜΗΧΑΝΙΚΟΣ

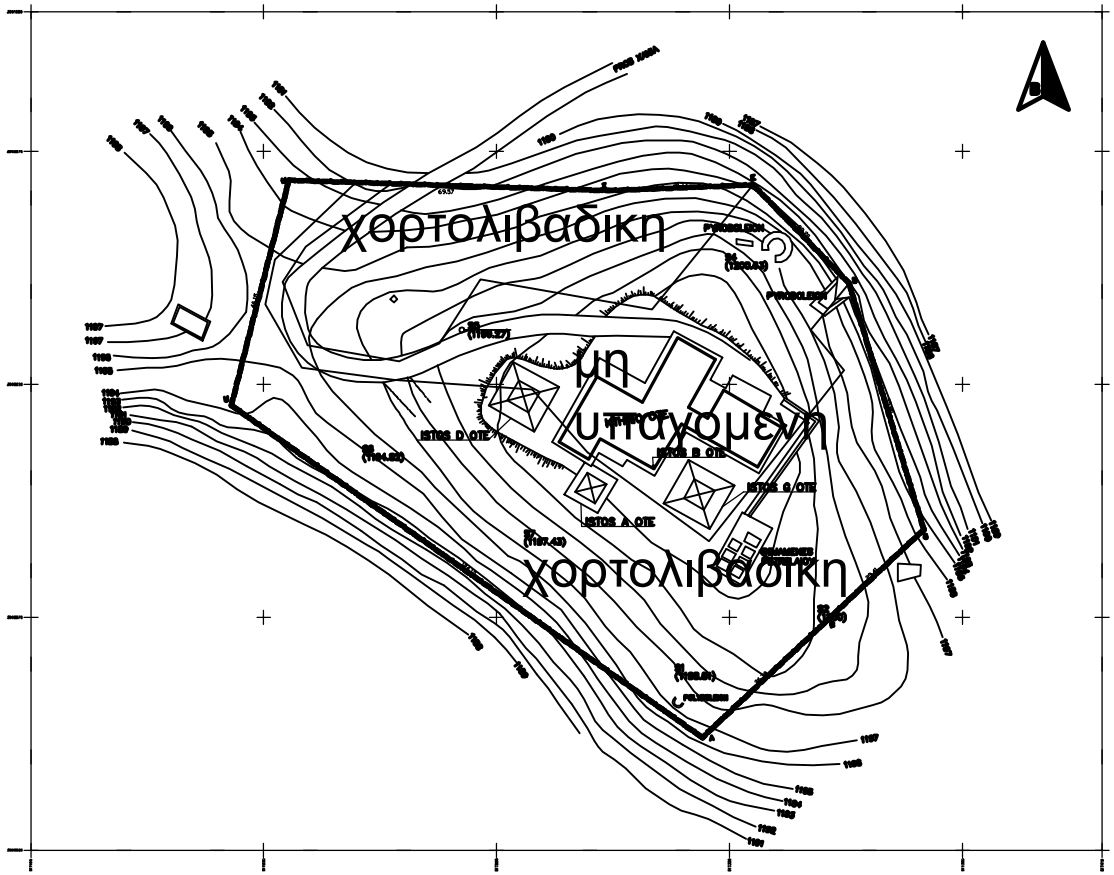

ΑΠΟΣΠΑΣΜΑ ΧΑΡΤΗ Κ.Υ.Σ. ΚΛΙΜΑΚΑ 1:5000

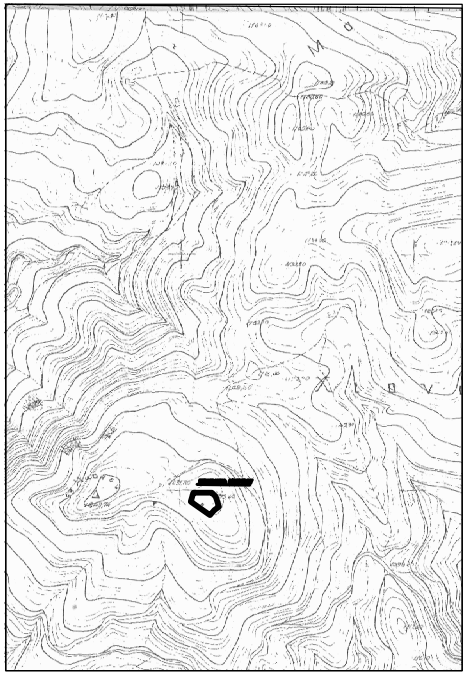

ΑΠΟΣΠΑΣΜΑ ΧΑΡΤΗ Κ.Υ.Σ. ΚΛΙΜΑΚΑ 1:50000

OTE A.E.
D/NSH YLOPOIHSHS YPODOMVN STAUERHS & KINHTHS
TMHMA ADEIODOTHSEVN STAUERHS

ERGO : STAUMOS LEYKA ORH A/T (0200036)

UESH : AKONES–T.K.IMPROY–D.SFAKIVN–N.XANIVN

HMEROMHNIA : NOEMBRIOS 2014

UEMA SXEDIOY	TOPOGRAFIKO DIAGRAMMA	AR. SXEDIOY R/H 100/02 F1/4

KLIMAKA : 1 : 500

KVDIKOS ARIUMOS STAUMOY	SFRAGIDA
0200036	
	YPOGRAFH