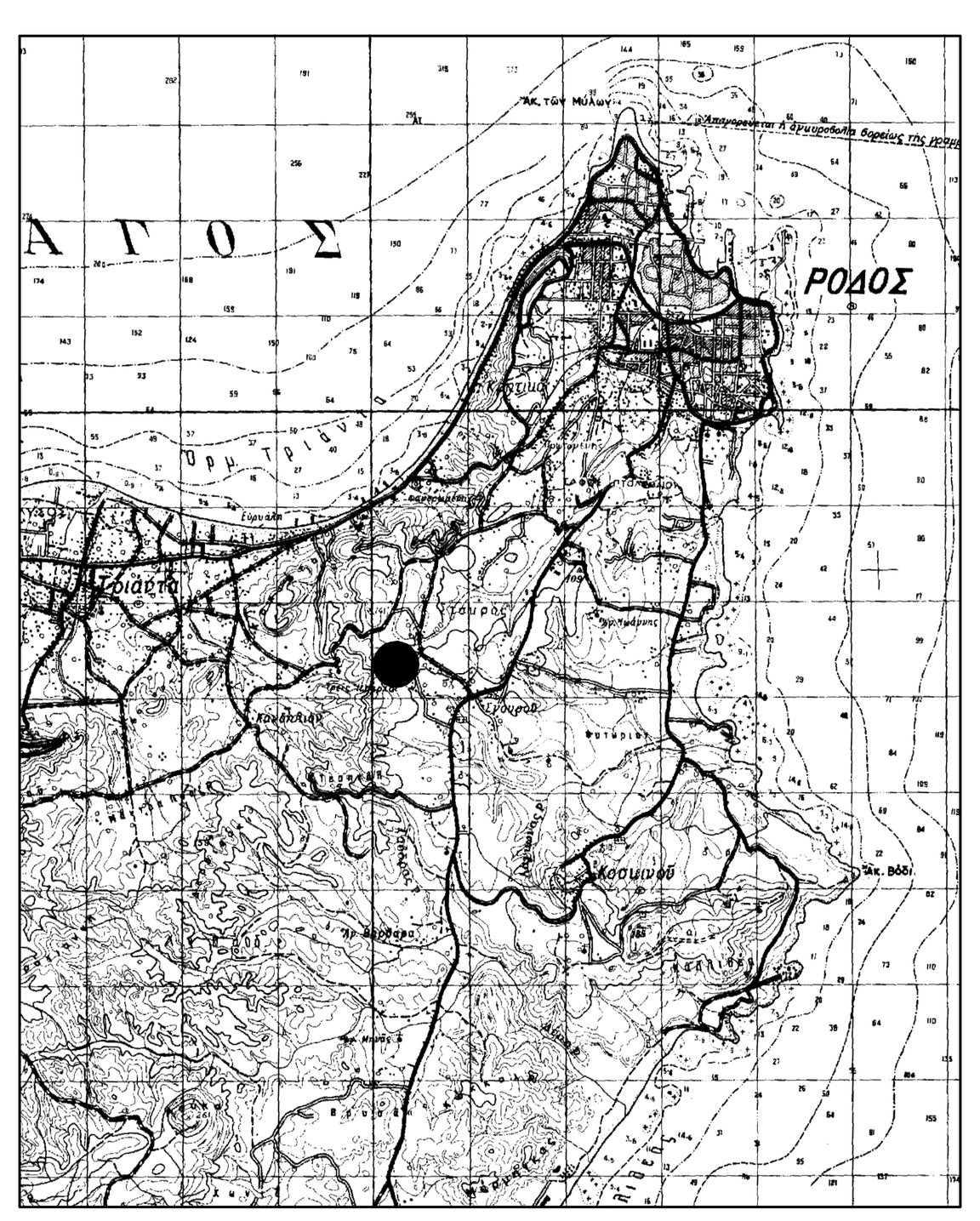

ΧΑΡΤΗΣ ΠΟΛΗΣ -ΟΔΟΙΠΟΡΙΚΟ ΣΚΑΡΙΦΗΜΑ

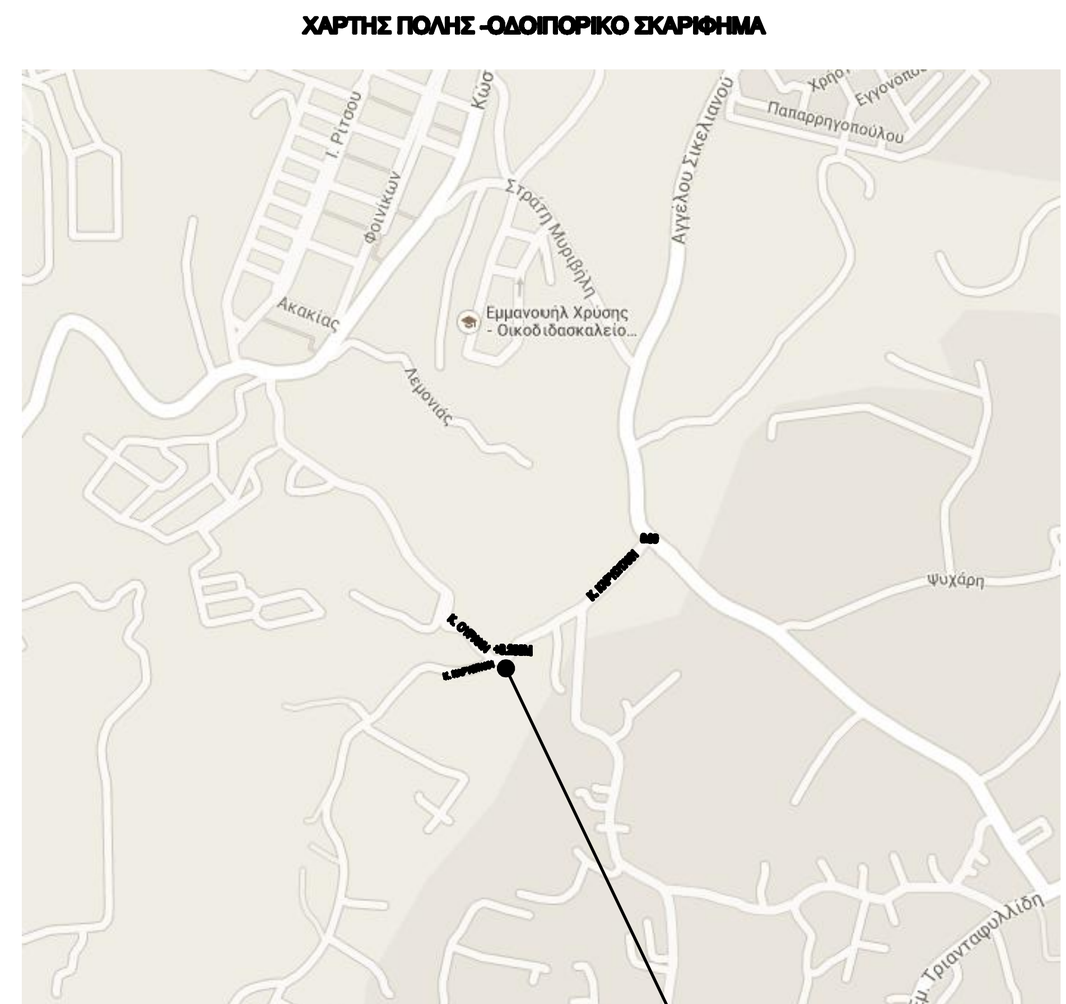

ΘΕΣΗ Σ.Β.

ΚΤΗΜΑΤΟΛΟΓΙΚΑ ΣΤΟΙΧΕΙΑ

ΤΟΜΟΣ 5
ΦΥΛΛΟ 15
ΜΕΡΙΔΑ 318 Α
ΓΑΙΩΝ : ΑΣΓΟΥΡΟΥ

ΑΝΗΚΕΙ ΣΤΗΝ ΑΡΙΘ.ΠΡΩΤ. 49932/22-7-2015 Π.Χ.
ΤΗΣ ΔΙΕΥΘΥΝΣΗΣ ΔΑΣΩΝ
ΔΩΔΕΚΑΝΗΣΟΥ

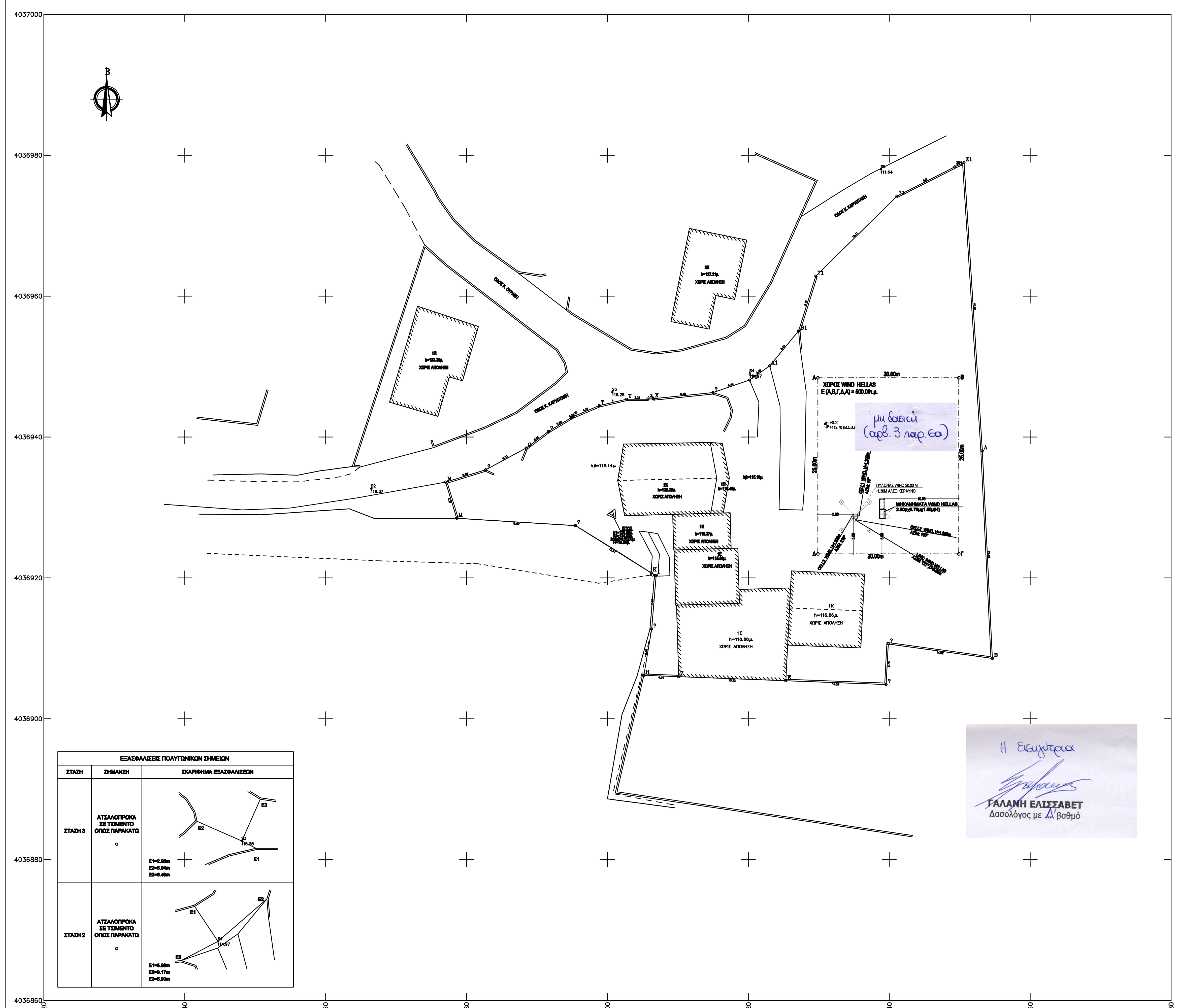

ΕΞΑΣΦΑΛΙΣΕΙΣ ΠΟΛΥΓΩΝΙΚΩΝ ΣΗΜΕΙΩΝ		
ΣΤΑΣΗ	ΣΗΜΑΝΣΗ	ΣΚΑΡΙΦΗΜΑ ΕΞΑΣΦΑΛΙΣΕΩΝ
ΣΤΑΣΗ 3	ΑΤΣΑΛΟΠΡΟΚΑ ΣΕ ΤΣΙΜΕΝΤΟ ΟΠΩΣ ΠΑΡΑΚΑΤΩ	S3 116.25; E1=2.28m E2=6.94m E3=6.49m
ΣΤΑΣΗ 2	ΑΤΣΑΛΟΠΡΟΚΑ ΣΕ ΤΣΙΜΕΝΤΟ ΟΠΩΣ ΠΑΡΑΚΑΤΩ	S4 114.97; E1=5.98m E2=9.17m E3=5.90m

Η Εισηγήτρια

ΓΑΛΑΝΗ ΕΛΙΣΣΑΒΕΤ
Δασολόγος με Δ' βαθμό

ΣΥΝΤΕΤΑΓΜΕΝΕΣ ΟΡΙΩΝ ΟΙΚΟΠΕΔΟΥ

ΚΩΔΙΚΟΣ: 01		Ε= 2919.41 μ^2	
ΚΟΡΥΦΕΣ	Χ	Υ	ΠΛΕΥΡΕΣ
Α	876053.205	4036938.052	29.52
Β	876054.641	4036908.569	14.92
Γ	876039.863	4036910.618	5.76
Δ	876039.547	4036904.869	14.24
Ε	876025.314	4036905.401	15.22
Ζ	876010.103	4036905.969	4.94
Η	876005.164	4036906.162	6.68
Θ	876006.272	4036912.747	7.65
Ι	876006.914	4036920.371	0.79
Κ	876006.204	4036920.715	12.67
Λ	875995.46	4036927.424	16.89
Μ	875978.603	4036928.465	5.37
Ν	875977.033	4036933.597	5.95
Ξ	875982.718	4036935.348	6.53
Ο	875988.469	4036938.439	3.94
Π	875991.627	4036940.794	3.86
Ρ	875994.935	4036942.785	0.17
Σ	875995.089	4036942.864	4.07
Τ	875998.827	4036944.464	4
Υ	876002.721	4036945.363	3.02
Φ	876005.738	4036945.366	0.79
Χ	876006.524	4036945.431	8.49
Ψ	876014.972	4036946.306	5.49
Ω1	876020.167	4036948.089	3.49
Α1	876023.024	4036950.095	6.44
Β1	876027.138	4036955.048	8.16
Γ1	876029.582	4036962.836	16.17
Δ1	876041.085	4036974.196	9.2
Ε1	876049.292	4036978.355	1.44
Ζ1	876050.605	4036978.953	40.98

ΣΥΝΤΕΤΑΓΜΕΝΕΣ ΟΡΙΩΝ ΟΙΚΟΠΕΔΟΥ

Ε= 500.000 μ^2			
ΚΟΡΥΦΕΣ	Χ	Υ	ΠΛΕΥΡΕΣ
Α	876029.724	4036948.556	20.00
Β	876049.856	4036948.405	25.00
Γ	876049.856	4036923.405	20.00
Δ	876029.856	4036923.405	25.00

ΣΥΝΤΕΤΑΓΜΕΝΕΣ ΣΤΑΣΕΩΝ

ΣΤΑΣΗ	Χ	Υ	ΣΤΑΣΗ	Χ	Υ
Σ1	[illegible]	[illegible]	Σ2	[illegible]	[illegible]
Σ3	[illegible]	[illegible]	Σ4	[illegible]	[illegible]
Σ5	[illegible]	[illegible]			

ΠΑΡΑΔΟΧΕΣ

1. Σύστημα συντεταγμένων ΕΓΣΑ' 87 .
2. Υψομετρική αφετηρία 0.00 από μ. στ. θάλασσας .
3. Ισοδιάσταση ισοϋψών καμπυλών 0.40 m.
4. Η τοπογραφική αποτύπωση έγινε με γεωδαιτικό σταθμό
5. Το εμβαδόν υπολογίσθηκε με την μέθοδο του Gauss.

ΕΜΒΑΔΟΜΕΤΡΗΣΗ

Ε (Α,Β,?,?,Ε,Ζ,Η,?,Ι,Κ,?,Μ,Ν,?,Ο,?,?,?,Τ,Τ,?,Χ,?,?1,Α1,Β1,?1,?1,Ε1,Ζ1,Α) = 2919.41 μ2

ΕΜΒΑΔΟΜΕΤΡΗΣΗ

Ε (Α,Β,?,?,,Α) = 500.00 μ2

ΥΠΟΜΝΗΜΑ

-------	Αξονική Ορίων Οικοπέδου	ο Σ1	Σημείο Στάσης
Α(h) ο	Κορυφή Οικοπέδου	Δ Τ1	τριγωνομετρικό Γ.Υ.Σ.
h	Απόλυτο υψόμετρο (από Μ.Σ.Θ)	Η	Σχετικό υψόμετρο

ΓΕΩΓΡΑΦΙΚΕΣ ΣΥΝΤΕΤΑΓΜΕΝΕΣ ΘΕΣΗΣ Σ/Β

Τα φ,λ αναφέρονται στο ελλειψοειδές αναφοράς INTERNATIONAL 1909 του συστήματος E.D 50 ΕΛΛΑΣ

φ : 36° 24' 27"
λ : 28° 11' 40"

Τα φ,λ αναφέρονται στο ελλειψοειδές αναφοράς GRS 80 του συστήματος ΕΓΣΑ '87

φ : 36° 24' 14"
λ : 28° 11' 32"

Υψόμετρο Εδάφους: 112.70m

ΟΡΟΙ ΔΟΜΗΣΗΣ

ΣΤΑΘΜΟΣ ΒΑΣΗΣ S.N. 4982-RODOS SGOUROU

Σε εκτός σχεδίου περιοχές, Π.Δ 24/31-5-1985 Φ.Ε.Κ. 270Δ'

1. Κατά κανόνα άρτιο γήπεδο : ελάχιστο εμβαδό Ε = 4.000τ.μ
   Για γήπεδα με πρόσωπο σε Διεθνής, επαρχιακές, δημοτικές και κοινοτικές οδούς :
   Ελάχιστο εμβαδό : Ε = 4.000τ.μ
   Ελάχιστο πρόσωπο : Π = 45 m
   Ελάχιστο βάθος : Β = 50 m
   Κατά παρέκλιση άρτια είναι τα γήπεδα τα οποία είχαν:
   α) Προ 12/11/62 (Φ.Ε.Κ 142Δ) Πρόσωπο:10μ, Βάθος:15μ,Εμβαδόν:750τ.μ
   β) Προ 12/9/64 (Φ.Ε.Κ 141Δ) Πρόσωπο:20μ, Βάθος:15μ,Εμβαδόν:1200τ.μ
   γ) Προ 17/10/78 (Φ.Ε.Κ 538Δ) Πρόσωπο:25μ, Βάθος:40μ,Εμβαδόν:2000τ.μ
2. Μέγιστος συντελεστής δόμησης = 0.20
   για Ε=<4.000m2 μέγιστη δόμηση 200m2,
   για 4.000m2 < Ε < 8.000 m2 επιτρεπόμενη δόμηση Εοικοδ = 200m2 +(Ε-4.000)*0.02 m2
   για Ε>8.000 m2 επιτρεπόμενη δόμηση Εοικοδ= 280m2 + (Ε-8.000)*0.01 m2
   Η μέγιστη επιτρεπόμενη δόμηση σε κάθε περίπτωση δεν πρέπει να υπερβαίνει τα 400 m2
3. Μέγιστη κάλυψη = 10 %
4. Πλάγιες αποστάσεις 15m
5. Μέγιστος αριθμός ορόφων = 2, με μέγιστο ύψος 7.50m +1.20m για στέγη.

ΟΡΟΙ ΔΟΜΗΣΗΣ ΚΕΡΑΙΩΝ

ΝΟΜΟΙ
Ν 2075/92 ΦΕΚ 129Α
Ν 2145/93 ΦΕΚ 88Α
Ν 2801/00 ΦΕΚ 46Α
Ν. 3431/06

ΓΙΑ ΣΤΑΘΜΟΥΣ ΕΠΙ ΕΔΑΦΟΥΣ

1. ΕΠΙΤΡΕΠΕΤΑΙ Η ΚΑΤΑΣΚΕΥΗ Σ.Β.Κ.Τ. ΚΑΙ ΣΕ ΜΗ ΑΡΤΙΑ ΟΙΚΟΠΕΔΑ ΜΕ ΕΛΑΧΙΣΤΟ ΕΜΒΑΔΟΝ 500 τ.μ.
2. ΜΕΓΙΣΤΟ ΕΜΒΑΔΟΝ ΟΙΚΙΣΚΟΥ 35.00 τ.μ.
3. ΜΕΓΙΣΤΟ ΥΨΟΣ ΟΙΚΙΣΚΟΥ 3.50 μ. ΣΕ ΠΕΡΙΠΤΩΣΗ ΚΑΤΑΣΚΕΥΗΣ ΣΤΕΓΗΣ ΤΟ ΜΕΓΙΣΤΟ ΥΨΟΣ ΑΥΤΗΣ ΔΕΝ ΠΡΕΠΕΙ ΝΑ ΕΙΝΑΙ ΜΕΓΑΛΥΤΕΡΟ
4. ΠΛΑΓΙΕΣ ΑΠΟΣΤΑΣΕΙΣ ΠΥΛΩΝΑ ΚΑΙ ΟΙΚΙΣΚΟΥ 5.00 μ. ΑΠΟ ΤΑ ΟΡΙΑ ΤΟΥ ΟΙΚΟΠΕΔΟΥ.

ΕΡΓΟΔΟΤΗΣ

WIND HELLAS

ΕΡΓΟ

ΕΓΚΑΤΑΣΤΑΣΗ ΣΤΑΘΜΟΥ
ΚΙΝΗΤΗΣ ΤΗΛΕΦΩΝΙΑΣ

ΡΟΔΟΣ ΣΓΟΥΡΟΥ (4982)		RODOS SGOUROU (4982)	
ΔΙΕΥΘΥΝΣΗ	ΚΩΣΤΑ ΚΑΡΥΩΤΑΚΗ & ΚΩΣΤΑ ΟΥΡΑΝΗ	ADDRESS	KOSTA KARIOTAKI & KOSTA OURANI
ΔΗΜΟΣ / ΚΟΙΝΟΤΗΤΑ	ΡΟΔΟΥ	MUNICIPALITY / COM.	RODOU
ΝΟΜΑΡΧΙΑ	ΔΩΔΕΚΑΝΗΣΟΥ	PERFECTURE	DODEKANISOU

ΘΕΜΑ ΣΧΕΔΙΟΥ :

ΤΟΠΟΓΡΑΦΙΚΟ ΔΙΑΓΡΑΜΜΑ
SITE PLAN

ΑΡΙΘΜΟΣ ΣΧΕΔΙΟΥ / DRAWING NUMBER: A001

ΚΩΔΙΚΟΣ ΕΡΓΟΥ / SITE NUMBER: 4982

ΚΛΙΜΑΚΑ / SCALE: 1:200

ΧΡΟΝΟΣ ΜΕΛΕΤΗΣ: ΜΑΙΟΣ 2009

ΥΠΟΓΡΑΦΗ

ΝΙΚΟΛΑΟΥ Δ. ΝΙΚΟΛΑΟΣ
ΔΙΠΛΩΜ. ΠΟΛΙΤΙΚΟΣ ΜΗΧΑΝΙΚΟΣ
ΠΟΛΥΤΕΧΝΙΚΗΣ ΣΧΟΛΗΣ Α.Π.
ΜΕΛΟΣ Τ.Ε.Ε. Α.Μ. 47679
Κ. ΓΑΡΕΦΗ 7 ΤΗΛ. 2310-837221
Α.Φ.Μ. 04...15130 - Δ.Ο.Υ. ΙΓ' ΘΕΣ/ΝΙΚΗΣ

ΣΦΡΑΓΙΔΑ

ΘΕΩΡΗΘΗΚΕ 22-7-2015
ΑΠΟΚΕΝΤΡΩΜΕΝΗ ΔΙΟΙΚΗΣΗ ΑΙΓΑΙΟΥ
Η ΕΝΤΡΙΑ ΔΑΣΩΝ

13-05-2009	PRAXILLA	ΑΡΧΙΚΗ ΣΧΕΔΙΑΣΗ					
ΗΜ/ΝΙΑ	ΣΧΕΔΙΑΣΗ	ΠΑΡΑΤΗΡΗΣΕΙΣ		ΗΜ/ΝΙΑ	ΕΛΕΓΧΟΣ	ΗΜ/ΝΙΑ	ΕΓΚΡΙΣΗ