ΦΩΤΟΓΡΑΦΙΚΗ ΑΠΟΤΥΠΩΣΗ



Λήψη Φωτογραφίας από το σημείο Φ1

Λήψη Φωτογραφίας από το σημείο Φ2

Λήψη Φωτογραφίας από το σημείο Φ3

Λήψη Φωτογραφίας από το σημείο Φ4

Λήψη Φωτογραφίας από το σημείο Φ5

Λήψη Φωτογραφίας από το σημείο Φ6

ΑΠΟΣΠΑΣΜΑ ΔΙΑΝΟΜΗΣ 1929

Κλιμακα 1: 5000

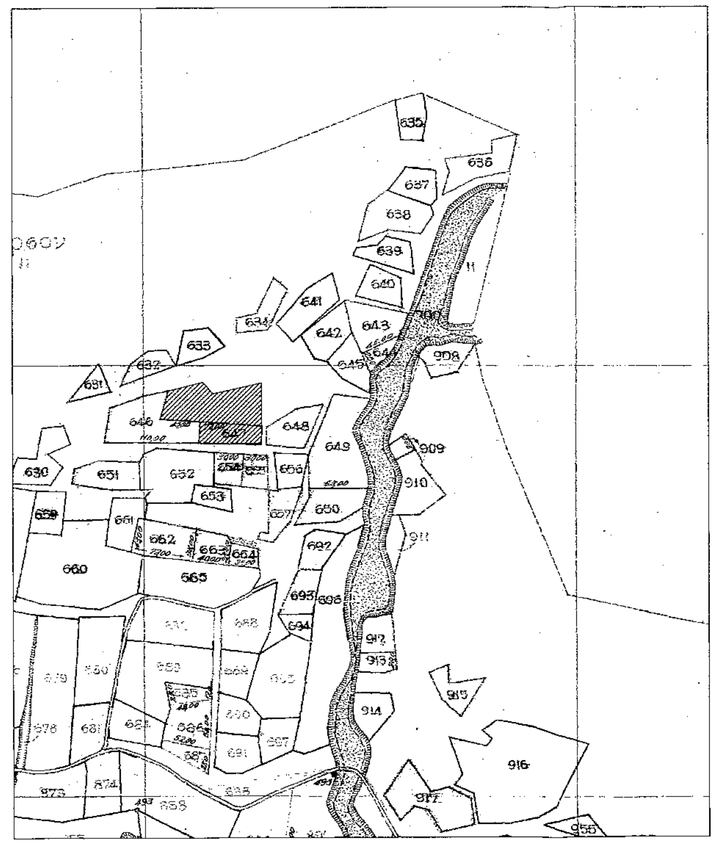

ΔΗΜΟΣ ΔΡΑΜΑΣ Π.Ε. ΔΡΑΜΑΣ

Αγροκτημα Ξηροποταμου

Αγροτεμαχια 5166Χ/153 & 647

ΤΟΠΟΓΡΑΦΙΚΟ ΔΙΑΓΡΑΜΜΑ

Κλιμακα 1:500

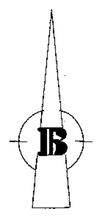

ΟΡΟΙ ΚΑΙ ΠΕΡΙΟΡΙΣΜΟΙ ΔΟΜΗΣΗΣ

Π.Δ/γμα της 24/31-5-1985 ΦΕΚ 270 Δ΄ (περί όρων και περιορισμών δόμησης των γηπέδων των κείμενων εκτός των ρυμοτομικών σχεδίων των πόλεων)

ΓΕΝΙΚΕΣ ΔΙΑΤΑΞΕΙΣ (Άρθρο 1)

Ελάχιστα Όρια

Εμβαδόν 4000,00 τμ — Μέγιστη Επιτρεπόμενη Κάλυψη 10%

Μέγιστος Συντελεστής Δόμησης 0,2 — Μέγιστος αριθμός ορόφων 2

Μέγιστο ύψος 7,50 μ — Αποστάσεις από όρια 15,00 μ

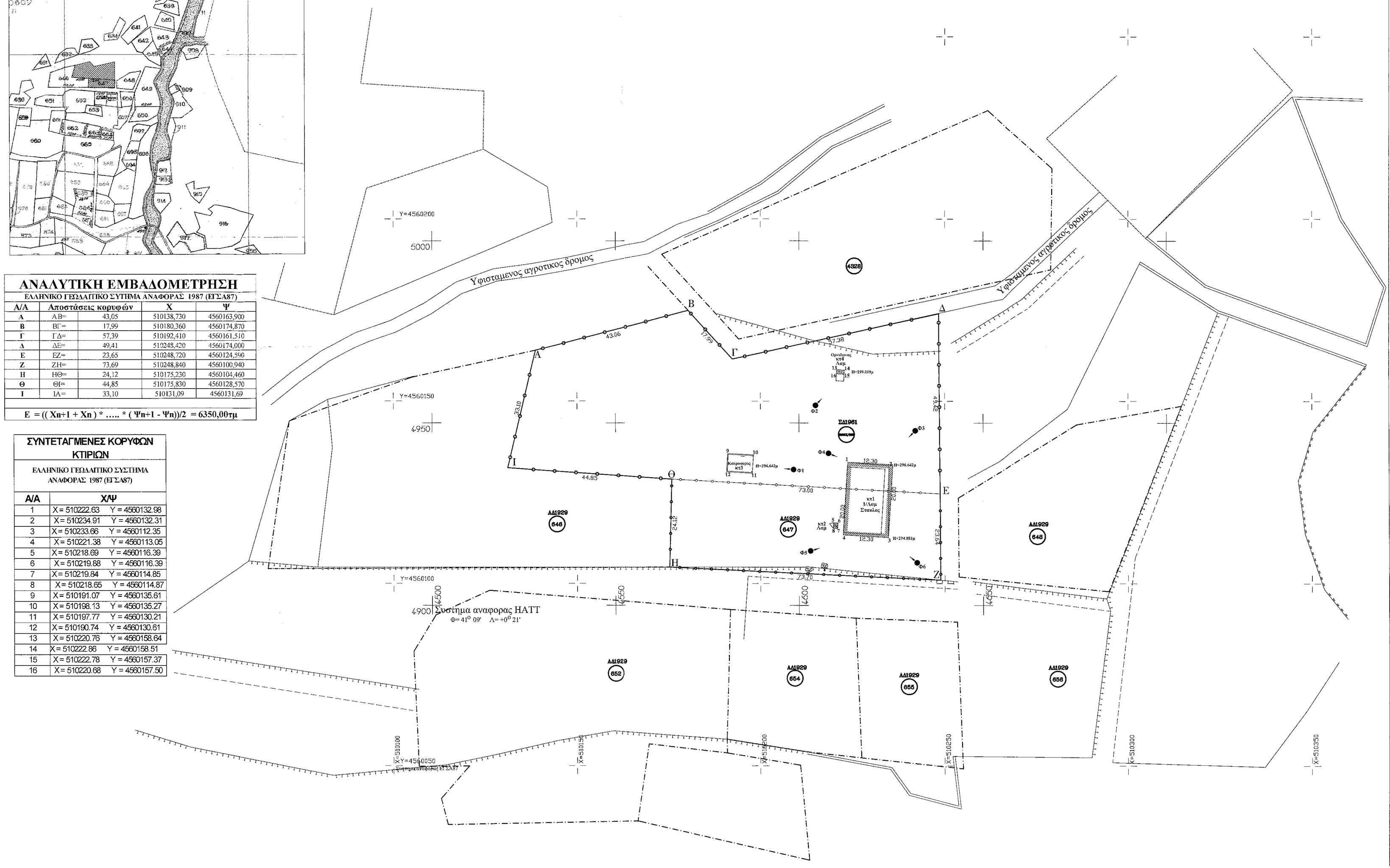

ΑΝΑΛΥΤΙΚΗ ΕΜΒΑΔΟΜΕΤΡΗΣΗ

ΕΛΛΗΝΙΚΟ ΓΕΩΔΑΙΤΙΚΟ ΣΥΣΤΗΜΑ ΑΝΑΦΟΡΑΣ 1987 (ΕΓΣΑ87)

Α/Α	Αποστάσεις κορυφών	Χ	Ψ
Α	ΑΒ= 43,05	510138,730	4560163,900
Β	ΒΓ= 17,99	510180,360	4560174,870
Γ	ΓΔ= 57,39	510192,410	4560161,510
Δ	ΔΕ= 49,41	510248,420	4560174,000
Ε	ΕΖ= 23,65	510248,720	4560124,590
Ζ	ΖΗ= 73,69	510248,840	4560100,940
Η	ΗΘ= 24,12	510175,230	4560104,460
Θ	ΘΙ= 44,85	510175,830	4560128,570
Ι	ΙΑ= 33,10	510131,09	4560131,69

Ε = ((Χn+1 + Χn) * ..... * (Ψn+1 - Ψn))/2 = 6350,00τμ

ΣΥΝΤΕΤΑΓΜΕΝΕΣ ΚΟΡΥΦΩΝ ΚΤΙΡΙΩΝ

ΕΛΛΗΝΙΚΟ ΓΕΩΔΑΙΤΙΚΟ ΣΥΣΤΗΜΑ ΑΝΑΦΟΡΑΣ 1987 (ΕΓΣΑ87)

Α/Α	Χ/Ψ
1	Χ= 510222.63 Υ= 4560132.98
2	Χ= 510234.91 Υ= 4560132.31
3	Χ= 510233.66 Υ= 4560112.35
4	Χ= 510221.38 Υ= 4560113.05
5	Χ= 510218.69 Υ= 4560116.39
6	Χ= 510219.88 Υ= 4560116.39
7	Χ= 510219.84 Υ= 4560114.85
8	Χ= 510218.85 Υ= 4560114.87
9	Χ= 510191.07 Υ= 4560135.61
10	Χ= 510186.13 Υ= 4560135.27
11	Χ= 510187.77 Υ= 4560130.21
12	Χ= 510190.74 Υ= 4560130.61
13	Χ= 510220.76 Υ= 4560158.64
14	Χ= 510222.86 Υ= 4560158.51
15	Χ= 510222.78 Υ= 4560157.37
16	Χ= 510220.68 Υ= 4560157.50

ΔΗΛΩΣΗ του Ν.651/77

Ο υπογεγραμμένος Σαραφιδης Δημητριος Πολ. Μηχ. Τ.Ε. κάτοικος Δράμας, σε εφαρμογή τού Ν. 651/77 και με γνώση των συνεπειών του νόμου για ψευδή δήλωση , δηλώνω ότι, το ενιαιο και αυτοτελες αγροτεμάχιο, με στοιχεία (Α,Β,Γ,Δ,Ε,Ζ,Η,Θ,Ι,Α), συνολικης εκτάσεως 6350,00 τμ, που βρίσκεται εντός του αγροκτήματος Ξηροποταμου του Δήμου Δράμας, Ν. Δράμας, εκτός εγκεκριμένου ρυμοτομικού σχεδίου, εκτός της Ζώνης των 500,00 μ από οικισμό υφιστάμενο προ του 1923, το οποιο προηλθε, απο τη συνενωση, του αρτιου και οικοδομησιμου αγροτεμαχιου, με στοιχεια 5166χ/153 (Α,Β,Γ,Δ,Ε,Θ,Ι,Α) και εμβαδον 4600,00τμ, με το μη αρτιο, ουτε και οικοδομησιμο αγροτεμαχιο, με στοιχεια 647 (Θ,Ε,Ζ,Η,Θ) και εμβαδον 1750,00τμ, παραμενει και μετα τη συνενωση του, αρτιο και οικοδομησιμο, με τα παγια ορια σύμφωνα με τις κείμενες πολεοδομικές διατάξεις του του άρθρου 1, του Προεδρικού Διατάγματος της 24)31-5-1985 (ΦΕΚ 270 Δ΄), της εκτος σχεδιου, πολεοδομικής νομοθεσίας.

Εντος του παραπανω ενιαιου αγροτεμαχιου, εχουν κατασκευασθει, τα παρακατω κτισματα:

α) Ισογειος, λαμαρινοσκεπης σταυλος, με στοιχεια (1,2,3,4,1) και εμβαδον 246,00τμ, που στερειται Οικοδομικης Αδειας.

β) Ισογειο, λαμαρινοσκεπης, προχειρη αποθηκη, με στοιχεια (5,6,7,8,5) και εμβαδον 1,83τμ, που στερειται Οικοδομικης Αδειας.

γ) Ισογειος, κοπροσορρος, με στοιχεια (9,10,11,12,9) και εμβαδον 35,52τμ, που στερειται Οικοδομικης Αδειας.

δ) Ισογειος, λαμαρινοσκεπης, προχειρος ορνιθωνας, με στοιχεια (13,14,15,16,13) και εμβαδον 2.39τμ, που στερειται Οικοδομικης Αδειας.

Στο ακίνητο έχουν εκτελεστεί αυθαίρετες κατασκευές που επηρεάζουν την επιφάνεια και το ύψος της ιδιοκτησίας, της δόμηση, την κάλυψη και το ύψος του κτιρίου, οπότε πρέπει νατακτοποιηθούν, όπως ορίζει, ο Νόμος 4178/13 (ΦΕΚ 174 Α/8-8-2013)

Επίσης, δεν έχει υποχρεώσεις εισφοράς σε γη και σε χρήμα, σύμφωνα με το άρθρο 19 παρ. 4 του Ν. 2508/97 και το άρθρο 5 παρ. 6 το υ Π.Δ 20-8-1985, δεν εμπίπτει στις διατάξεις του Νόμου 1337/1983, δεν υπόκειται στις διατάξεις του Νόμου 2308/1995 περί σύνταξης του Εθνικού κτηματολογίου, δεν υπάρχει δουλεία από διέλευση γραμμών υψηλής τάσης Δ.Ε.Η, δεν υπάρχουν υποχρεώσεις του αγροτεμαχίου, όσον αφορά πράξεις προσκύρωσης τακτοποίησης και αναλογισμού, απέχει απόσταση μεγαλύτερη των 25,00μ από αγωγό Φυσικού Αερίου και των 500,00μ από τη θάλασσα.

Δράμα Απρίλιος 2015

Ο ΔΗΛΩΝ

ΣΑΡΑΦΙΔΗΣ ΔΗΜΗΤΡΙΟΣ
ΠΟΛΙΤΙΚΟΣ ΜΗΧΑΝΙΚΟΣ
Αρ.Αδ.Τ.Ε.Ε. 8288 Τηλ.Επικ. 18965
ΚΑΣΣΟΥ 21Α ΔΡΑΜΑ
ΑΦΜ 048141286 ΔΟΥ ΔΡΑΜΑΣ

Εργοδοτης : **Σοφια Συζ. Κων/νου Βουλτσιου**

Εργο : **Εμβαδομετρηση αγροτεμαχιων 5166Χ/153 & 647**

Θεση : **Δημος Δραμας Π.Ε Δραμας**
Αγροκτημα Ξηροποταμου

Μελετητης :
ΣΑΡΑΦΙΔΗΣ ΔΗΜΗΤΡΙΟΣ
Πολιτικος Μηχανικος Τ.Ε.
ΚΑΣΣΟΥ 21Α , Δραμα
Τηλ. 2521026700-6973038039

Θεμα σχεδιου :
ΔΡΑΜΑ 26/06/2015
Ο ΜΕΛΕΤΗΤΗΣ
Καραμανλίδου Δόμνα-Ζωή
Τοπογράφος Μηχανικός Τ.Ε.

ΤΟΠΟΓΡΑΦΙΚΟ ΔΙΑΓΡΑΜΜΑ

Αριθμ. σχεδιου

A1

Κλιμακα 1:500

Χρονος Μελετης : Απριλιος 2015

Θεωρηση	**Σφραγιδα - Υπογραφη**
ΘΕΩΡΗΘΗΚΕ Συνοδεύει αναφερόμενα την με αριθμό 8883/26-06-2015 πράξη χαρακτηρισμού μας. Δράμα 26-06-2015 Ε.Γ.Γ.Α.Ο.Φ. Ο Δασάρχης Δράμας α.α. ΔΗΜΗΤΡΙΑΝΗΣ ΠΑΝΤΕΛΗΣ ΔΑΣΟΛΟΓΟΣ	ΣΑΡΑΦΙΔΗΣ ΔΗΜΗΤΡΙΟΣ ΠΟΛΙΤΙΚΟΣ ΜΗΧΑΝΙΚΟΣ Αρ.Αδ.Τ.Ε.Ε. 8288 Τηλ.Επικ. 18965 ΚΑΣΣΟΥ 21Α ΔΡΑΜΑ ΑΦΜ 048141286 ΔΟΥ ΔΡΑΜΑΣ