

**ΤΕΧΝΙΚΕΣ ΠΑΡΑΤΗΡΗΣΕΙΣ**

ΣΥΣΤΗΜΑ ΑΝΑΦΟΡΑΣ ΣΥΝ / ΝΟΝ Χ, Υ, ΚΡΑΤΙΚΟ ΔΙΚΤΥΟ Ε.Γ.Σ.Α 87 Datum : GRS' 80

Ελληνικό Γεωδαιτικό Σύστημα Αναφοράς 1987 (Ε.Γ.Σ.Α. '87)  
 Ελλειψοειδές αναφοράς GRS 80 (a = 6 378 137 m, 1/f = 298.257222101)  
 Προβολή : Εγκάρσια Μερκατορική  
 Κεντρικός Μεσημβρινός λo = 24° 00' 00" με K<sub>0</sub> = 0.999600  
 Τετηγμένη Κεντρικού Μεσημβρινού : +500 .000  
 Γεωγραφικό Πλάτος Αναφοράς : 0° 00' 00"

Η ΑΠΟΤΥΠΩΣΗ ΕΓΙΝΕ ΜΕ ΤΟ ΓΕΩΔΑΙΤΙΚΟ ΣΤΑΘΜΟ (Total Station ) LEICA TCR - 703 ΑΚΡΙΒΕΙΑΣ

ΜΕΤΡΗΣΗΣ ΓΩΝΙΩΝ 10cc ΚΑΙ ΑΠΟΣΤΑΣΕΩΝ 2mm +2ppms


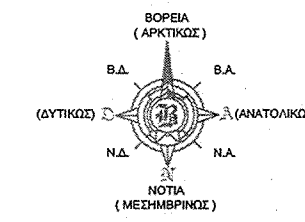
Η ΕΞΑΡΤΗΣΗ ΕΓΙΝΕ ΜΕ GPS ΔΙΠΛΗΣ ΣΥΧΝΟΤΗΤΑΣ THALES PROMARK 500 RTK ΜΕ ΜΕΤΡΗΣΕΙΣ

ΠΡΑΓΜΑΤΙΚΟΥ ΧΡΟΝΟΥ ΚΑΝΟΝΤΑΣ ΧΡΗΣΗ ΤΟΥ ΣΤΑΘΜΟΥ ΒΑΣΗΣ 043A ΜΕ ΣΥΝΤΕΤΑΓΜΕΝΕΣ (X, Ψ, Z)

X=4642072,4560 Ψ=1947623,1283 Z=3903423,3863 3Δ ΓΕΩΚΕΝΤΡΙΚΕΣ ΚΑΡΤΕΣΙΑΝΕΣ ΣΥΝΤΕΤΑΓΜΕΝΕΣ ΩΣ ΠΡΟΣ ΤΟ HTRS07

ΤΟΥ ΔΥΚΤΙΟΥ ΗΕΡΟΣ (ΗΕΡΟΣ HTRS07) ΕΛΛΗΝΙΚΟΥ ΣΥΣΤΗΜΑΤΟΣ ΕΝΤΟΠΙΣΜΟΥ ΘΕΣΗΣ

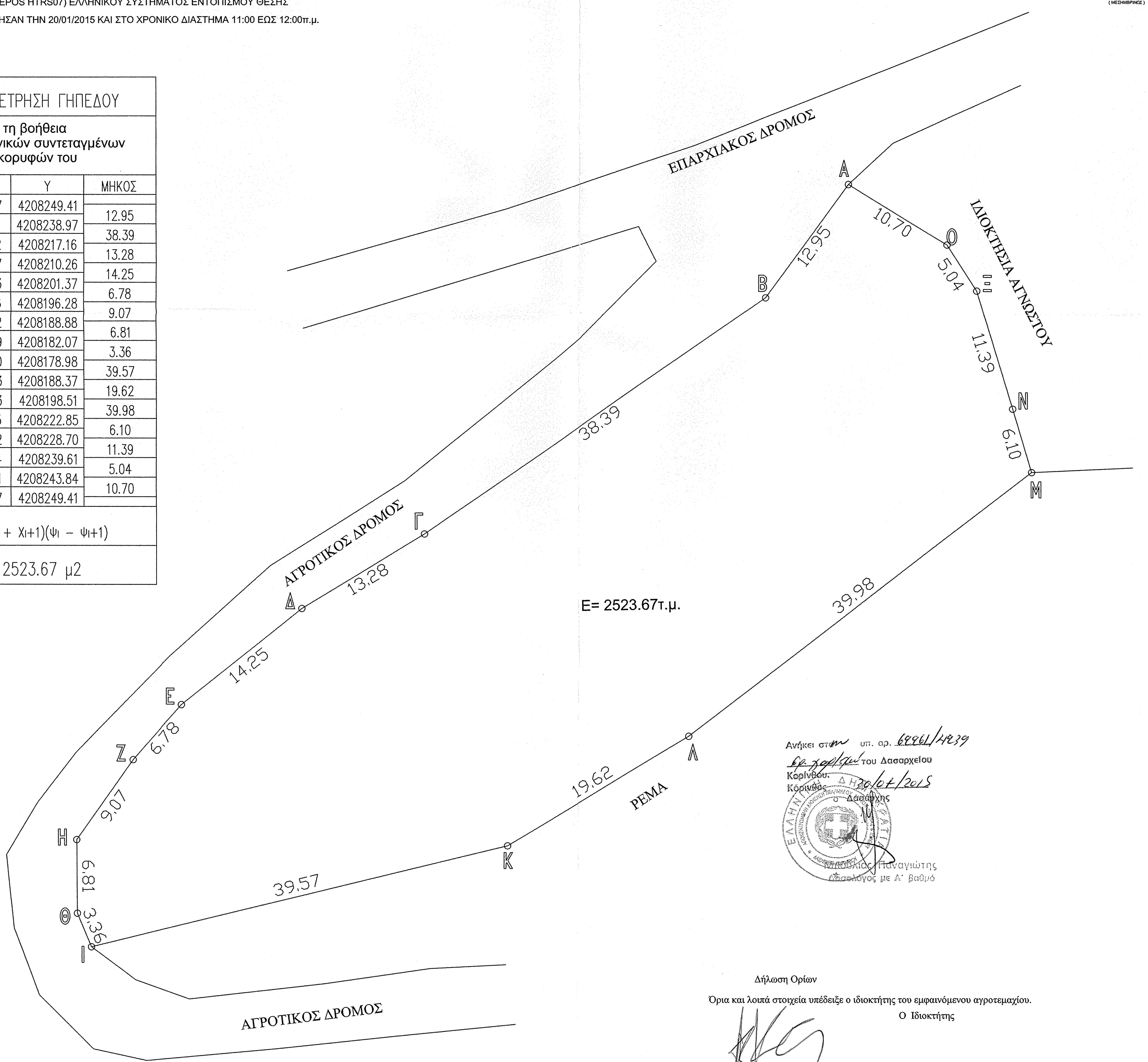
ΟΙ ΜΕΤΡΗΣΕΙΣ ΔΙΕΞΗΧΘΗΣΑΝ ΤΗΝ 20/01/2015 ΚΑΙ ΣΤΟ ΧΡΟΝΙΚΟ ΔΙΑΣΤΗΜΑ 11:00 ΕΩΣ 12:00π.μ.



ΕΜΒΑΔΟΜΕΤΡΗΣΗ ΓΗΠΕΔΟΥ			
Με τη βοήθεια των ορθογωνικών συντεταγμένων των κορυφών του			
ΣΗΜΕΙΟ	X	Y	ΜΗΚΟΣ
A	377957.27	4208249.41	12.95
B	377949.61	4208238.97	38.39
Γ	377918.02	4208217.16	13.28
Δ	377906.67	4208210.26	14.25
E	377895.53	4208201.37	6.78
Z	377891.06	4208196.28	9.07
H	377885.82	4208188.88	6.81
Θ	377885.89	4208182.07	3.36
I	377887.20	4208178.98	39.57
K	377925.63	4208188.37	19.62
Λ	377942.43	4208198.51	39.98
M	377974.15	4208222.85	6.10
N	377972.42	4208228.70	11.39
Ξ	377969.14	4208239.61	5.04
O	377966.41	4208243.84	10.70
A	377957.27	4208249.41	

$E = 1/2 \sum (X_i + X_{i+1})(\Psi_i - \Psi_{i+1})$

$E = 2523.67 \mu^2$



Ανήκει στην υπ. αρ. 68261/14239  
 Ερ. χαρτ. του Δασαρχείου  
 Κορίνθου.  
 Κορίνθος Δ. Η. 20/01/2015  
 Δασάρχης

ΕΛΛΗΝΙΚΗ ΔΗΜΟΚΡΑΤΙΑ  
 ΥΠΟΥΡΓΕΙΟ ΠΕΡΙΧΕΙΡΣΗΣ ΚΑΙ ΑΝΑΓΩΓΗΣ  
 ΤΩΝ ΔΑΣΩΝ  
 ΔΙΕΥΘΥΝΣΗ ΔΑΣΩΝ ΚΟΡΙΝΘΙΑΣ ΠΕΡΙΟΧΗΣ  
 Δασάρχης

Δήλωση Ορίων  
 Όρια και λοιπά στοιχεία υπέδειξε ο ιδιοκτήτης του εμφανιζόμενου αγροτεμαχίου.  
 Ο Ιδιοκτήτης

<b>ΤΟΠΟΓΡΑΦΙΚΟ ΔΙΑΓΡΑΜΜΑ</b>	
<b>ΙΔΙΟΚΤΗΣΙΑΣ</b>	
<b>ΚΩΝΣΤΑΝΤΙΝΙΑ ΒΛΑΣΗ ΤΟΥ ΙΩΑΝΝΗ</b>	
ΘΕΣΗ : ΠΑΤΗΜΑΤΑ Τ.Κ. ΘΡΟΦΑΡΙΟΥ ΔΗΜΟΥ ΕΥΛΟΚΑΣΤΡΟΥ	
E = 2523.67τ.μ.	
ΚΟΡΙΝΘΟΣ 20/ 01/ 2015 Ο ΜΗΧΑΝΙΚΟΣ	
<b>Κλίμακα 1:250</b>	