# ΑΓΡΟΚΤΗΜΑ ΚΑΤΩ ΠΤΕΡΙΑΣ

## ΑΓΡΟΤΕΜΑΧΙΟ ΥΠ.ΑΡΙΘΜ.91

## ΚΛΙΜΑΚΑ 1:500

Προβολή:Εγκάρσια Μερκατορική
Ελλειψοειδές αναφοράς: GRS 80
Κλίμακα 1:500

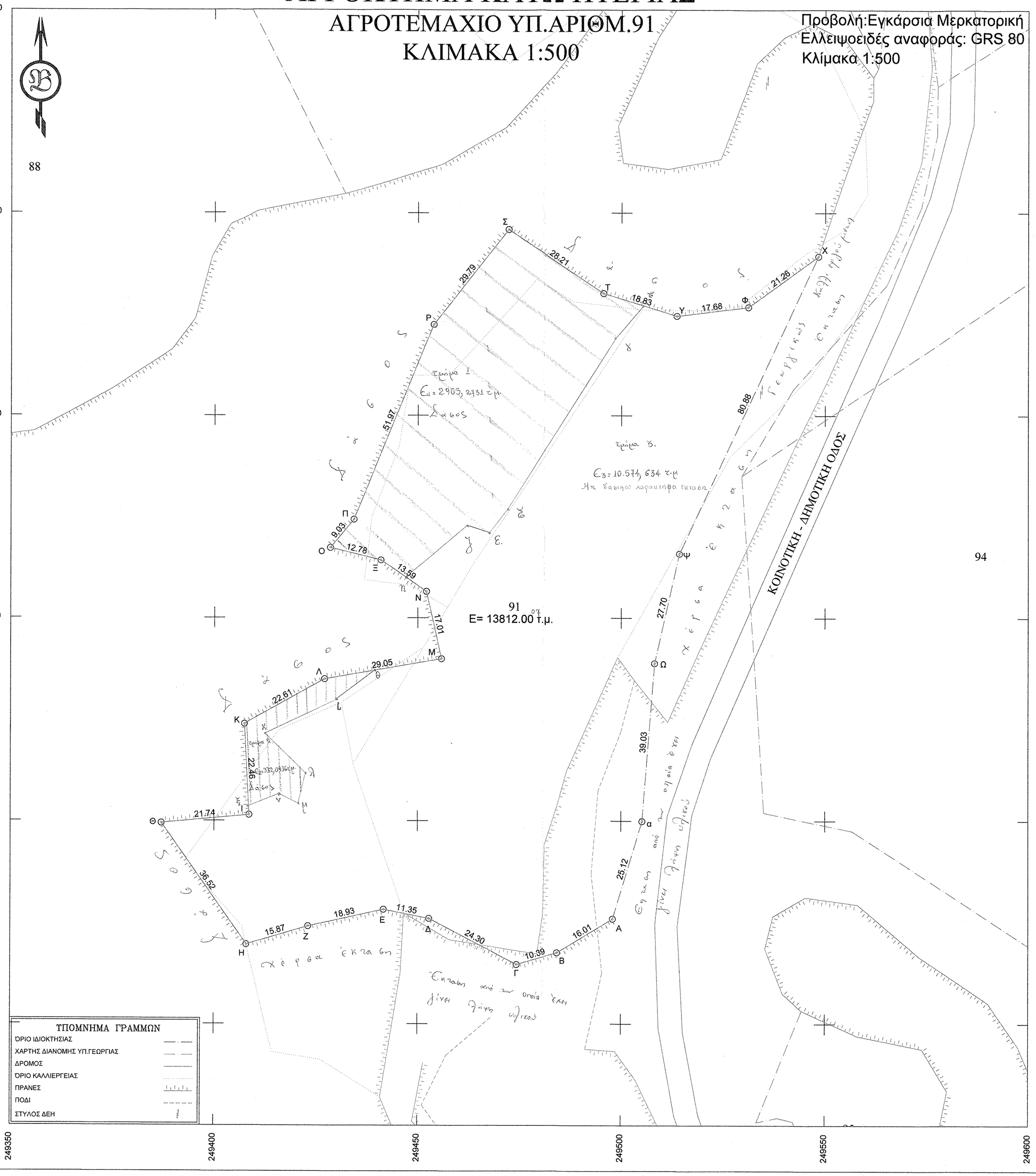


| ΤΠΟΜΝΗΜΑ ΓΡΑΜΜΩΝ | |
|---|---|
| ΟΡΙΟ ΙΔΙΟΚΤΗΣΙΑΣ | |
| ΧΑΡΤΗΣ ΔΙΑΝΟΜΗΣ ΥΠ.ΓΕΩΡΓΙΑΣ | |
| ΔΡΟΜΟΣ | |
| ΟΡΙΟ ΚΑΛΛΙΕΡΓΕΙΑΣ | |
| ΠΡΑΝΕΣ | |
| ΠΟΔΙ | |
| ΣΤΥΛΟΣ ΔΕΗ | |

ΑΠΟΣΠΑΣΜΑ ΧΑΡΤΗ ΓΥΣ 1:50000 ΟΔΟΠΟΡΙΚΟ

ΑΠΟΣΠΑΣΜΑ ΧΑΡΤΗ ΤΠΟΤΡΓΕΙΟΥ ΓΕΩΡΓΙΑΣ 63
ΑΓΡΟΚΤΗΜΑΤΟΣ ΚΑΤΩ ΠΤΕΡΙΑΣ
ΚΛΙΜΑΚΑ 1:5000

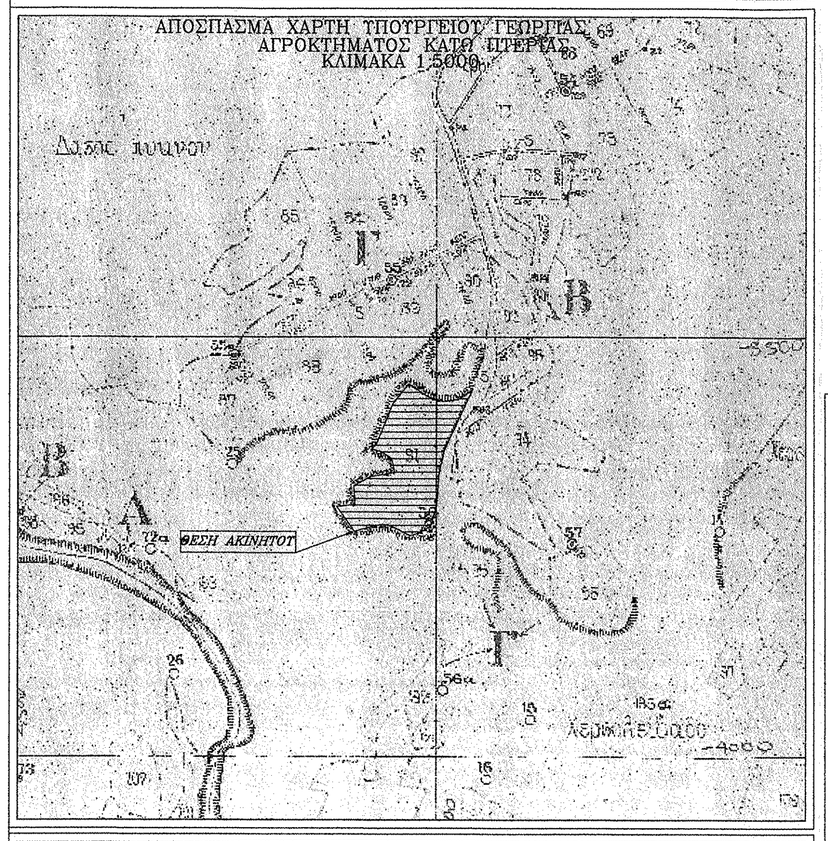


ΑΠΟΣΠΑΣΜΑ ΧΑΡΤΗ Τ.Τ.Σ. 1:5000

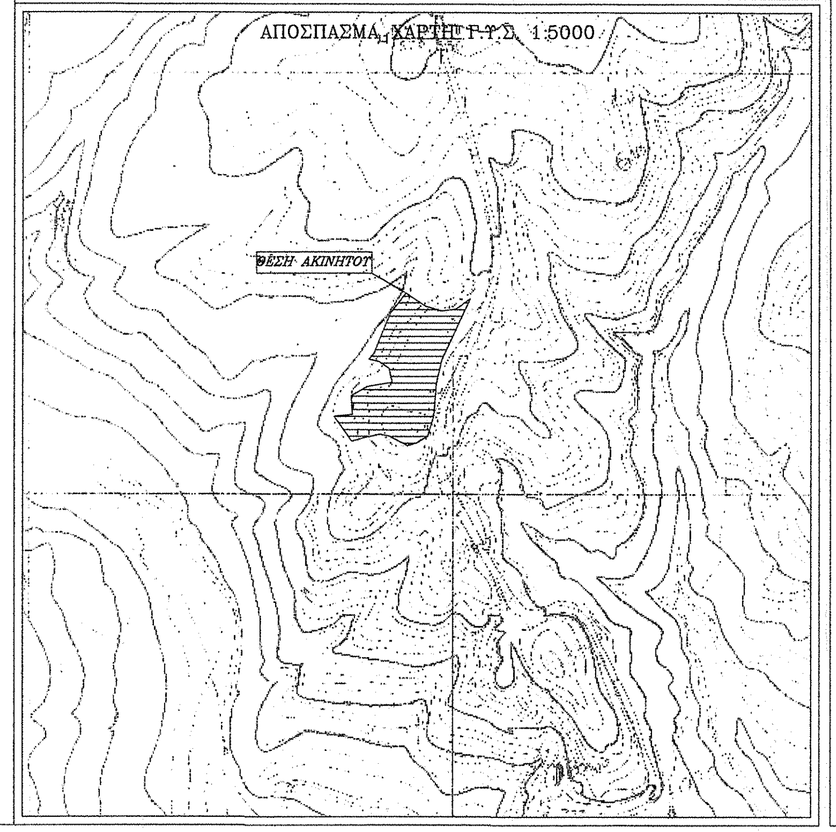


**ΥΠΟΜΝΗΜΑ ΤΡΟΠΟΠΟΙΗΣΗΣ**

**Τμήμα 1** με στοιχεία (Ξ, Ο, Π, Ρ, Σ, Τα, β, γ, δ, ε, ζ, η, Ξ) εμβαδού Ε1=2.905,2731 τ.μ.
και **τμήμα 2** με στοιχεία (Κ, Λ, Θ, ι, κ, λ, μ, ν, ξ, Κ) εμβαδού Ε2=332,0936 τ.μ.:
**Δάση** της παρ. 1 του άρθρου 3 του Ν. 998/79 ως ισχύει σήμερα
**Τμήμα 3** (Α, Β, Γ, Δ, Ε, Ζ, Η, Θ, Ι, ν, μ, λ, κ, ι, Θ, Μ, Ν, η, ζ, ε, δ, γ, β, Υ, Φ, Χ, Ψ, Ω, α, Α) εμβαδού 10.574,634 τ.μ.: **Μη δασικού χαρακτήρα έκταση**
της παρ. 6 (περ. α, β & καμία των περιπτώσεων) του άρθρου 3 του Ν. 998/79
ως ισχύει σήμερα

Πίνακας συντ/νων κορυφών τροποποίησης

| Κορυφή | Χ (ΕΓΣΑ'87) | Υ (ΕΓΣΑ'87) |
|---|---|---|
| β | 249505,0814 | 4489227,1830 |
| γ | 249498,3502 | 4489219,3456 |
| δ | 249472,0000 | 4489177,0000 |
| ε | 249467,4778 | 4489171,1212 |
| ζ | 249462,0000 | 4489173,0000 |
| η | 249446,9674 | 4489160,1149 |
| θ | 249439,4138 | 4489137,0604 |
| ι | 249430,0000 | 4489130,0000 |
| κ | 249412,6685 | 4489121,2253 |
| λ | 249422,6492 | 4489111,7408 |
| μ | 249420,9523 | 4489104,1617 |
| ν | 249416,1077 | 4489106,5831 |
| ξ | 249408,5529 | 4489103,5176 |

ΕΛΕΓΧΘΗΚΕ ΚΑΙ ΔΙΟΡΘΩΘΗΚΕ
Καστοριά 21-07-2015
Η Δασολόγος

Παπαμήλιου Ιωάννα

| ΠΙΝΑΚΑΣ ΣΤ/ΝΩΝ ΤΕΜΑΧΙΟΥ ΣΤΟ ΕΓΣΑ 87 | | | ΠΙΝΑΚΑΣ ΣΤ/ΝΩΝ ΤΕΜΑΧΙΟΥ ΣΤΟ ΕΓΣΑ 87 | | |
|---|---|---|---|---|---|
| Κορυφή | Χ | Υ | Κορυφή | Χ | Υ |
| Α | Χ=249497.9697 | Υ=4489075.8707 | Ξ | Χ=249440.9534 | Υ=4489164.3087 |
| Β | Χ=249484.2951 | Υ=4489067.5493 | Ο | Χ=249428.5415 | Υ=4489167.3436 |
| Γ | Χ=249474.3224 | Υ=4489064.6299 | Π | Χ=249434.284 | Υ=4489174.3127 |
| Δ | Χ=249452.8084 | Υ=4489075.9232 | Ρ | Χ=249453.8592 | Υ=4489222.4562 |
| Ε | Χ=249441.6798 | Υ=4489078.1475 | Σ | Χ=249472.2038 | Υ=4489245.9268 |
| Ζ | Χ=249423.1976 | Υ=4489074.0316 | Τ | Χ=249495.5759 | Υ=4489230.1285 |
| Η | Χ=249407.9863 | Υ=4489069.5158 | Υ | Χ=249513.565 | Υ=4489224.556 |
| Θ | Χ=249387.0168 | Υ=4489099.4094 | Φ | Χ=249531.1091 | Υ=4489226.7254 |
| Ι | Χ=249408.6654 | Υ=4489101.4265 | Χ | Χ=249548.284 | Υ=4489239.2527 |
| Κ | Χ=249407.4585 | Υ=4489123.8512 | Ψ | Χ=249514.257 | Υ=4489165.8823 |
| Λ | Χ=249427.1755 | Υ=4489134.9155 | Ω | Χ=249508.1884 | Υ=4489138.8514 |
| Μ | Χ=249455.7886 | Υ=4489139.9302 | α | Χ=249505.1481 | Υ=4489099.9395 |
| Ν | Χ=249452.101 | Υ=4489156.5351 | | | |

**ΕΡΓΟΔΟΤΗΣ :**

**ΕΡΓΟ :** ΟΡΙΟΘΕΤΗΣΗ ΑΚΙΝΗΤΟΥ

**ΘΕΣΗ :** ΑΓΡΟΚΤΗΜΑ ΚΑΤΩ ΠΤΕΡΙΑΣ


ΑΝΤΩΝΙΑΔΗΣ ΒΑΣΙΛΕΙΟΣ
ΑΓΡΟΝΟΜΟΣ ΤΟΠΟΓΡΑΦΟΣ ΜΗΧΑΝΙΚΟΣ

ΤΕΧΝΙΚΟ ΓΡΑΦΕΙΟ | ΚΑΣΤΟΡΙΑ / ΑΛ.ΚΟΜΝΗΝΟΥ 7 / Τηλ:2467022144 / fax:2467022147/ Κιν:6972692935


ΘΕΜΑ ΣΧΕΔΙΟΥ

**ΤΟΠΟΓΡΑΦΙΚΟ ΔΙΑΓΡΑΜΜΑ**

ΑΡΙΘΜΟΣ ΣΧΕΔΙΟΥ

**Τ-1**

ΕΛΕΓΧΘΗΚΕ ΚΑΙ ΔΙΟΡΘΩΘΗΚΕ
Καστοριά ..21/..7..../2015.....
Αυτά.....που εγήρηνε την αυτοψία

**ΚΛΙΜΑΚΑ ΣΧΕΔΙΟΥ:** 1:500

**ΧΡΟΝΟΣ ΜΕΛΕΤΗΣ :** ΜΑΡΤΙΟΣ 2015

| Ο ΣΥΝΤΑΞΑΣ | ΘΕΩΡΗΣΗ |
|---|---|
| | Το παρόν συνοδεύει την 3506/3/29/21-7-2015 απόφασή μας Καστοριά.....21-07-2015. Ο Προϊστάμενος Δ/νσης Δασών |

Χρήστος Διάμης
Δασολόγος