ΑΠΟΣΠΑΣΜΑ ΦΥΛΛΟΥ ΧΑΡΤΗ ΓΥΣ(7256/8)
ΚΛΙΜΑΚΑΣ 1:5000

ΘΕΣΗ ΙΔΙΟΚΤΗΣΙΑΣ

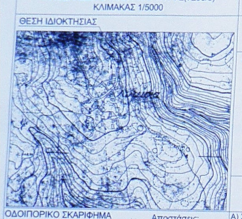

ΟΔΟΙΠΟΡΙΚΟ ΣΧΑΡΙΦΗΜΑ

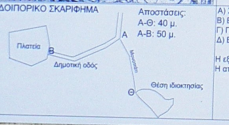

ΠΙΝΑΚΑΣ ΤΕΧΝΙΚΩΝ ΣΤΟΙΧΕΙΩΝ

ΠΙΝΑΚΑΣ ΣΥΝΤΕΤΑΓΜΕΝΩΝ ΚΟΡΥΦΩΝ ΓΗΠΕΔΟΥ
(εξαρτημένων από το κρατικό δίκτυο κατά Ν.4178/13)

Κορυφή	Χ	Υ
1	310276.364	4366670.416
2	310282.253	4366670.319
3	310301.523	4366681.002
4	310296.967	4366681.163
5	310291.867	4366674.784
6	310291.805	4366674.200
7	310273.264	4366663.558
8	310272.021	4366663.578
9	310271.797	4366670.800
10	310277.940	4366663.510
11	310282.040	4366670.371
12	310310.196	4366648.833
13	310309.009	4366646.784
14	310294.013	4366658.045
15	310289.013	4366658.045
16	310286.812	4366660.189
17	310284.161	4366670.714
18	310282.729	4366674.840

ΤΕΧΝΙΚΗ ΠΕΡΙΓΡΑΦΗ

Α) ΣΥΣΤΗΜΑ ΣΥΝΤΕΤΑΓΜΕΝΩΝ: ΕΓΣΑ 87
Β) ΕΛΛΕΙΨΟΕΙΔΕΣ ΑΝΑΦΟΡΑΣ: GRS 80
Γ) ΠΡΟΒΟΛΗ: ΕΓΚΑΡΣΙΑ ΜΕΡΚΑΤΟΡΙΚΗ
Δ) ΕΜΒΑΔΟΝ ΓΗΠΕΔΟΥ: 840.86 τ.μ.

Η εξάρτηση έγινε από το κρατικό δίκτυο
Η αποτύπωση έγινε με διπλόσυχνο GPS

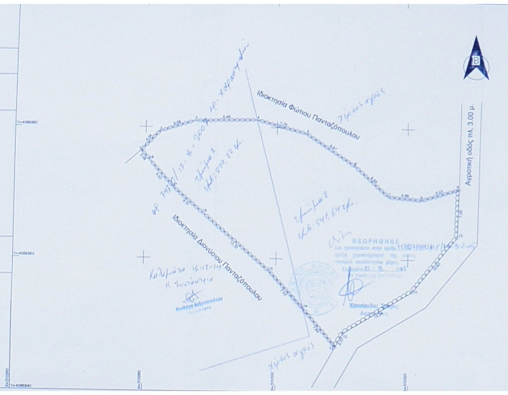

ΔΗΛΩΣΗ ΜΗΧΑΝΙΚΟΥ Ν.651/77, Ν.1337/83

Ο υπογεγραμμένος ΝΤΑΡΖΑΝΟΣ ΦΩΤΙΟΣ Τοπογράφος Μηχανικός δηλώνω υπεύθυνα ότι το γήπεδο που φαίνεται στο παρόν τοπογραφικό διάγραμμα με τα στοιχεία 1,2,...,18,1,βρίσκεται εκτός σχεδίου και εκτός προ 23 ορίων οικισμού Λυκάσσας, δήμου μεσσήνης είναι μη ήριο και μη οικοδομήσιμο σύμφωνα με τις κείμενες πολεοδομικές διατάξεις και δεν αποτελεί τμήμα μεγαλυτέρας εκτάσεως (άρμος ελέγχου ιπλων).Επίσης δηλώνω ότι το παρόν γήπεδο δεν βρίσκεται σε ζώνη οικιστικού ελέγχου ούτε σε γενικό πολεοδομικό σχέδιο δεν έχει γίνει πράξη εφαρμογής άρα δεν οφείλει εισφορά σε γη και σε χρήμα.

Ο ΔΗΛΩΝ

ΔΗΛΩΣΗ ΙΔΙΟΚΤΗΤΗ ΥΠΟΔΕΙΞΗΣ ΟΡΙΩΝ

(Της παρ. 7 του άρθρου 5 του Π.Δ. 8-7-93 ΦΕΚ 795Β/13-7-93)

Ο υπογεγραμμένος ΑΘΑΝΑΣΙΟΣ ΤΣΑΛΤΑΣ, ιδιοκτήτης του εμφανιομένου στο παρόν τοπογραφικό διάγραμμα οικοπέδου ευθύνομαι για την ακρίβεια των δηλωμένων αυτού ορίων και για την ύπαρξή και την απ'αι του δικαιωμάτος μου να ζητήσω την έκδοση οικοδομικής άδειας.

Ο ΔΗΛΩΝ

ΟΡΟΙ ΔΟΜΗΣΗΣ

Σύμφωνα με το Π.Δ. 24.5.85 (ΦΕΚ 270 Δ της 31.5.85)

Κατά κανόνα:
α) Άρτια και οικοδομήσιμα θεωρούνται τα γήπεδα με ελάχιστο εμβαδόν 4000 τ.μ.
β) Για γήπεδα που έχουν πρόσωπο σε δασικές, επαρχιακές οδικές, δημοτικές οδούς ελάχιστο πρόσωπο 45 μ., ελάχιστο βάθος 50 μ. ελάχιστο εμβαδόν 4000 τ.μ.
Γκαλαστά κάλυψης: 10%
Μέγιστο ύψος οικοδομών : 7.5 μ.(+1.20μ στέγη)

ΤΕΧΝΙΚΟ ΓΡΑΦΕΙΟ
ΝΤΑΡΖΑΝΟΣ ΦΩΤΙΟΣ
ΤΟΠΟΓΡΑΦΟΣ ΜΗΧΑΝΙΚΟΣ
Α' ΤΑΞΗΣ ΑΣΚΗΣΗΣ ΔΙΠ. ΜΗΧΑΝΙΚΟΣ
ΤΗΛ. 2721070507,6937900006

ΕΡΓΟ:
ΑΠΟΤΥΠΩΣΗ ΙΔΙΟΚΤΗΣΙΑΣ

ΕΡΓΟΔΟΤΗΣ:
ΑΘΑΝΑΣΙΟΣ ΤΣΑΛΤΑΣ

ΘΕΣΗ ΙΔΙΟΚΤΗΣΙΑΣ: Αλωνι
ΕΚΤΟΣ ΣΧΕΔΙΟΥ ΚΑΙ ΕΚΤΟΣ ΠΡΟ 23 ΟΡΙΩΝ ΟΙΚΙΣΜΟΥ ΛΥΚΑΣΣΑΣ, Δ.Ε. ΠΕΤΑΛΙΔΙΟΥ,Δ.ΜΕΣΣΗΝΗΣ,ΜΕΣΣΗΝΙΑΣ

ΚΛΙΜΑΚΑ 1/200 ΝΟΕΜΒΡΙΟΣ 2014

ΘΕΜΑ ΣΧΕΔΙΟΥ: ΤΟΠΟΓΡΑΦΙΚΟ ΔΙΑΓΡΑΜΜΑ ΙΔΙΟΚΤΗΣΙΑΣ
ΑΡ.ΣΧΕΔΙΟΥ: Α1

ΣΦΡΑΓΙΔΑ - ΥΠΟΓΡΑΦΗ:
ΕΛΕΓΧΟΣ:

ΦΩΤΙΟΣ ΝΤΑΡΖΑΝΟΣ
ΤΟΠΟΓΡΑΦΟΣ ΜΗΧΑΝΙΚΟΣ Α.Μ.
ΑΡΙΘ. ΜΗΤΡΩΟΥ ΤΕΕ 114111
ΑΦΜ: 140154822 ΔΟΥ: ΠΑΛΑΙΟΚΑΣΤΡΑ
ΤΗΛ.: 27210 71603, 6937900 23 55 998