ΦΩΤΟΓΡΑΦΙΑ ΑΠΟ ΘΕΣΗ ΛΗΨΗΣ 1

ΦΩΤΟΓΡΑΦΙΑ ΑΠΟ ΘΕΣΗ ΛΗΨΗΣ 2

ΦΩΤΟΓΡΑΦΙΑ ΑΠΟ ΘΕΣΗ ΛΗΨΗΣ 3

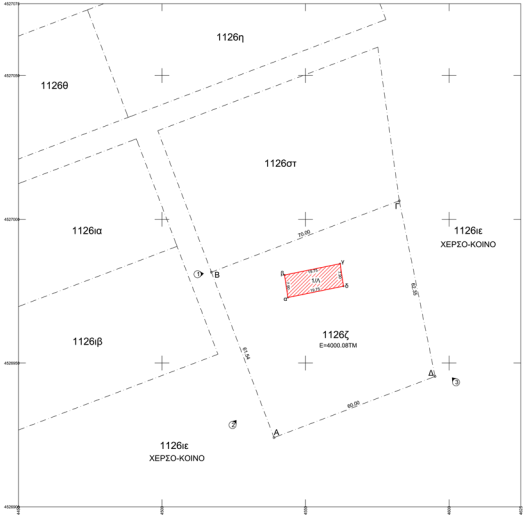

ΥΠΟΜΝΗΜΑ ΣΥΜΒΟΛΩΝ/ΣΗΜΟΥ

- υπάρχον κτίριο
- κατεδαφιστέο κτίριο
- όρια ιδιοκτησίας
- οικοδομική γραμμή
- περιμετρική
- συμφωνημένη γραμμή
- ρυμοτόμηση
- κύρια οικοσκευή
- δευτερεύουσα οικοσκευή
- υφιστάμενο περιφράγμα
- Θέση λήψης φωτογραφίας
- + 147.30

ΚΟΡΥΦΕΣ ΑΠΟΤΥΠΩΣΗΣ ΕΓΣΑ87		
ΑΡ.	X	Y
A	364439.022	4529854.072
B	364452.551	4529865.432
Γ	364432.051	4527918.432
Δ	364406.129	4529881.342
Ε = 4000.08 μ.		

ΚΟΡΥΦΕΣ ΑΠΟΣΤΑΣΙΑΚΟΥ		
ΑΠΟ (Β-Α)=Β-Α=Γ-Α=Δ-Α		
ΑΡ.	X	Y
1	1350.318	1329.000
2	1350.318	1329.000
3	1350.318	1329.000
4	1350.318	1329.000
Ε = 4000.08 τμ		

ΚΟΡΥΦΕΣ ΑΤΡΥΓΟΥ ΕΓΣΑ87		
ΑΡ.	X	Y
5	364543.865	4529972.814
6	364502.334	4529934.550
7	364432.334	4529894.550
8	364463.331	4529976.740
Ε =159.88 τμ		

ΔΗΛΩΣΗ ΙΔΙΟΚΤΗΤΗ (Ν. 4030/2011)

η κάτωθι υπογεγραμμένη

Ιδιοκτήτρια του ακινήτου που απεικονίζεται στο τοπογραφικό διάγραμμα "Α-Β-Γ-Δ-Α" του 1:500 και εμβαδόν 4000.08τμ, που βρίσκεται στην περιοχή/τοπ.θέση/οδό της Δημοτικής ενότητας "Λιτόχωρο" του τέως Δήμου Παιονίας Π.Ε. Κιλκισίου Μακεδονίας υποβοήθησε από εμένα, και ειδικότερα για την οικοδομική αδεια που θέλουμε/ουμε αρίστη του γεωτεχνικού και για την επαφή και του κατά του διακόμματος μου σε Ζητήμα του ακίνητου Δήμητης.

Ο ΔΗΛΩΣΑΣ

ΕΜΒΑΔΟΝ ΓΕΩΤΕΜΑΧΙΟΥ: Ε Α-Β-Γ-Δ-Α =4000.08τμ

ΠΑΡΑΤΗΡΗΣΕΙΣ:

1. Τα δεδομένα είναι εντοπισμένα στο κρατικό σύστημα συντεταγμένων ΕΓΣΑ' 87
2. Οι συντεταγμένες των κορυφών των υποδομήσεων εκκλησιού από τις συντεταγμένες
3. Οι συντεταγμένες των κορυφών των υποδομήσεων εκκλησιού από τις συντεταγμένες
ΤΥΠΟΣ: ΔΕΠΟΡΤΑΜΕΝΑ με συντεταγμένες Ε=ΚΟΡΥΦΗ ΠΕ 588, 4529854.514, 64.917) και ΤΥΠΟΣ ΟΚΤΩ ΠΑΝΟΥΡΓΙΑ με συντεταγμένες (χ,ψ)=(364420.999, 4529913.556, 64.971)

ΑΠΟΣΠΑΣΜΑ ΕΥΡΥΤΕΡΗΣ ΠΕΡΙΟΧΗΣ

ΟΡΟΙ ΔΟΜΗΣΗΣ

ΕΚΤΟΣ ΟΡΙΩΝ ΟΙΚΙΣΜΟΥ (Π.Δ. 24.05.1985 - ΦΕΚ 270Δ / 27.05.1985 & Ν. 3212 - ΦΕΚ 308Α / 31.12.2003)

Αρτιότητα κατά κλάσεις: (για τμήματα σε συνεχόμενη δόμηση)
Ελάχιστο=4000τμ – Πρόσωπο=35.00 - Βάθος=100.00μ

Αρτιότητα κατά παρεκκλίσεις (χωρίς τυχόντες σε δόμηση
Ελάχιστο =4000τμ
για κτίρια Γεωργικής Δασικής, Εθνικής Επιχειρικές, Δομητικής και Κοινοτικής ιδιοκτησίας
και σε εγκαταλειμμένα τμήματα τους και σε αδιαφόρευτους τμηματές)
Ελάχιστο=2000τμ – Πρόσωπο=18.00 - Βάθος=100.00μ

Αρτιότητα κατά παρεκκλίσεις (χωρίς τυχόντες σε δόμηση
Ελάχιστο =4000τμ
για κτίρια Γεωργικής Δασικής, Εθνικής Επιχειρικές, Δομητικής και Κοινοτικής ιδιοκτησίας
και σε εγκαταλειμμένα τμήματα τους και σε αδιαφόρευτους τμηματές)
Ελάχιστο=1500τμ – Πρόσωπο=15.00 - Βάθος=100.00μ

ΖΩΝΗ ΔΟΜΗΣΗΣ ΚΤΗΝΟΤΡΟΦΙΚΩΝ ΕΓΚΑΤΑΣΤΑΣΕΩΝ:

Κάλυψη: 10%
Όγκος: 30%
Ύψος: 7.50μ
Απομάκρυνση από όρια: 10.00μ

ΑΠΟΣΠΑΣΜΑ ΧΑΡΤΗ ΔΙΑΝΟΜΗΣ - ΑΠΟΣΤΑΣΗ ΑΠΟ ΟΙΚΙΣΜΟ

ΚΛΙΜΑΚΑ 1/5000

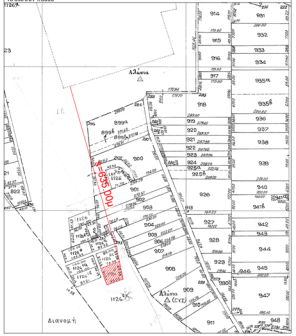

ΑΠΟΣΠΑΣΜΑ ΕΥΡΥΤΕΡΗΣ ΠΕΡΙΟΧΗΣ (Φ.Χ. ΓΥΖ ΚΟΥΦΑΛΙΑ 3364-1)

ΚΛΙΜΑΚΑ 1/5000

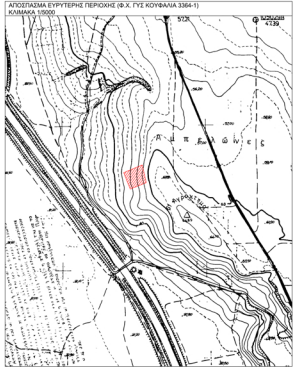

ΑΝΑΛΥΣΗ ΔΙΑΝΟΜΗΣ (Α. 68/1975)

Χρήσεις κτιρίων με Α' κύρια και Β' συμπληρωματική με σπουρά "Α-Β-Γ-Δ-Α" και με εμβαδόν 4000.08τμ, που βρίσκεται στην συμπεριφορά Λιτόχωρο της Δημοτικής Ενότητας "Λιτόχωρο"

α) Κατοικίες μόνιμης ή εποχικής διαμονής Μακεδονίας και.

α) είναι τόρα και ανεκβαζόμενα κατά κανόνα ως τρεις το εμβαδόν και τις δεκτόπιους αύξησης με τις πολεοδομικές διατάξεις που ισχύουν σήμερα.

β) βρίσκονται εκτός σχεδίου, εκτός ορίων οικισμού Λιτόχωρο και εκτός ΖΟΕ

γ) δεν εμπίπτουν στις διατάξεις του νόμου 1337/83 περί απαγορεύσεων και αναρχίας

δ) απέχουν τουλάχιστον 500 μέτρα από τα όρια των οικισμών και τουλάχιστον 200+½ κτιακής φυσικού ορίου.

ε) εκτός αυτών δεν επιτρέπονται κτίρια για άλλες χρήσεις εκτός της διαμονής τους

ζ) δεν εμπίπτουν τουμπτικά κατηγορίας - στρατιωτικές ως απόστασης ή κλίμ.

η) υποπίπτουν από βιομηχανίες βιοτεχνίες μη γεωτεχνικών ενδιαφέροντος χωρίς περιορισμό

θ) υποπίπτουν από τουριστικές εγκαταστάσεις μικρής δυναμικότητας = 150μ

ι) δεν εμπίπτουν σποράδα συνεχούς χωρίς σε απόσταση < 100μ

κ) υποπίπτουν από Επιχειρικές δράσεις και αδιαφόρευτες εκτικές χωρίς περιορισμό

λ) δεν εμπίπτουν σε ζώνη προστασίας αρχαιοτήτων

μ) δεν εμπίπτουν σε οικισμό για χωρίς ΦΕΚ-2000 κατάλογος, σε απόσταση < 100μ, και

ν) τμήμα του περιπτώματος βρίσκεται σε περιοχή NATURA 2000 σύμφωνα με τους προηγούμενους μέρης που διαθετώνει καθώς δεν έχει απο περιβάλ. προϋπάρχοντα του αρθρο NATURA 2000.

Ο ΜΗΧΑΝΙΚΟΣ

Έργο:

ΑΔΕΙΑ ΛΕΙΤΟΥΡΓΙΑΣ ΣΤΑΒΛΙΚΗΣ ΕΓΚΑΤΑΣΤΑΣΗΣ ΣΤΟ ΑΓΡΟΚΤΗΜΑ ΑΣΠΡΟΥ ΠΑΙΟΝΙΑΣ

Ιδιοκτήτης: *ΣΤΕΦΑΝΙΔΗΣ ΣΤΕΡΓΙΟΣ*

Έργο: *ΑΔΕΙΑ ΛΕΙΤΟΥΡΓΙΑΣ ΣΤΑΒΛΙΚΗΣ ΕΓΚΑΤΑΣΤΑΣΗΣ ΣΤΟ ΑΓΡΟΚΤΗΜΑ ΑΣΠΡΟΥ ΠΑΙΟΝΙΑΣ*

Διεύθυνση: *ΑΓΡΟΚΤΗΜΑ ΑΣΠΡΟΥ ΠΑΙΟΝΙΑΣ*

Μελετητές

ΑΝΑΣΤΑΣΙΑΔΗΣ ΓΕΩΡΓΙΟΣ
ΠΟΛΙΤΙΚΟΣ ΜΗΧΑΝΙΚΟΣ

ΗΜΕΡΟΜΗΝΙΑ ΜΕΛΕΤΗΣ	I: Προμελέτη	II: Οριστική μελέτη	III: Μελέτη εφαρμογής
07/2015	Α: Αρχιτεκτονικά	Σ: Στατικά	Η/Μ: Η-Μηχ/γικά

Φύλο: *ΤΟΠΟΓΡΑΦΙΚΟ ΔΙΑΓΡΑΜΜΑ*

Κλίμακα: *1/500*

Α.Σ.: *Α 1*

Σχεδίασε:

ΑΝΑΣΤΑΣΙΑΔΗΣ Ι. ΓΕΩΡΓΙΟΣ
ΔΙΠΛΩΜ. ΠΟΛΙΤΙΚΟΣ ΜΗΧΑΝΙΚΟΣ
ΠΟΛΙΤΕΥΚΝΙΚΟΣ ΣΧΟΛΗΣ Α.Π.Θ.
ΜΕΛΕΤΕΣ Ε&Α, ΒΙΒΛΙΟ Α&Β, ΕΞΟΔΙΜΑΤ ΔΟΥ, ΕΜΒΑΔ
ΠΑΝΑΓΟΥΤΟΥ & ΠΟΥΛΥΖΕΡΟ – ΚΟΜΟΣ
ΤΗΛ: 2243023001 ΦΑΞ: 2243022225