ΑΠΟΣΠΑΣΜΑ ΟΡΘΟΦΩΤΟΧΑΡΤΗ ΚΛ. 1:5000



Α.1. ΠΙΝΑΚΑΣ ΣΥΝΤΕΤΑΓΜΕΝΩΝ ΚΟΡΥΦΩΝ ΓΕΩΤΕΜΑΧΙΟΥ (Ε.Γ.Σ.Α. ' 87)

Κορυφή	X	Y	Li,i+1
A	381460.25	4308241.92	--
B	381492.67	4308256.21	35.43
Γ	381512.45	4308263.63	21.13
Δ	381523.89	4308265.50	11.59
E	381550.17	4308266.72	26.31
Z	381561.83	4308263.75	12.03
H	381562.05	4308241.09	22.66
Θ	381558.16	4308220.96	20.50
I	381559.41	4308175.06	45.91
K	381561.72	4308162.78	12.50
Λ	381561.53	4308137.20	25.57
M	381562.81	4308117.62	19.63
N	381518.77	4308114.09	44.18
Ξ	381509.44	4308112.29	9.50
O	381488.65	4308107.24	21.39
Π	381481.02	4308133.36	27.21
P	381481.30	4308149.53	16.17
Σ	381473.15	4308155.72	10.23
T	381479.24	4308162.75	9.30
Y	381470.76	4308206.00	44.07
A	381460.25	4308241.92	37.43

Β.1. ΕΜΒΑΔΟΜΕΤΡΗΣΗ

i. *Σύμφωνα με σημερινή εμβαδομέτρηση*
Με τη βοήθεια των ορθογώνιων συντεταγμένων των κορυφών του:
$E=\frac{1}{2}\ \Sigma\ (Xi+Xi+1)\ \ (Yi-Yi+1)$
E=A-B-....-Y -A = 12.747,32 τ.μ.

ii. *Κατά τίτλους ιδιοκτησίας*
Διανομή κληρονομιάς 9056/26-06-1987 Συμ.φου Καλλιθέας Χριστόφορου Φράγκου
Ε=8.000,00 τ.μ. (Δ)

ΠΑΡΑΤΗΡΗΣΕΙΣ
1. Το διάγραμμα είναι ενταγμένο στο κρατικό σύστημα συντεταγμένων ΕΓΣΑ '87
2. Οι διαστάσεις και το εμβαδό υπολογίστηκαν αναλυτικά από τις συντεταγμένες των κορυφών
3. Για τις μετρήσεις χρησιμοποιήθηκε διπλόσυχνο γεωδαιτικό GPS. Η ακρίβεια των μετρήσεων όσον αφορά οριζοντιογραφικά είναι 1cm ±1ppm και υψομετρικά 2cm ±1ppm

Β.2. ΔΗΛΩΣΗ ΙΔΙΟΚΤΗΤΗ (Ν. 4030/2011)

Ο κάτωθι υπογεγραμμένος δηλώνω ότι:
- Τα αρχικά και υλοποιημένα όρια του γεωτεμαχίου με στοιχεία "Α-Β-...-Υ-Α", με εμβαδό 12.747,32 τ.μ. που βρίσκεται στην εκτός σχεδίου θέση "ΑΝΥΔΡΟ-ΛΕΥΚΑ" Δ.Κ. Στυλίδας Δ.Ε. Στυλίδας του Δήμου Στυλίδας, υπεδείχθησαν από εμένα και αποτυπώνονται στο παρόν τοπογραφικό διάγραμμα.
- Ευθύνομαι για την ακρίβεια των δηλουμένων ορίων του γεωτεμαχίου.

Ο ΔΗΛΩΝ

Γ.1. ΕΓΚΡΙΣΕΙΣ ΓΕΩΤΕΜΑΧΙΟΥ

ΑΠΟΣΠΑΣΜΑ ΧΑΡΤΗ Γ.Υ.Σ. ΕΥΡΥΤΕΡΗΣ ΠΕΡΙΟΧΗΣ ΚΛ. 1:5.000 (5354-7)

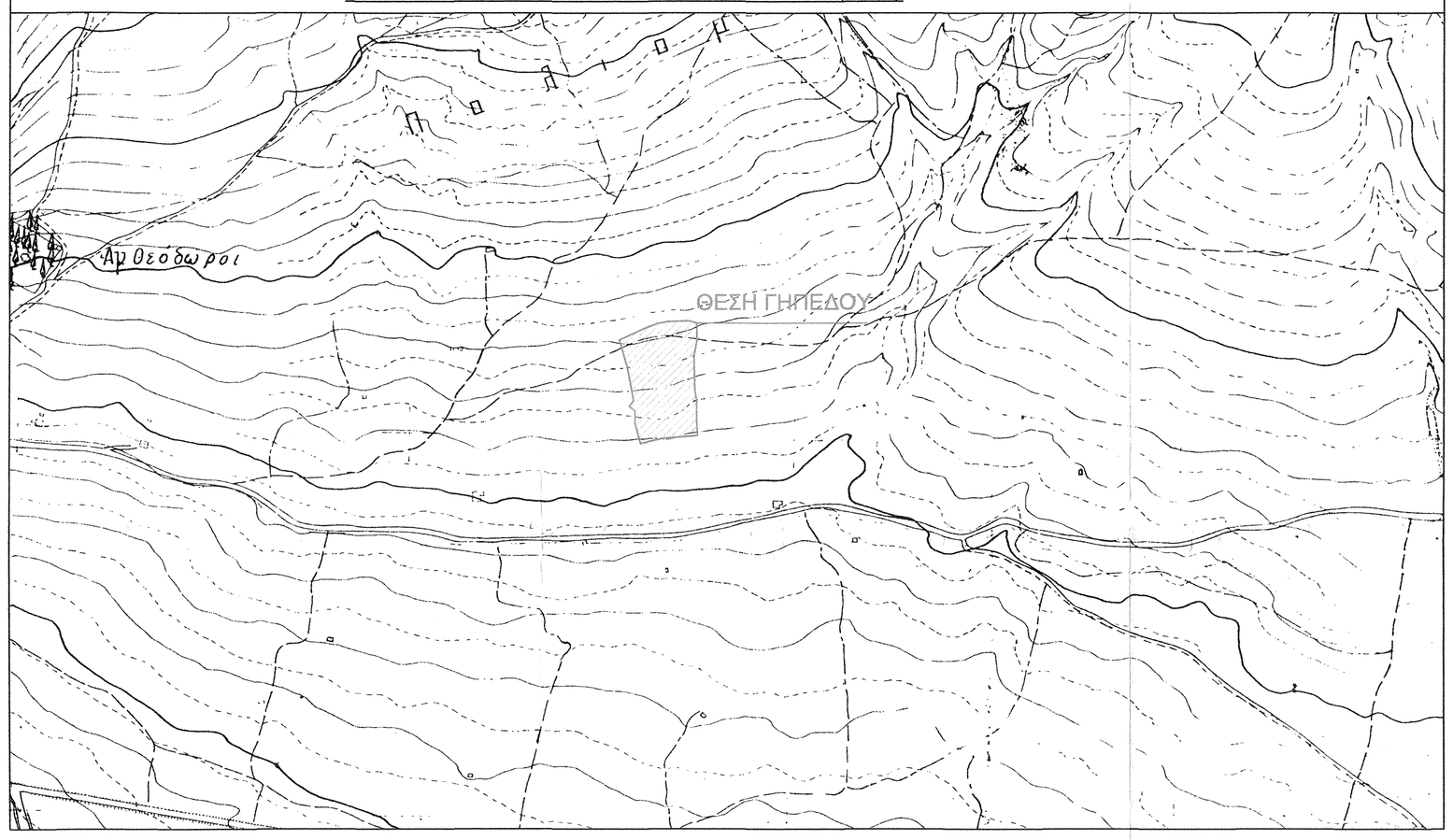

ΑΠΟΣΠΑΣΜΑ ΧΑΡΤΗ Γ.Υ.Σ. ΕΥΡΥΤΕΡΗΣ ΠΕΡΙΟΧΗΣ ΚΛ. 1:50.000 (292)

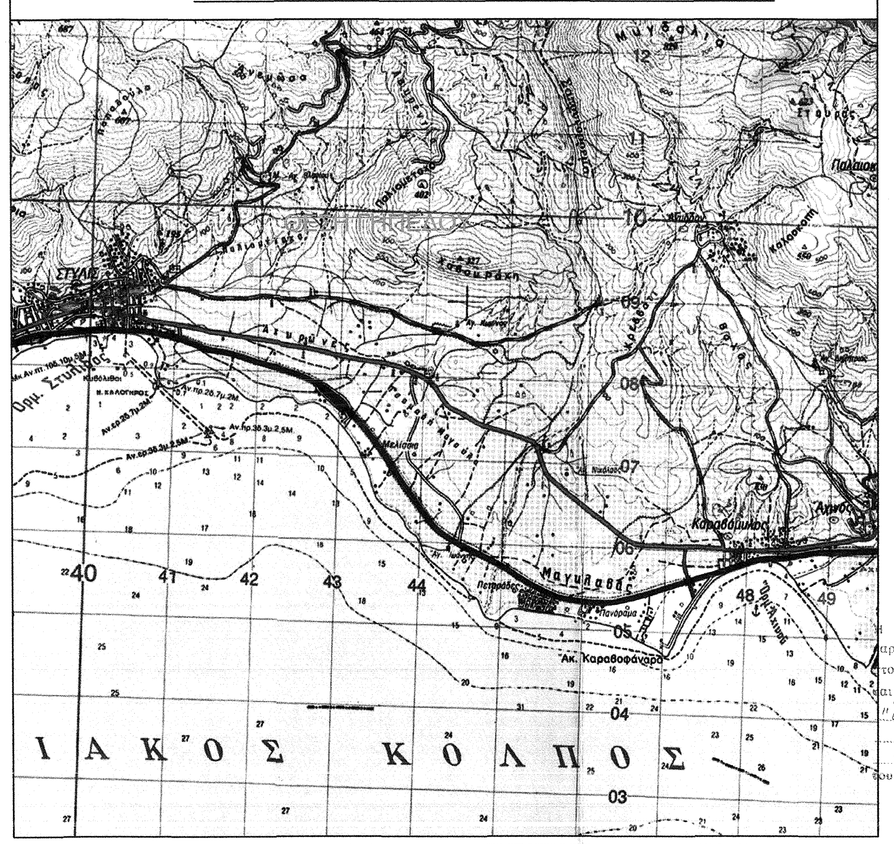

ΥΠΟΜΝΗΜΑ ΣΥΜΒΟΛΩΝ

- κορυφή γεωτεμαχίου
- στύλος δεη
- υψόμετρα
- υπάρχον κτίριο
- μελλοντικό κτίριο
- όριο γεωτεμαχίου με διπλανή ιδιοκτησία
- όριο γεωτεμαχίου με δρόμο
- ρυμοτομική γραμμή
- οικοδομική γραμμή
- άξονας οδού
- μανδρότοιχος
- συρματοπερίφραξη
- τεχητό πρανές
- ξερολιθιά
- ΙΣ 1 2 ισόγειο μονόροφο διώροφο
- ΠΚΛ πλακοσκεπές κεραμοσκεπές λαμαρινοσκεπές
- ΦΠ φράγγικος πύργος
- θέση λήψης φωτογραφιών
- τεχητό πρανές
- γεώτρηση - πηγάδι

ΠΡΑΞΗ
Η έκταση η οποία περικλείεται στο παρόν τοπογραφικό διάγραμμα με στοιχεία Α-Β-Γ-...-Υ-Α εμβαδού 12.747,32 τ.μ. στη θέση "Άνυδρο - Λεύκα" του Δ.Κ. Στυλίδας του Δήμου Στυλίδας εμπίπτει σύμφωνα με τις διατάξεις του άρθρου 3 παρ. 2α του Ν. 4178/2013 σε ιδιωτική δασική έκταση.
Λαμία 31-08-2015
Η Δασολόγος
Αθανασία Κυλιάρα

ΘΕΩΡΕΙΤΑΙ
και προσαρτάται στο υπ' αριθμ. 12056/113 έγγραφό μου
Λαμία 31-08-2015
Ο Προϊστάμενος
Δασαρχείου
Ιωάν. Ε. Γεωργινάκης
Δασολόγος

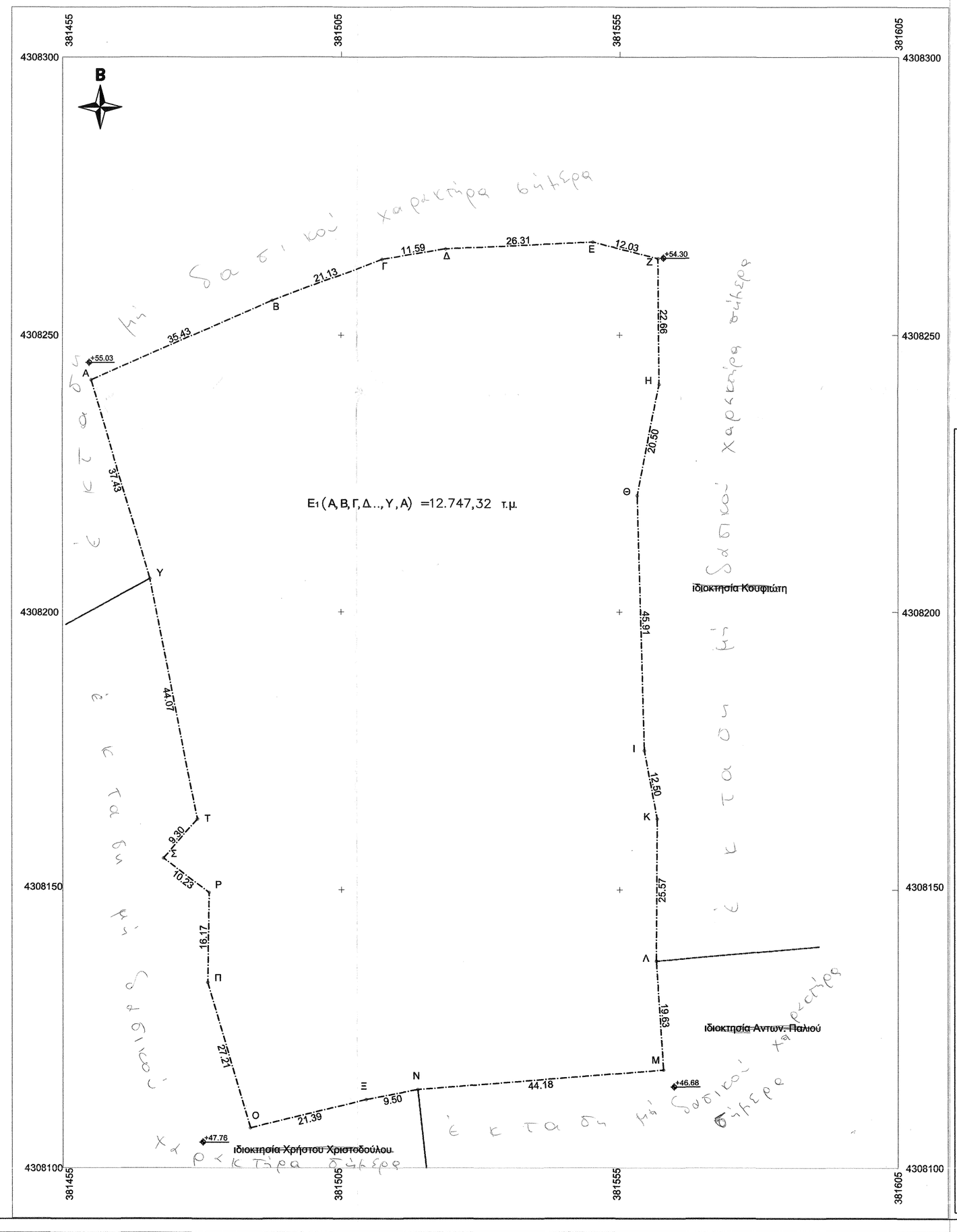

ΤΕΧΝΙΚΟ ΓΡΑΦΕΙΟ ΜΕΛΕΤΩΝ

ΛΕΛΗΣ ΚΩΝΣΤΑΝΤΙΝΟΣ ΧΟΡΜΟΒΑ ΚΩΝΣΤΑΝΤΙΝΑ

Πολιτικοί Μηχανικοί Α.Π.Θ.
M.Sc. Αντισεισμικός Σχεδιασμός Τεχνικών Έργων
Ανθήλης 8 - Λαμία Τ.Κ.35100
Τηλ : 6973733764 / 6973322679
e-mail: info@lelis.gr / info@chormova.gr

ΚΥΡΙΟΣ ΕΡΓΟΥ:	ΠΑΠΑΔΟΠΟΥΛΟΣ ΙΩΑΝΝΗΣ
ΕΡΓΟ:	ΤΟΠΟΓΡΑΦΙΚΗ ΑΠΟΤΥΠΩΣΗ ΓΗΠΕΔΟ (Δ)
ΘΕΣΗ:	ΕΚΤΟΣ ΣΧΕΔΙΟΥ ΘΕΣΗ "ΑΝΥΔΡΟ-ΛΕΥΚΑ" ΚΤΗΜΑΤΙΚΗΣ ΠΕΡΙΦΕΡΕΙΑΣ Δ.Κ. ΣΤΥΛΙΔΑΣ Δ.Ε. ΣΤΥΛΙΔΑΣ ΔΗΜΟΥ ΣΤΥΛΙΔΑΣ Π.Ε. ΦΘΙΩΤΙΔΑΣ
ΚΑΤ. ΜΕΛΕΤΗΣ:	ΤΟΠΟΓΡΑΦΙΚΗ
ΤΙΤΛΟΣ ΣΧΕΔΙΟΥ:	ΤΟΠΟΓΡΑΦΙΚΗ ΑΠΟΤΥΠΩΣΗ

ΜΕΛΕΤΗΤΕΣ:
ΛΕΛΗΣ ΚΩΝΣΤΑΝΤΙΝΟΣ
ΠΟΛΙΤΙΚΟΣ ΜΗΧΑΝΙΚΟΣ

ΚΛΙΜΑΚΑ: 1:500

ΣΤΑΔΙΟ ΜΕΛΕΤΗΣ:
□ΠΡΟΜΕΛΕΤΗ
■ΟΡΙΣΤΙΚΗ
□ΕΦΑΡΜΟΓΗΣ

ΔΕΚΕΜΒΡΙΟΣ 2013

αριθμός σχεδίου: ΤΟΠΟ 01

κωδικός σχεδίου: 168.001.300-01

Ο ΜΗΧΑΝΙΚΟΣ
ΚΩΝΣΤΑΝΤΙΝΟΣ ΣΤΥΛ. ΛΕΛΗΣ
ΔΙΠΛΩΜ. ΠΟΛΙΤΙΚΟΣ ΜΗΧΑΝΙΚΟΣ Α.Π.Θ.
ΜΣΣ ΑΝΤΙΣΕΙΣΜΙΚΟΥ ΣΧΕΔΙΑΣΜΟΥ ΤΕΧΝΙΚΩΝ ΕΡΓΩΝ
ΜΕΛΟΣ Τ.Ε.Ε. ΑΡΙΘΜΟΣ ΜΗΤΡΩΟΥ 118444
ΑΝΘΗΛΗΣ 8 - ΛΑΜΙΑ - ΤΗΛ. 22310 32897

ΘΕΩΡΗΣΗ ΥΠΗΡΕΣΙΑΣ