ΑΠΟΣΠΑΣΜΑ ΟΡΘΟΦΩΤΟΧΑΡΤΗ ΚΛ. 1:5000

ΑΠΟΣΠΑΣΜΑ ΧΑΡΤΗ Γ.Υ.Σ. ΕΥΡΥΤΕΡΗΣ ΠΕΡΙΟΧΗΣ ΚΛ. 1:5.000 (5354-8,5364-2)

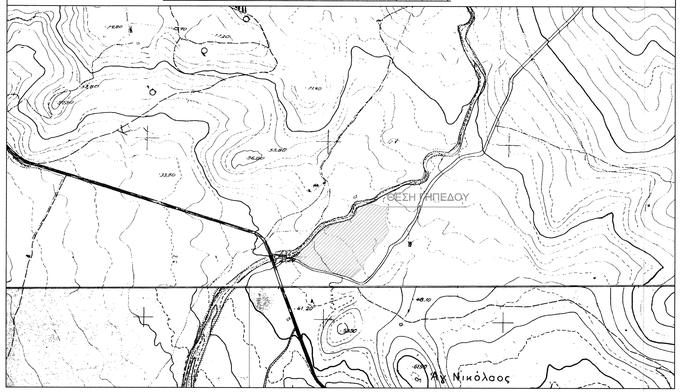


ΑΠΟΣΠΑΣΜΑ ΧΑΡΤΗ Γ.Υ.Σ. ΕΥΡΥΤΕΡΗΣ ΠΕΡΙΟΧΗΣ ΚΛ. 1:50.000 (292)

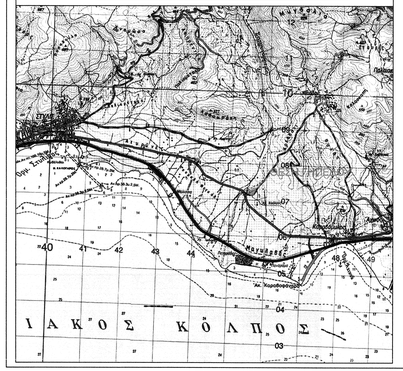


**ΥΠΟΜΝΗΜΑ ΣΥΜΒΟΛΩΝ**

- κορυφή γεωτριγώνου
- στύλος δεη
- υψόμετρα
- υπάρχον κτίριο
- μελλοντικό κτίριο
- όριο γεωτριγώνου με δεπίδική ιδιοκτησία
- όριο γεωτριγώνου με δρόμο
- ρυμοτομική γραμμή
- οικοδομική γραμμή
- άξονας οδού
- μανδάτοιχος
- συμφωνεπιφάνεια
- τεχνητό πρανές
- ξερολιθιά
- ΙΣ 1.2 ισόγειο μονόροφο διώροφο
- ΠΚΛ πλακοκαστές κεραμοσκεπές λαμαρινοσκεπές
- ΦΠ φραγκινός πύργος
- θέση λήψης φωτογραφιών
- τεχνητό πρανές
- γεώτρηση - πηγάδι

## Α.1. ΠΙΝΑΚΑΣ ΣΥΝΤΕΤΑΓΜΕΝΩΝ ΚΟΡΥΦΩΝ ΓΕΩΤΕΜΑΧΙΟΥ (Ε.Γ.Σ.Α. '87)

| Κορυφή | X | Y | Ci,i+1 |
|---|---|---|---|
| A | 385061,65 | 4306203,71 | -- |
| B | 385095,16 | 4306229,61 | 42,36 |
| Γ | 385105,58 | 4306247,33 | 20,55 |
| Δ | 385118,30 | 4306261,09 | 18,74 |
| E | 385134,05 | 4306271,96 | 19,14 |
| Z | 385151,92 | 4306280,75 | 19,91 |
| H | 385180,49 | 4306291,83 | 30,65 |
| Θ | 385200,31 | 4306296,11 | 20,28 |
| I | 385208,73 | 4306297,64 | 8,56 |
| K | 385224,37 | 4306312,14 | 21,33 |
| Λ | 385228,57 | 4306323,96 | 12,54 |
| M | 385234,31 | 4306335,37 | 12,77 |
| N | 385248,91 | 4306335,28 | 14,60 |
| Ξ | 385257,84 | 4306340,26 | 10,22 |
| Ο | 385278,06 | 4306342,06 | 20,30 |
| Π | 385299,25 | 4306335,42 | 22,20 |
| P | 385315,67 | 4306334,96 | 16,43 |
| Σ | 385312,80 | 4306307,00 | 28,11 |
| T | 385311,10 | 4306294,51 | 12,60 |
| Y | 385320,76 | 4306268,51 | 27,74 |
| Φ | 385304,27 | 4306242,74 | 30,59 |
| X | 385291,10 | 4306232,38 | 16,76 |
| Y | 385281,92 | 4306218,78 | 16,40 |
| Ω | 385277,17 | 4306212,02 | 8,27 |
| A1 | 385272,95 | 4306207,96 | 5,85 |
| B1 | 385264,98 | 4306199,46 | 11,65 |
| Γ1 | 385257,04 | 4306191,22 | 11,45 |
| Δ1 | 385248,08 | 4306170,82 | 22,28 |
| E1 | 385249,97 | 4306168,47 | 3,02 |
| Z1 | 385215,26 | 4306136,39 | 47,26 |
| H1 | 385179,85 | 4306144,92 | 36,43 |
| Θ1 | 385136,04 | 4306156,34 | 45,27 |
| I1 | 385115,04 | 4306162,01 | 21,75 |
| K1 | 385093,95 | 4306169,71 | 22,45 |
| Λ1 | 385084,99 | 4306175,18 | 10,50 |
| M1 | 385072,40 | 4306186,23 | 16,75 |
| A | 385061,65 | 4306203,71 | 20,53 |

## Β.1. ΕΜΒΑΔΟΜΕΤΡΗΣΗ

I. *Γράφουνα με σημερινή εμβαδομέτρηση*
Με τη βοήθεια των ορθογώνιων συντεταγμένων των κορυφών τους
$E=\frac{1}{2}\Sigma\,(Xi+Xi+1)\ (Yi-Yi+1)$
$E=A+B+\ldots+M1+A$, $= 29.968,78$ τ.μ.

II. *Κατά πλειονότητα ιδιοκτησίας:*
Διανομή κληρονομιάς 9056/26-06-1987 Συμ.φου Καλλιόπης Χριστόφορου Φράγκου
Ε=28.000,00 τ.μ. (Γ)

ΠΑΡΑΤΗΡΗΣΕΙΣ
1. Το δάνεισμα είναι ενταγμένο στο κρατικό σύστημα συντεταγμένων ΕΓΣΑ '87
2. Οι διαστάσεις και το εμβαδό υπολογίστηκαν αναλυτικά από τις συντεταγμένες των κορυφών
3. Για τις μετρήσεις χρησιμοποιήθηκε δπλάσιαχνο γεωδαιτικό GPS. Η ακρίβεια των μετρήσεων δόσν αφορά αφξονογραφικά είναι 1cm ±1ppm και υψομετρικά 2cm±1ppm

## Β.2. ΔΗΛΩΣΗ ΙΔΙΟΚΤΗΤΗ (Ν. 4030/2011)

Ο κάτωθι υπογεγραμμένος δηλώνω ότι:
- Τα αρχικά και υλοποιημένα όρια του γεωτεμαχίου με σταχείο "Α-Β-...-Μ1-Α", με εμβαδό 29.968,78τ.μ. που βρίσκεται στην εκτός σχεδίου θέση "ΑΓΙΟΣ ΝΙΚΟΛΑΟΣ" Τ.Κ. Ανυδρου Δ.Ε. Στυλίδας του Δήμου Στυλίδας, υποδείχθηκαν από εμένα και αποτυπώνονται στο παρόν τοπογραφικό διάγραμμα.
- Ευθύνομαι για την ακρίβεια των δηλουμένων ορίων του γεωτεμαχίου.

Ο ΔΗΛΩΝ

## Γ.1. ΕΓΚΡΙΣΕΙΣ ΓΕΩΤΕΜΑΧΙΟΥ

ΠΡΑΞΗ
Η δόκιμη και αποδεκτή σε κορφές τοπογραφική διάγραμμα με σταχεία Α-Β-Γ-Δ-...-Ε1-Δ1-Μ1-Α και εμβαδό 29.968,78 τ.μ. στη θέση "Αγιος Νικόλαος" του Τ.Κ. Ανυδρου του Δήμου Στυλίδας, εγκρίνεται σύμφωνα με τον Ν.4030/2011 και Αριθ. 31-08-2015 Η Δασολόγος
Α66'10-09 Κ.Μ.-Φ

ΘΕΩΡΕΙΤΑΙ
Και προωρισθείς σε τμήμα 1203 δασικής γεωτεμάχιο με Αριθ. 31-08-2015
Η Δασολόγος
Ελένη Β. Γιουρτσίδου
Δασολόγος

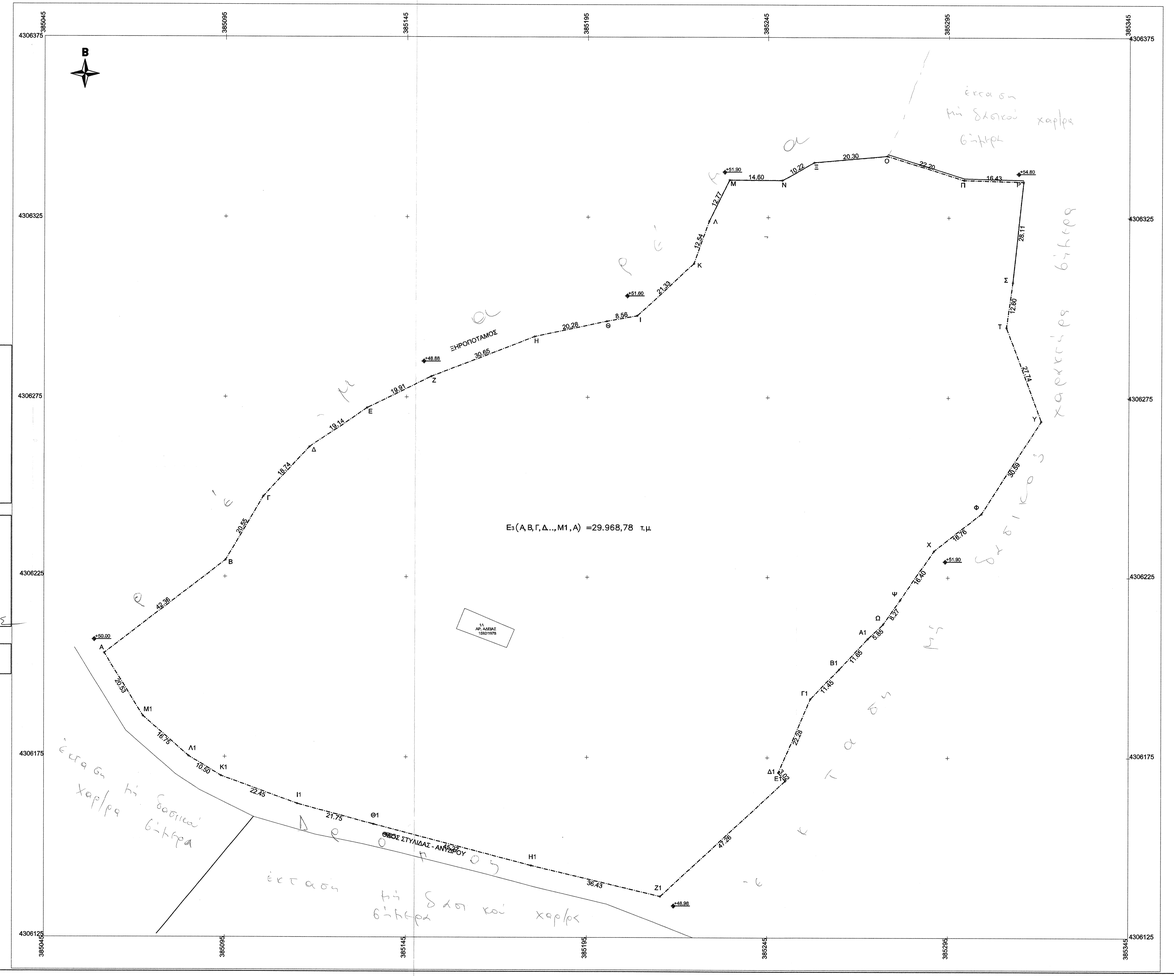


# ΤΕΧΝΙΚΟ ΓΡΑΦΕΙΟ ΜΕΛΕΤΩΝ


ΛΕΛΗΣ ΚΩΝΣΤΑΝΤΙΝΟΣ ΧΟΡΜΟΒΑ ΚΩΝΣΤΑΝΤΙΝΑ
Πολιτικοί Μηχανικοί Α.Π.Θ.
M.Sc. Αντισεισμικός Σχεδιασμός Τεχνικών Έργων
Ανθέων 8 - Λαμία Τ.Κ.35100
Τηλ : 6973733764 / 6973322679
e-mail: info@tels.gr / info@thormova.gr


| | |
|---|---|
| ΚΥΡΙΟΣ ΕΡΓΟΥ: | ΠΑΠΑΔΟΠΟΥΛΟΣ ΙΩΑΝΝΗΣ |
| ΕΡΓΟ: | ΤΟΠΟΓΡΑΦΙΚΗ ΑΠΟΤΥΠΩΣΗ ΓΗΠΕΔΟ (Γ) |
| ΘΕΣΗ: | ΕΚΤΟΣ ΣΧΕΔΙΟΥ ΘΕΣΗ "ΑΓΙΟΣ ΝΙΚΟΛΑΟΣ" ΚΤΗΜΑΤΙΚΗΣ ΠΕΡΙΦΕΡΕΙΑΣ Τ.Κ. ΑΝΥΔΡΟΥ Δ.Ε. ΣΤΥΛΙΔΑΣ ΔΗΜΟΥ ΣΤΥΛΙΔΑΣ Π.Ε. ΦΘΙΩΤΙΔΑΣ |
| ΚΑΤ. ΜΕΛΕΤΗΣ: | ΤΟΠΟΓΡΑΦΙΚΗ |
| ΤΙΤΛΟΣ ΣΧΕΔΙΟΥ: | ΤΟΠΟΓΡΑΦΙΚΗ ΑΠΟΤΥΠΩΣΗ |

**ΜΕΛΕΤΗΤΕΣ:** ΛΕΛΗΣ ΚΩΝΣΤΑΝΤΙΝΟΣ, ΠΟΛΙΤΙΚΟΣ ΜΗΧΑΝΙΚΟΣ

**ΚΛΙΜΑΚΑ:** 1:500

**ΣΤΑΔΙΟ ΜΕΛΕΤΗΣ:** ΟΡΙΟΘΕΤΗΣΗ ΦΟΡΕΑΡΧΟΥΣΗΣ ΔΗΜΑΡΧΟΥΣΗΣ

**ΔΕΚΕΜΒΡΙΟΣ 2013**

**αριθμός σχεδίου:** ΤΟΠΟ 01

**κωδικός σχεδίου:** 168.001.300-03

**Ο ΜΗΧΑΝΙΚΟΣ**
ΚΩΝΣΤΑΝΤΙΝΟΣ ΣΤΥΛ. ΛΕΛΗΣ
Δίπλωμα ΠΟΛΙΤΙΚΟΥ ΜΗΧΑΝΙΚΟΣ Α.Π.Θ.
ΑΔΕΙΑ ΕΠΙΠΕΔΟ ΑΝΑΘΕΩΡΗΣΗ ΤΕΧΝΙΚΩΝ ΕΡΓΩΝ
ΛΕΛΗΣ Τ.Ε.Ε. ΑΡΙΘΜΟΣ ΜΕΛΕΤΗΣ 5000
ΑΝΘΕΩΝ 8 ... ΛΑΜΙΑ ... ΕΤΟΣ 2012

**ΘΕΩΡΗΣΗ ΥΠΗΡΕΣΙΑΣ**