ΑΠΟΣΠΑΣΜΑ ΟΡΘΟΦΩΤΟΧΑΡΤΗ ΚΛ. 1:5000



ΑΠΟΣΠΑΣΜΑ ΧΑΡΤΗ Γ.Υ.Σ. ΕΥΡΥΤΕΡΗΣ ΠΕΡΙΟΧΗΣ ΚΛ. 1:5.000 (6354-8,5364-2)

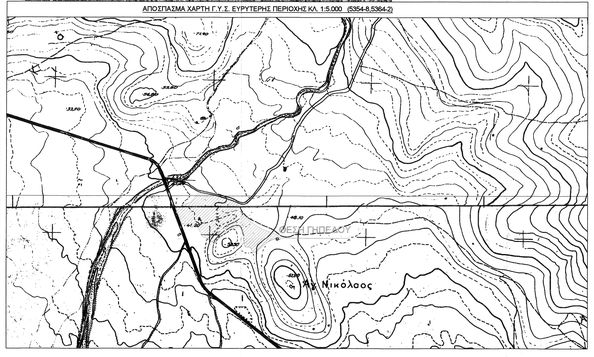

ΑΠΟΣΠΑΣΜΑ ΧΑΡΤΗ Γ.Υ.Σ. ΕΥΡΥΤΕΡΗΣ ΠΕΡΙΟΧΗΣ ΚΛ. 1:50.000 (292)

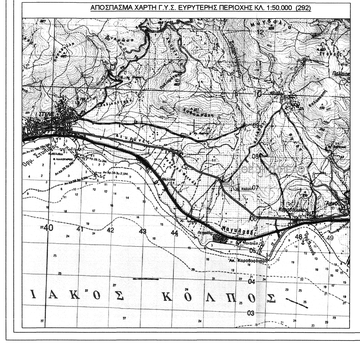

ΥΠΟΜΝΗΜΑ ΣΥΜΒΟΛΩΝ

- κορυφή γεωτεμαχίου
- στύλος δ.η
- ναυσταγμο
- υπάρχον κτίριο
- μελλοντικό κτίριο
- όριο γεωτεμαχίου με διπλανή ιδιοκτησία
- όριο γεωτεμαχίου με δρόμο
- ρυμοτομική γραμμή
- οικοδομική γραμμή
- αξονας οδού
- σιδηρόδρομος
- συρματοπλεγμάτωση
- τεχτητό πρανές
- ξερολιθιά
- ΙΣ 1:2 ισόγειο μονόροφο διώροφο
- Π Κ Λ πλακοσκεπές κεραμοσκεπές λαμαρινοσκεπές
- Φ Π φρεάγγειο πυρανού
- θέση λήψης φωτογραφιών
- τεχνητό πρανές
- γκαίτροπη - πηγάδι

Α.1. ΠΙΝΑΚΑΣ ΣΥΝΤΕΤΑΓΜΕΝΩΝ ΚΟΡΥΦΩΝ ΓΕΩΤΕΜΑΧΙΟΥ (Ε.Γ.Σ.Α. '87)

Κορυφή	X	Υ	Li,i+1	Li,i+1
Β	385048.47	4306115.55	...	
Γ	385027.57	4306107.40	22.43	
Δ	385045.10	4306056.70	53.65	
Ε	385078.80	4306051.34	34.13	
Ζ	385086.51	4306051.45	7.71	
Η	385095.31	4306051.58	8.80	
Θ	385112.37	4306016.55	38.96	
Ι	385137.03	4306002.76	28.26	
Κ	385152.36	4305992.63	18.37	
Λ	385163.16	4306007.50	18.39	
Μ	385181.29	4306020.84	22.51	
Ν	385195.35	4306033.51	18.92	
Ξ	385204.69	4306043.71	13.83	
Ο	385230.77	4306046.90	26.28	
Π	385242.07	4306035.86	15.80	
Ρ	385242.33	4306022.70	13.16	
Σ	385249.94	4305982.05	41.36	
Τ	385264.51	4305981.22	14.60	
Υ	385270.92	4305974.13	9.55	
Φ	385272.65	4305968.98	5.43	
Χ	385266.44	4305964.10	14.63	
Ψ	385294.05	4305973.98	12.47	
Ω	385300.64	4305980.38	9.18	
Α1	385320.85	4305996.50	25.85	
Β1	385344.16	4306008.46	26.20	
Γ1	385361.76	4306011.32	17.83	
Δ1	385352.72	4306020.83	13.12	
Ε1	385345.29	4306024.77	8.41	
Ζ1	385337.55	4306027.79	8.30	
Η1	385331.45	4306030.19	6.56	
Θ1	385313.87	4306036.24	18.59	
Ι1	385292.63	4306048.02	24.29	
Κ1	385284.02	4306052.86	9.88	
Λ1	385265.01	4306064.79	22.44	
Μ1	385251.50	4306078.02	17.57	
Ν1	385239.79	4306095.12	22.41	
Ξ1	385223.85	4306125.17	34.01	
Ο1	385200.62	4306134.25	24.94	
Π1	385181.31	4306138.84	19.85	
Ρ1	385167.48	4306142.51	14.32	
Σ1	385142.95	4306148.53	25.25	
Τ1	385133.27	4306150.80	9.95	
Υ1	385120.08	4306153.43	13.45	
Φ1	385102.99	4306158.34	17.78	
Α	385078.14	4306125.82	42.16	
Β	385048.47	4306115.55	29.51	

Β.1. ΕΜΒΑΔΟΜΕΤΡΗΣΗ

Ι. Σύμφωνα με σημερινή εμβαδομέτρηση
Με τη βοήθεια των ορθογωνίων συντεταγμένων των κορυφών του:
Ε=Α,Β,...,Φ1,Α = 27.945,14 τ.μ.

ΙΙ. Κατά τίτλους ιδιοκτησίας
Διανομή κληρονομιάς 805/6/26-06-1987 Συμ.φου Καλλιθέας Χριστόφορου Φράγκου
Ε=20.000,00 τ.μ. (1Η.)

ΠΑΡΑΤΗΡΗΣΕΙΣ

1. Το διάγραμμα είναι εντεγμένο στο κρατικό σύστημα συντεταγμένων ΕΓΣΑ '87
2. Οι διαστάσεις και το εμβαδόν υπολογίστηκαν αναλυτικά από τις συντεταγμένες των κορυφών.
3. Για τις μετρήσεις χρησιμοποιήθηκε δπλ/λόγιστρο ψηφιακού GPS. Η ακρίβεια των μετρήσεων όσον αφορά αρίζοντιογραφικά είναι 1cm ± 1ppm και υψομετρικά 2cm ± 1ppm

Β.2. ΔΗΛΩΣΗ ΙΔΙΟΚΤΗΤΗ (Ν. 4030/2011)

Ο κάτωθι υπογεγραμμένος δηλώνω ότι:

- Το αρχικό και υδατοαρμόδια όρια του γεωτεμαχίου με στοιχεία "Α-Β-...-Φ1-Α", με εμβαδό 27.945,14 τ.μ. που βρίσκεται στην εκτός σχεδίου θέση "ΑΓΙΟΣ ΝΙΚΟΛΑΟΣ" Τ.Κ. Ανυδρου Δ.Ε. Στυλίδας του Δήμου Στυλίδας, υπεδείχθηκαν από εμένα και αποτυπώνονται στο παρόν τοπογραφικό διάγραμμα.
- Ευθύνομαι για την ακρίβεια των δηλούμενων ορίων του γεωτεμαχίου.

Ο ΔΗΛΩΝ

Γ.1. ΕΓΚΡΙΣΕΙΣ ΓΕΩΤΕΜΑΧΙΟΥ

ΠΡΑΞΗ

Η θεώρηση της υπογραφής του δηλούντος με στοιχεία Β-Α-...-Φ-Α-Β της παρ. 1αβ(ββ) του αρ. 1ου Ν. 4030/11 του Τ.Κ. Ανυδρου Στυλίδας του Δήμου Στυλίδας έγινε σήμερα 31-05-2013 στις 12:15 π.μ.

Η Διάδικος

Αθεώρητο

ΘΕΩΡΕΙΤΑΙ

Η υπογραφή του ενώπιον μου προσέλευσε σήμερα στις 31-05-2013

Η Δικαστής

Ειρ. Β. Γαϊτανάκη
Δικαστής

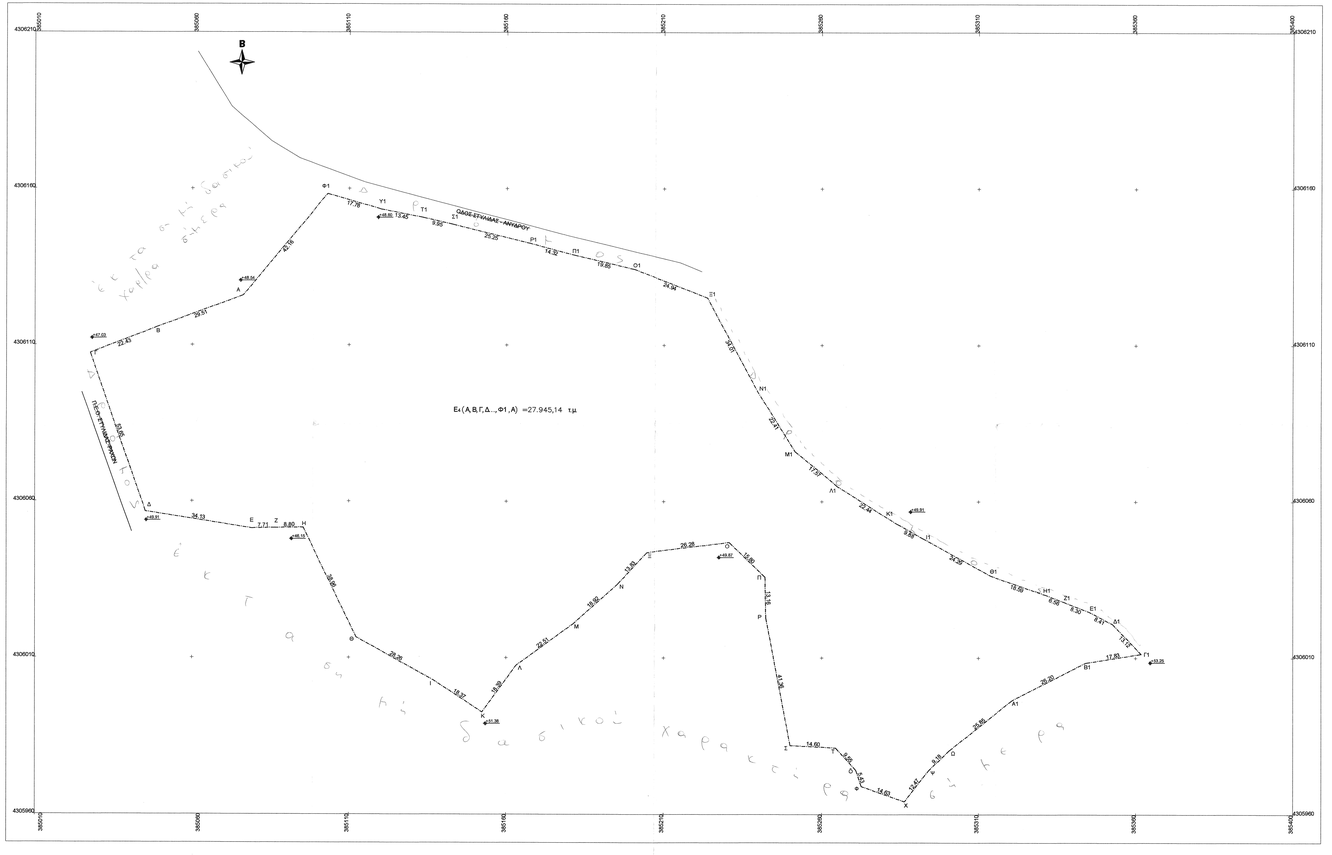

ΤΕΧΝΙΚΟ ΓΡΑΦΕΙΟ ΜΕΛΕΤΩΝ

ΛΕΛΗΣ ΚΩΝΣΤΑΝΤΙΝΟΣ ΧΟΡΜΟΒΑ ΚΩΝΣΤΑΝΤΙΝΑ
Πολιτικοί Μηχανικοί Α.Π.Θ.
M.Sc. Αντισεισμικός Σχεδιασμός Τεχνικών Έργων
Ανθέων 8 - Λαμία Τ.Κ.35100
Τηλ.: 6972733764 / 6973532679
e-mail: info@ktk.gr / info@xhormova.gr

ΚΥΡΙΟΣ ΕΡΓΟΥ:	ΠΑΠΑΔΟΠΟΥΛΟΥ ΚΩΝΣΤΑΝΤΙΑ
ΕΡΓΟ:	ΤΟΠΟΓΡΑΦΙΚΗ ΑΠΟΤΥΠΩΣΗ ΓΗΠΕΔΟΥ (Η)
ΘΕΣΗ:	ΕΚΤΟΣ ΣΧΕΔΙΟΥ ΘΕΣΗ "ΑΓΙΟΣ ΝΙΚΟΛΑΟΣ" ΚΤΗΜΑΤΙΚΗΣ ΠΕΡΙΟΦΕΡΕΙΑΣ Τ.Κ. ΑΝΥΔΡΟΥ Δ.Ε. ΣΤΥΛΙΔΑΣ ΔΗΜΟΥ ΣΤΥΛΙΔΑΣ Π.Ε. ΦΘΙΩΤΙΔΑΣ
ΚΑΤ. ΜΕΛΕΤΗΣ:	ΤΟΠΟΓΡΑΦΙΚΗ
ΤΙΤΛΟΣ ΣΧΕΔΙΟΥ:	ΤΟΠΟΓΡΑΦΙΚΗ ΑΠΟΤΥΠΩΣΗ

ΜΕΛΕΤΗΤΕΣ: ΛΕΛΗΣ ΚΩΝΣΤΑΝΤΙΝΟΣ ΠΟΛΙΤΙΚΟΣ ΜΗΧΑΝΙΚΟΣ	ΚΛΙΜΑΚΑ: 1:500	αριθμός σχεδίου: ΤΟΠΟ 01
	ΣΤΑΔΙΟ ΜΕΛΕΤΗΣ: ΟΡΙΟΘΕΤΗΣΗ ΘΕΜΑΤΟΣ	
	ΔΕΚΕΜΒΡΙΟΣ 2013	κωδικός σχεδίου: 168.001.300-04

Ο ΜΗΧΑΝΙΚΟΣ	ΘΕΩΡΗΣΗ ΥΠΗΡΕΣΙΑΣ
ΚΩΝΣΤΑΝΤΙΝΟΣ ΣΤΥΛ. ΛΕΛΗΣ ΔΙΠΛΩΜ. ΠΟΛΙΤΙΚΟΣ ΜΗΧΑΝΙΚΟΣ Α.Π.Θ. ΜΕ ΕΙΔΙΚΟΤΗΤΑ ΤΟΠΟΓΡΑΦΟΣ ΜΗΧΑΝΙΚΟΣ ΜΕΛΕΤ. ΑΝΤΙΣΕΙΣΜΙΚΟΥ ΣΧΕΔΙΑΣΜΟΥ ΤΕΧΝΙΚΩΝ ΕΡΓΩΝ ΑΝΘΕΩΝ 8 - ΛΑΜΙΑ Τ.Κ. 35100	