



ΕΛΛΗΝΙΚΗ ΔΗΜΟΚΡΑΤΙΑ
ΑΠΟΚΕΝΤΡΩΜΕΝΗ ΔΙΟΙΚΗΣΗ
ΠΕΛ/ΣΟΥ-ΔΥΤ.ΕΛΛΑΔΟΣ-ΙΟΝΙΟΥ
ΓΕΝ. Δ/ΝΣΗ ΔΑΣΩΝ & ΑΓΡ. ΥΠΟΘΕΣΕΩΝ
ΔΙΕΥΘΥΝΣΗ ΔΑΣΩΝ ΑΙΤΩΛ/ΝΙΑΣ
ΔΑΣΑΡΧΕΙΟ ΜΕΣΣΟΛΟΓΓΙΟΥ

ΑΠΟΤΥΠΩΣΗ ΘΕΣΗΣ
ΠΡΑΞΗΣ ΧΑΡΑΚΤΗΡΙΣΜΟΥ ΕΚΤΑΣΗΣ
ΣΥΜΦΩΝΑ ΜΕ ΤΟ ΑΡ. 14. ν.998/1979
συνοδεύει την διαδικτυακή ανάρτηση της πράξης στη ΔΙΑΥΓΕΙΑ
και στον ειδικό διαδικτυακό τόπο dr.yrpeka.gr
σύμφωνα με την αρ. 115198/5538/6-10-2014 ΚΥΑ
(ΦΕΚ/Β/2640/2014)




Στοιχεία έκτασης:

Δήμος: Ι.Π.Μεσολογγίου
Δήμος: Ι.Π.Μεσολογγίου
Δημ. Ενότητα: Ι.Π.Μεσολογγίου
Τ/Δ Κοινότητα: Ευηνοχωρίου
Θέση: ΕΥΗΝΟΧΩΡΙ
Εμβαδόν: 18347.14 & 65926.00 τετρ. μέτρα.
Υπόθεση: Πράξη Χαρακτηρισμού αρ.πρωτ.: **104338/3507** από **25/8/2015**
Αίτηση: Διεύθυνση Αγροτικής Οικονομίας-Κτηνιατρικής .
Συνοδεύει αναπόσπαστα την διαδικτυακή ανάρτηση
Της αρ. πρ. **104338/3507** από **25/8/2015** πράξης χαρακτηρισμού
Μεσολόγγι 25/8/2015
Θεόδωρος Γεώργιος Φούντας
ΠΕΓ Δασολόγος με Β' βαθμό

ΧΑΡΤΟΓΡΑΦΙΚΟ ΥΠΟΒΑΘΡΟ: ΟΡΘΟΦΩΤΟΓΡΑΦΙΕΣ ΕΤΩΝ ΛΗΨΗΣ 2007-2009 ΤΗΣ ΚΤΗΜΑΤΟΛΟΓΙΟ Α.Ε.

ΠΙΝΑΚΑΣ ΣΥΝΤΕΤΑΓΜΕΝΩΝ-ΣΥΣΤΗΜΑ ΑΝΑΦΟΡΑΣ ΕΓΣΑ 87

A/A	X	Ψ	A/A	X	Ψ
1	283710.28	4249321.47	26	284020.89	4249235.30
2	283733.20	4249320.95	27	284021.94	4249215.13
3	283777.07	4249319.04	28	284024.78	4249159.71
4	283772.26	4249282.15	29	284027.90	4249109.05
5	283781.18	4249241.19	30	284052.57	4249116.00
6	283795.46	4249173.79	31	284064.21	4249103.19
7	283779.43	4249165.24	32	284099.08	4249061.87
8	283769.81	4249158.07	33	284102.47	4249022.91
9	283769.26	4249115.67	34	284094.17	4248996.03
10	283768.64	4249093.31	35	284076.54	4248968.49
11	283758.16	4249102.37	36	284058.81	4248949.96
12	283748.93	4249109.91	37	284020.98	4248916.54
13	283739.47	4249114.16	38	283959.99	4248935.63
14	283724.54	4249119.26	39	283930.45	4248944.63
15	283699.58	4249125.74	40	283889.44	4248956.85
16	283695.40	4249125.44	41	283860.52	4249001.20
17	283688.25	4249128.38	42	283843.95	4249024.98
18	283672.67	4249137.29	43	283841.46	4249028.65
19	283666.98	4249140.42	44	283828.76	4249042.78
20	283659.16	4249144.99	45	283775.45	4249087.87
21	283692.05	4249166.00	46	283775.99	4249155.13
22	283690.81	4249227.97	47	283784.67	4249159.41
23	283690.28	4249259.21	48	283800.62	4249167.33
24	283689.71	4249301.41	49	283807.18	4249171.99
25	283710.28	4249301.41	50	283849.15	4249189.29
			51	283880.25	4249199.90
			52	283904.38	4249207.60
			53	283923.99	4249211.41
			54	283938.20	4249215.62
			55	283970.02	4249225.09
			56	283971.20	4249224.58
			57	284001.81	4249229.35

ΥΠΟΜΝΗΜΑ
 Μη Δασικής μορφής εκτάσεις
 Δασικής μορφής εκτάσεις
 εκτάσεις που απέχουμε του χαρακτηρισμού
ΚΛΙΜΑΚΑ 1:5000

