ΑΠΟΣΠΑΣΜΑ ΧΑΡΤΗ 1:50.000 Γ.Υ.Σ. Φ.Χ. "ΑΓΝΑΝΤΑ"

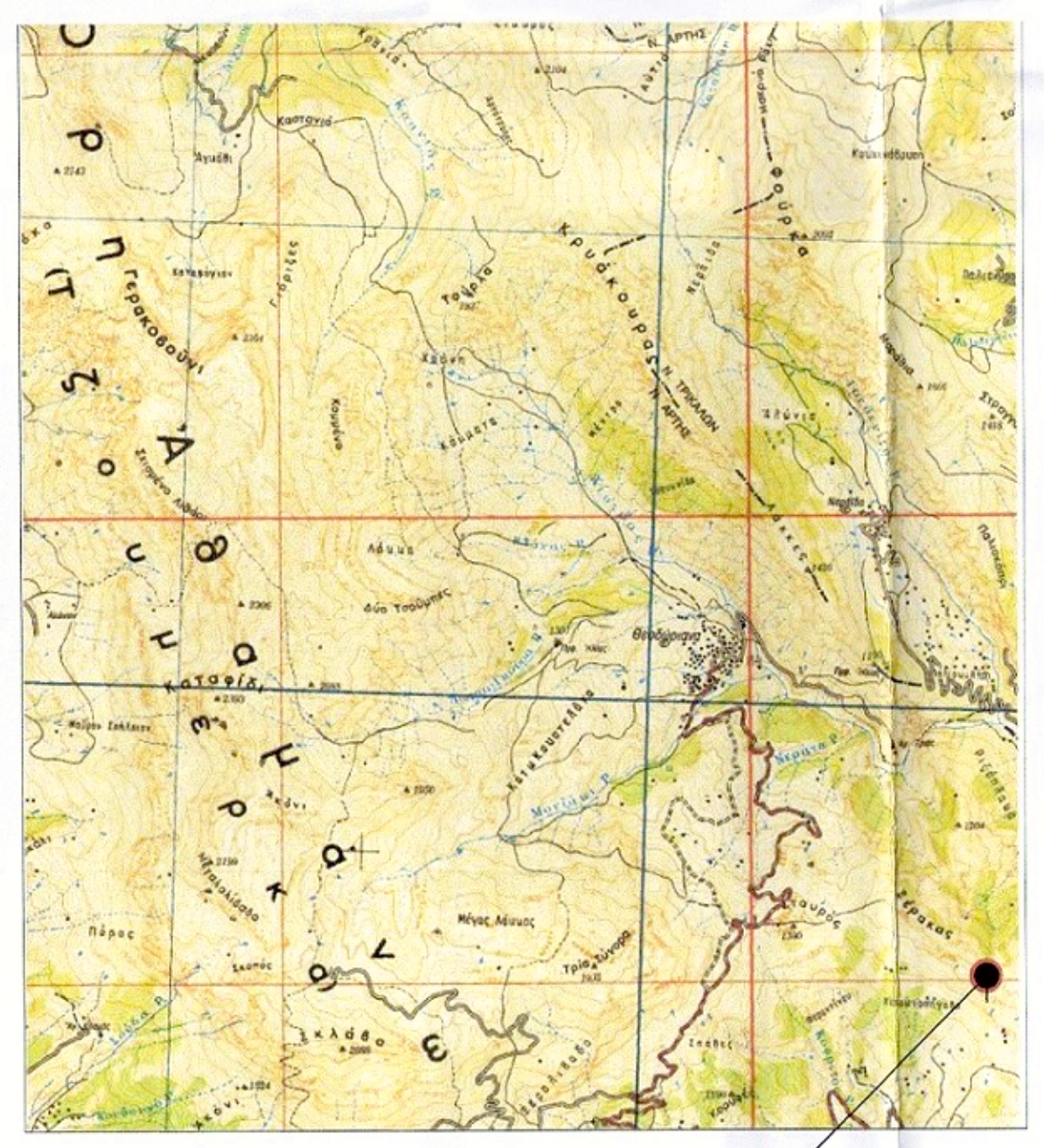

ΘΕΣΗ ΣΤΑΘΜΟΥ VODAFONE

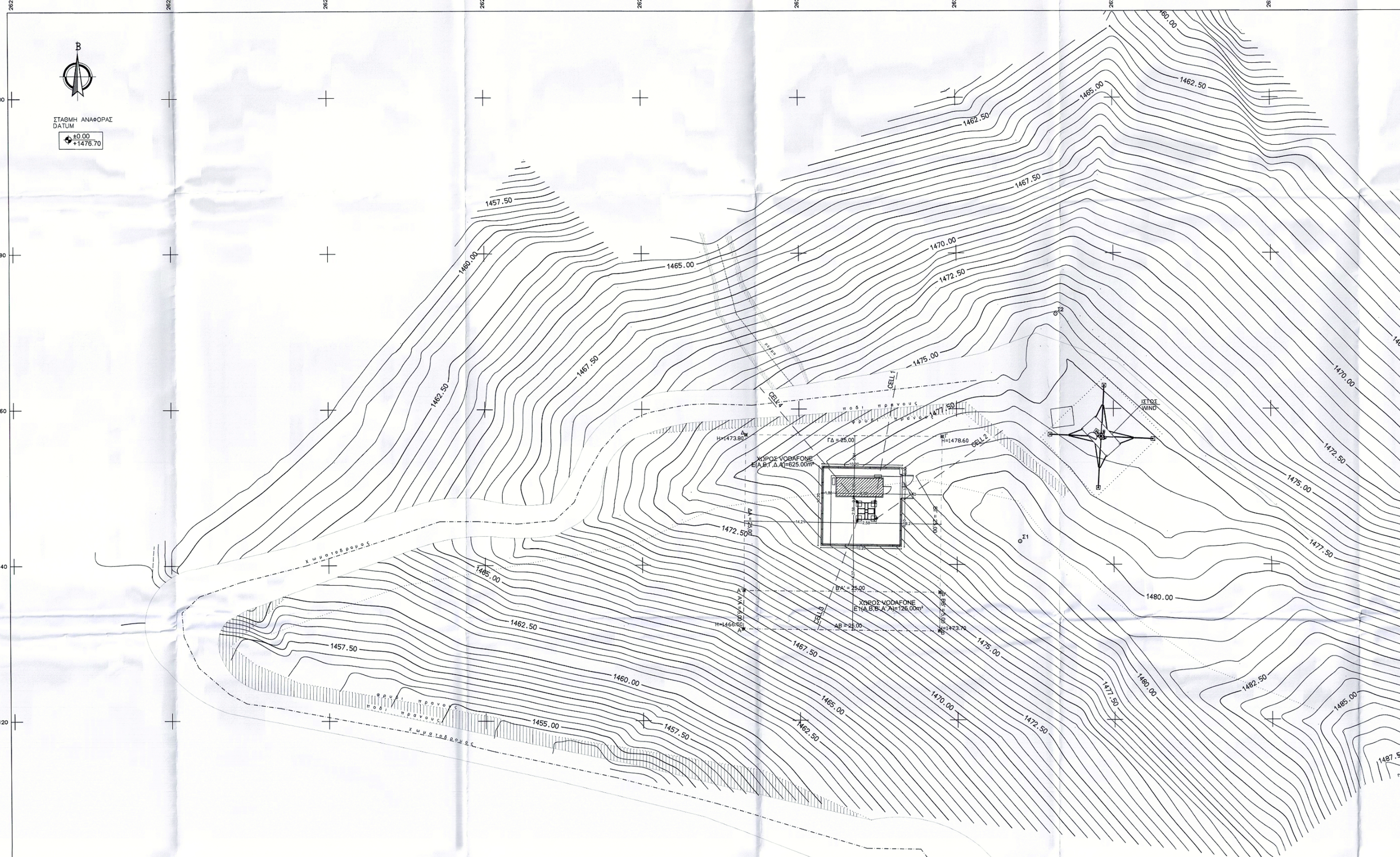

ΟΡΟΙ ΔΟΜΗΣΗΣ ΚΕΡΑΙΩΝ

ΝΟΜΟΙ N 2075/92, N 2145/93, N 2867/00, N 2801/00, N 3431/06, N 4053/12, N 4070/12

ΕΓΚΥΚΛΙΟΙ ΕΓΚ. 12/94, ΕΓΚ. 34/93, ΕΓΚ. (32342) /93

ΓΙΑ ΣΤΑΘΜΟΥΣ ΕΠΙ ΕΔΑΦΟΥΣ

1. ΕΠΙΤΡΕΠΕΤΑΙ Η ΚΑΤΑΣΚΕΥΗ Σ.Β.Κ.Τ. ΚΑΙ ΣΕ ΜΗ ΑΡΤΙΑ ΟΙΚΟΠΕΔΑ ΜΕ ΕΛΑΧΙΣΤΟ ΕΜΒΑΔΟΝ 500 τ.μ.
2. ΜΕΓΙΣΤΟ ΕΜΒΑΔΟΝ ΟΙΚΙΣΚΟΥ 35.00 τ.μ.
3. ΜΕΓΙΣΤΟ ΥΨΟΣ ΟΙΚΙΣΚΟΥ 3.50 μ.

(ΠΡΟΣΑΥΞΗΣΗ +15% ΓΙΑ ΚΑΘΕ ΦΙΛΟΞΕΝΟΥΜΕΝΟ ΚΑΙ ΣΥΝΟΛΙΚΗ ΠΡΟΣΑΥΞΗΣΗ < 35%)

4. ΠΛΑΓΙΕΣ ΑΠΟΣΤΑΣΕΙΣ ΠΥΛΩΝΑ ΚΑΙ ΟΙΚΙΣΚΟΥ 5.00 μ. ΑΠΟ ΤΑ ΟΡΙΑ ΤΟΥ ΟΙΚΟΠΕΔΟΥ.

ΣΥΝΤΕΤΑΓΜΕΝΕΣ ΟΡΙΩΝ ΟΙΚΟΠΕΔΟΥ

ΚΩΔΙΚΟΣ: 5526 Ε= 625,00 μ²

ΚΟΡΥΦΕΣ	X	Y	ΠΛΕΥΡΕΣ
Α	262872.709	4365131.731	25,00
Β	262897.708	4365131.440	25,00
Γ	262898.170	4365156.450	25,00
Δ	262873.171	4365156.718	25,00

ΧΩΡΟΣ VODAFONE ΠΡΟΣ ΕΚΔΟΣΗ ΠΡΑΞΗΣ ΧΑΡΑΚΤΗΡΙΣΜΟΥ

ΚΩΔΙΚΟΣ: 5526 Ε1= 125,00 μ²

ΚΟΡΥΦΕΣ	X	Y	ΠΛΕΥΡΕΣ
Α	262872.709	4365131.731	25,00
Β	262897.708	4365131.440	5,00
Β'	262897.800	4365136.430	25,00
Α'	262872.801	4365136.721	5,00

ΣΥΝΤΕΤΑΓΜΕΝΕΣ ΣΤΑΣΕΩΝ

ΣΗΜΕΙΟ	X	Y	Η(υψόμετρο)
ΣΤ.1	262908,001	4365143,002	1481.15
ΣΤ.2	262912,628	4365172,160	1476.50

ΓΕΩΓΡΑΦΙΚΕΣ ΣΥΝΤΕΤΑΓΜΕΝΕΣ ΘΕΣΗΣ Σ.Β.

Τα φ, λ αναφέρονται στο ελλειψοειδές αναφοράς GRS 80 του συστήματος Ε.Γ.Σ.Α. '87

φ : 39° 24' 11"
λ : 21° 14' 46"

Τα φ, λ αναφέρονται στο ελλειψοειδές αναφοράς του συστήματος WGS '84

φ : 39° 24' 20"
λ : 21° 14' 52"

ΕΜΒΑΔΟΜΕΤΡΗΣΗ

Ε (Α,Β,Γ,Δ,Α) = 625.00τ.μ

ΠΑΡΑΔΟΧΕΣ

1. Σύστημα συντεταγμένων Ε.Γ.Σ.Α. '87
2. Υψομετρική αφετηρία 0.00 από μ. στ. θάλασσας .
3. Ισοδιάσταση υψομετρικών καμπυλών 0.40 m
4. Η τοπογραφική αποτύπωση έγινε με γεωδαιτικό σταθμό
5. Το εμβαδόν υπολογίστηκε με την μέθοδο του Gauss

ΥΠΟΜΝΗΜΑ

Σi / H (από μ.σ.θ.)	Σημείο Στάσης
Ti	Τριγωνομετρικό Γ.Υ.Σ.
Ai (Hi)	Κορυφή Οικοπέδου και Περίφραξης
—·—·—·—	Αξονική Ορίων Οικοπέδου

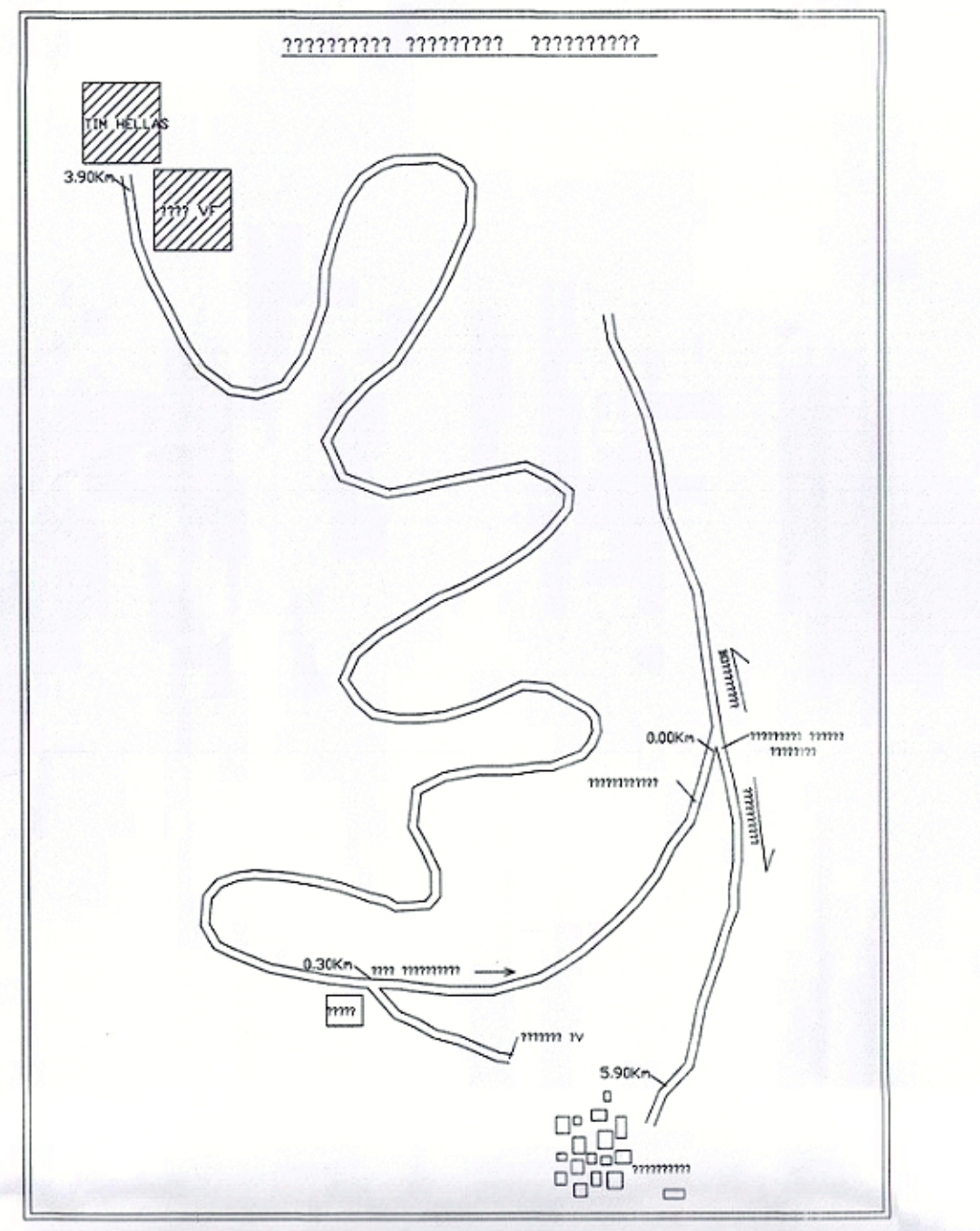

ΕΛΛΗΝΙΚΗ ΔΗΜΟΚΡΑΤΙΑ
ΑΠΟΚΕΝΤΡΩΜΕΝΗ ΔΙΟΙΚΗΣΗ
ΗΠΕΙΡΟΥ - ΔΥΤ. ΜΑΚ/ΝΙΑΣ
Δ/ΝΣΗ ΔΑΣΩΝ ΑΡΤΑΣ
Το παρόν ανήκει στο υπ'αριθ. 46886/2549/10-8-2015 έγγραφο της Δ/νσης Δασών Άρτας
Θεωρήθηκε 10-8-2015
Ο Προϊστάμενος Δ/νσης

Ο Ελέγξας
ΘΕΟΔΩΡΟΣ Α. ΚΟΛΟΒΟΣ
ΔΑΣΟΛΟΓΟΣ
ΜΕ (Γ' ΒΑΘΜΟ)

ΕΜΜΑΝΟΥΗΛ ΓΟΡΓΟΛΗΣ
ΔΑΣΟΛΟΓΟΣ

ΑΝΑΘΕΩΡΗΣΗ REVISION	ΗΜΕΡΟΜΗΝΙΑ DATE	ΠΑΡΑΤΗΡΗΣΕΙΣ REMARKS	ΑΠΟ BY
	05-11-2013	ΑΝΑΒΑΘΜΙΣΗ	
	24-07-2009	ΑΡΧΙΚΟΣ ΣΧΕΔΙΑΣΜΟΣ	

vodafone PANAFON
TELECOMMUNICATIONS COMPANY

vodafone PANAFON
ΕΛΛΗΝΙΚΗ ΕΤΑΙΡΕΙΑ ΤΗΛΕΠΙΚΟΙΝΩΝΙΩΝ

PROJECT	ΕΡΓΟ
SITE 1105526 THEODORIANA ARTAS	ΣΤΑΘΜΟΣ 1105526 ΘΕΟΔΩΡΙΑΝΑ ΑΡΤΑΣ

ADDRESS	SITE KSERAKAS, THEODORIANA	ΔΙΕΥΘΥΝΣΗ	ΘΕΣΗ ΞΕΡΑΚΑΣ, ΘΕΟΔΩΡΙΑΝΑ
MUNICIPALITY(KAL.)	KENTRIKON TZOYMERKON	ΔΗΜΟΣ (ΚΑΛ.)	ΚΕΝΤΡΙΚΩΝ ΤΖΟΥΜΕΡΚΩΝ
PREFECTURE	ARTHS	ΝΟΜΟΣ	ΑΡΤΗΣ
REGION	EPIRUS	ΠΕΡΙΦΕΡΕΙΑ	ΗΠΕΙΡΟΥ

TOPOGRAPHICAL DESIGN — ΤΟΠΟΓΡΑΦΙΚΗ ΜΕΛΕΤΗ

E D L 1 1 0 5 5 2 6 B 0 0 1 T THEODORIANA ARTAS

DRAWING TITLE	ΣΧΕΔΙΟ
SITE PLAN	ΤΟΠΟΓΡΑΦΙΚΟ ΔΙΑΓΡΑΜΜΑ
SCALE 1 : 200	ΚΛΙΜΑΚΑ 1 : 200

CONTRACTOR	ΜΕΛΕΤΗΤΗΣ
edil hellas S.A. ΤΕΧΝΙΚΗ ΒΙΟΜΗΧΑΝΙΚΗ Α.Τ.Ε.Β.Ε.	edil hellas S.A. ΤΕΧΝΙΚΗ ΒΙΟΜΗΧΑΝΙΚΗ Α.Τ.Ε.Β.Ε.

Ο ΣΥΝΤΑΞΑΣ ΜΗΧΑΝΙΚΟΣ

ΜΑΖΗΣ Α. ΠΑΝΑΓΙΩΤΗΣ
ΔΙΠΛ. ΠΟΛΙΤΙΚΟΣ ΜΗΧΑΝΙΚΟΣ
ΠΟΛΥΤΕΧΝΙΚΗΣ ΣΧΟΛΗΣ Α.Π.Θ.
ΜΕΛΟΣ Τ.Ε.Ε. ΑΡ. ΜΗΤΡΩΟΥ 59123
Α. ΠΑΠΑΝΑΣΤ. 213 ΘΕΣ/ΝΙΚΗ ΤΗΛ 2311 990518

ΣΦΡΑΓΙΔΑ

SURVEYING DATE		ΗΜΕΡΟΜΗΝΙΑ ΑΠΟΤΥΠΩΣΗΣ	
DRAWING DATE	05-11-2013	ΗΜΕΡΟΜΗΝΙΑ ΣΧΕΔΙΑΣΗΣ	05-11-2013