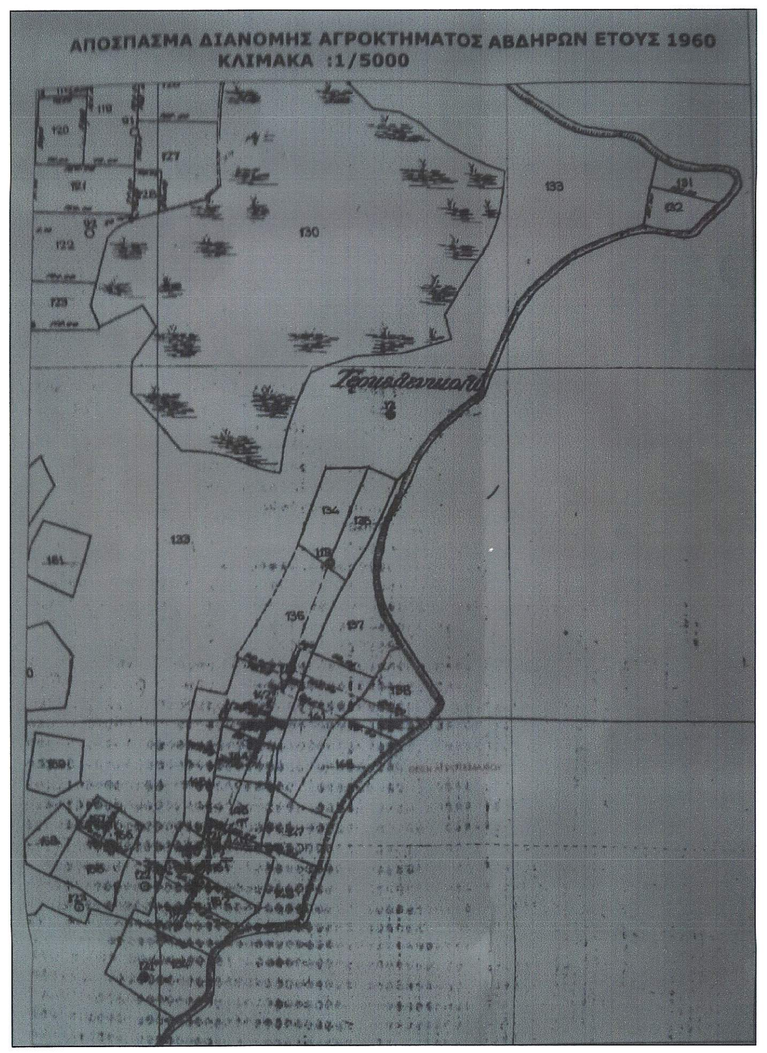

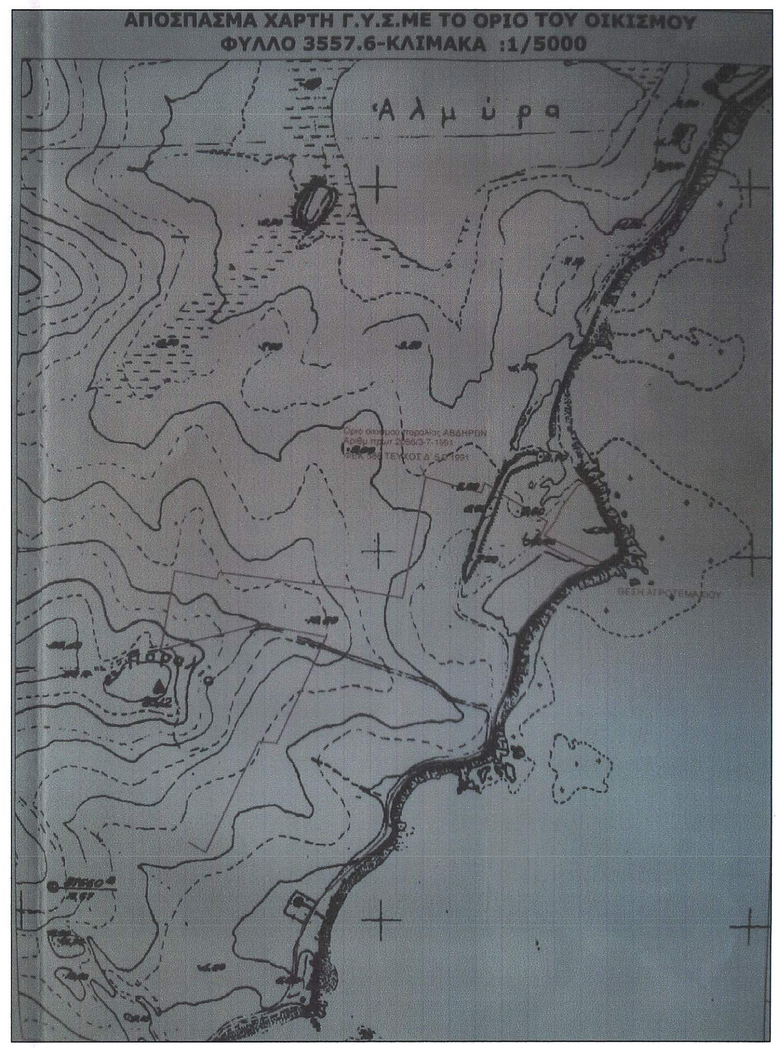

Α.1. ΔΗΛΩΣΗ ΕΝΑΕΡΙΩΝ ΓΡΑΜΜΩΝ ΜΕΤΑΦΟΡΑΣ ΗΛ. ΕΝΕΡΓΕΙΑΣ ΥΨΗΛΗΣ ΚΑΙ ΥΠΕΡΥΨΗΛΗΣ ΤΑΣΗΣ

Ο κάτωθι υπογεγραμμένος μηχανικός δηλώνω υπεύθυνα ότι από το παραπλεύρως εμφανόμενο γήπεδο δεν διέρχεται ρεύμα υψηλής τάσης.

Ο μηχανικός

Α.2. ΔΗΛΩΣΕΙΣ Ν. 1337/83 & Ν. 2308/95 (ως ισχύουν σήμερα)

- Ο κάτωθι υπογεγραμμένος μηχανικός δηλώνω υπεύθυνα ότι από το παραπλεύρως εμφανόμενο δεν εμπίπτει στις διατάξεις του Ν. 1337/83 περι εισφοράς σε γη και χρήμα.
- Ο κάτωθι υπογεγραμμένος μηχανικός δηλώνω υπεύθυνα ότι από το παραπλεύρως εμφανόμενο δεν εμπίπτει στις διατάξεις του Ν. 2308/95 περι Εθνικού Κτηματολογίου.

Ο μηχανικός

Α.3. ΔΗΛΩΣΗ ΥΠΟΔΕΙΞΗΣ ΟΡΙΩΝ ΑΠΟ ΤΟΝ ΙΔΙΟΚΤΗΤΗ

Ο κάτωθι υπογεγραμμένος Γαβριηλίδης Νεκτάριος, ιδιοκτήτης του αγροτεμαχίου που φαίνεται στο διάγραμμα αυτό, δηλώνω ότι τα όριαα που έχουμε υλοποιήσει είναι ορθά.

Ο δηλών

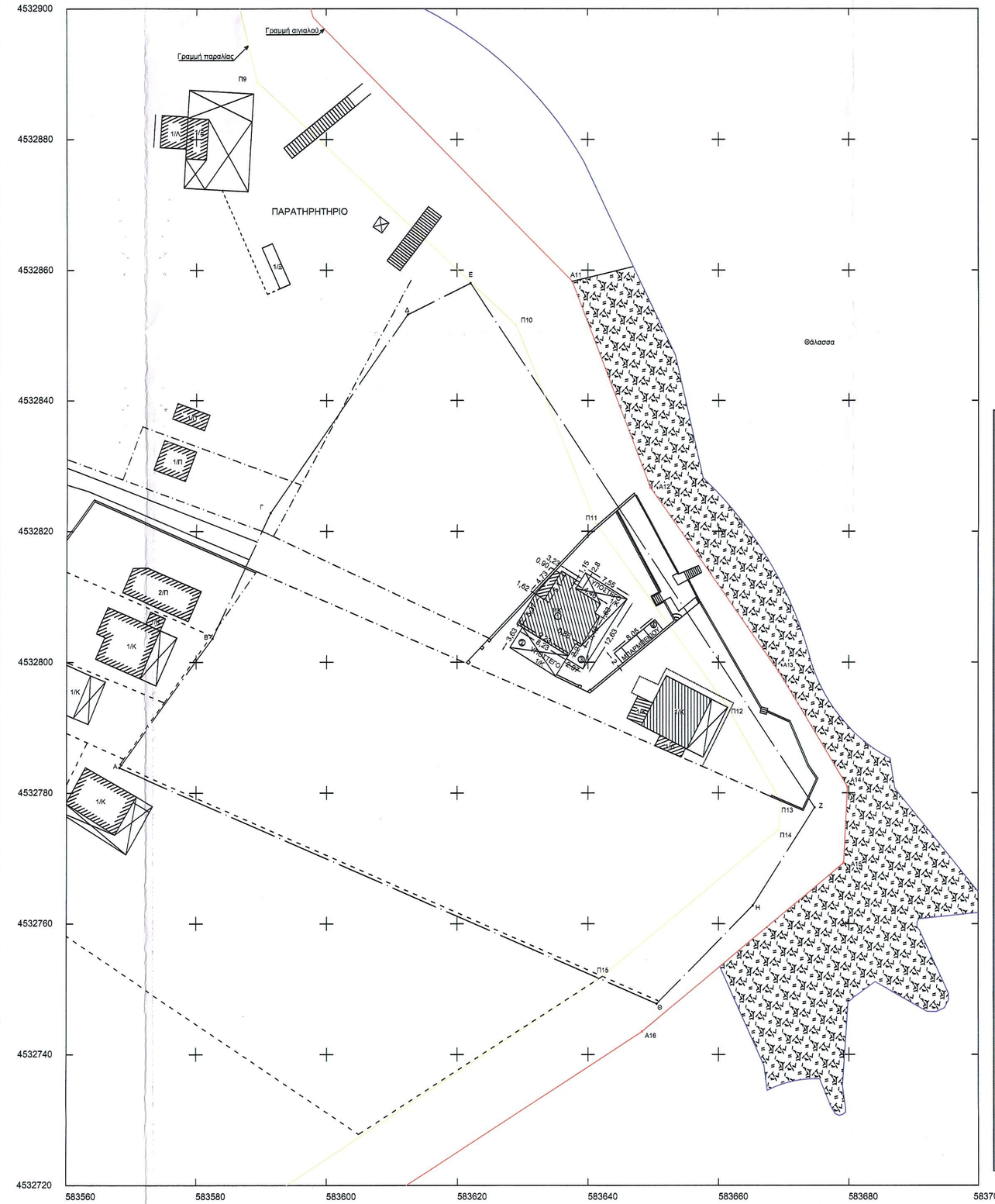

Γ.1. ΕΜΒΑΔΑ

Εμβαδό Α-Β-Γ-Δ-Ε-Ζ-Η-Θ-Α = 8060,87 τ.μ.

ΠΙΝΑΚΑΣ ΣΥΝΤΕΤΑΓΜΕΝΩΝ

Α	583568.113	4532783.872	24.45
Β	583582.513	4532803.629	21.16
Γ	583591.410	4532822.826	36.99
Δ	583612.502	4532853.216	10.71
Ε	583622.088	4532857.991	95.94
Ζ	583674.720	4532777.781	17.71
Η	583665.296	4532762.788	21.05
Θ	583650.544	4532747.777	89.99
Α	583568.113	4532783.872	

Ελληνικό Γεωδαιτικό Σύστημα Αναφοράς 1987 (Ε.Γ.Σ.Α. '87)

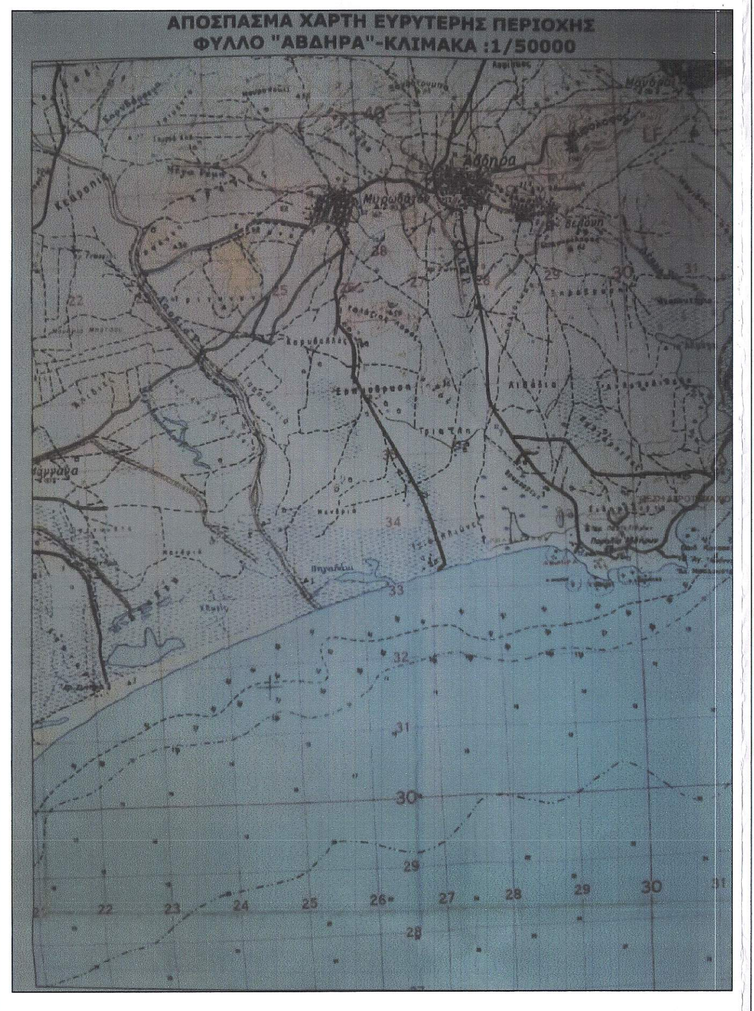

Β. ΕΓΚΡΙΣΕΙΣ

- Δασαρχείο (Ν. 779/77)
- Αρχαιολογία
- ΕΠΑΕ
- ΔΕΠΑ
- Δ/νση Αγρ. Αν. & Τροφίμων

Οι παραπάνω εγκρίσεις απαιτούνται σε όλες τις περιπτώσεις των γηπέδων που κείνται εκτός σχεδίων πόλεων.

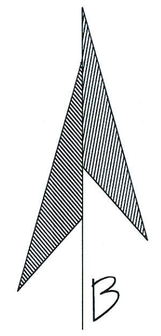

Δ. ΔΗΛΩΣΕΙΣ

ΑΡΤΙΟΤΗΤΕΣ-ΟΡΟΙ ΔΟΜΗΣΗΣ

Εκτός σχεδίου δόμησης.
Π.Δ. 24-5-1985 Φ.Ε.Κ. 270/31-5-1985. Τεύχος Δ'
Γενικές διατάξεις(Άρθρο 1)

	Πάγια	παρ.1.β	παρ.2.α
Πρόσωπο	25	45	
Βάθος		50	
Εμβαδόν	4000	4000	2000

{{Για τα γήπεδα πού προέρχονται απο κατάτμιση μετά την 31-12-2003 ελάχιστο εμβαδόν 4000.00τμ και πρόσωπο σε κοινόχρηστο δρόμο 25 μέτρα(Άρθρο 10 παρ.α.Νόμος 3212-ΦΕΚ.308 Τεύχος Α')}

	παρ.2.β.αα	παρ.2.β.ββ	παρ.2β.γγ	παρ.2.β.δδ
Πρόσωπο	10	20	25	
Βάθος	15	35	40	
Εμβαδόν	750	1200	2000	4000

Για περίπτωση Άρθρου 6(χρήση:κατοικία)
Ποσοστό κάλυψης :10%(Όσο και η δόμηση)
Μέγιστο ύψος :7.50μ+1.20 για στέγη και για ισόγειο 4.00μ+1.20 στέγη
Όροφοι :2
Μέγιστη επιφάνεια ορόφων :200τμ για γήπεδα εως 4000.00τμ και 280τμ για γήπεδα 8000.00τμ
Για επιφάνεια μεταξύ 4000.00 και 8000.00τμ ο συντελεστής ορίζεται 0.02 και για επιφάνεια μεγαλύτερη των 8000.00τμ σε 0.01.
Απόσταση απο πλάγια όρια:15.00μ(κανόνας).
Απόσταση απο δασική έκταση:10.00μ
Απόσταση απο οριογραμμή ρέματος:20.00μ

ΤΕΧΝΙΚΟ ΓΡΑΦΕΙΟ
DR. ΑΝΤΩΝΙΑΔΗΣ ΧΡΗΣΤΟΣ & Συνεργάτες
Τηλ. 6972229209

Ερμάδος Μέλετης	ΜΠΑΛΑΦΟΥΤΗΣ ΠΟΛΥΧΡΟΝΗΣ
Έργο	Αποτύπωση υφιστάμενης κατάστασης
Θέση	Παραλία Αβδήρων - Οικισμός Λεύκιππος

Στάδιο Μελέτης	Χρόνος Μελέτης	Κλίμακα Σχεδίου
ΜΕΛΕΤΗ ΕΦΑΡΜΟΓΗΣ	Μαΐος 2015	1:500

Θέμα παράστ. Σχεδίου		Αριθμός Σχεδίου	
	ΤΟΠΟΓΡΑΦΙΚΟ		Τ1

ΣΦΡΑΓΙΔΑ - ΥΠΟΓΡΑΦΗ	ΕΛΕΓΧΟΣ ΥΠΗΡΕΣΙΑΣ
DR ΧΡΗΣΤΟΣ Κ.ΑΝΤΩΝΙΑΔΗΣ ΔΙΠΛ. ΠΟΛΙΤΙΚΟΣ ΜΗΧΑΝΙΚΟΣ UNIVERSITY OF PLYMOUTH ΜΕΛΟΣ Τ.Ε.Ε. ΑΡΙΘΜΟΣ ΜΗΤΡΙΟΥ 104770 ΜΠΡΟΚΟΥΜΗ 308, ΤΗΛ. 2541028807 - ΞΑΝΘΗ Α.Φ.Μ. 102720930 - Δ.Ο.Υ ΞΑΝΘΗΣ	Εγκρίθηκε τ.μ.χ. με αρ. πρωτ. 700/24-06-2015 από την χαρακτηρισμένη Δασάρχη Ξάνθης Ο Δασάρχης Ξάνθης ΜΗΛΙΛΛΑ ΧΡΗΣΤΟΣ ΓΕΩΤΕΧΝΙΚΟΣ - ΔΑΣΟΛΟΓΟΣ