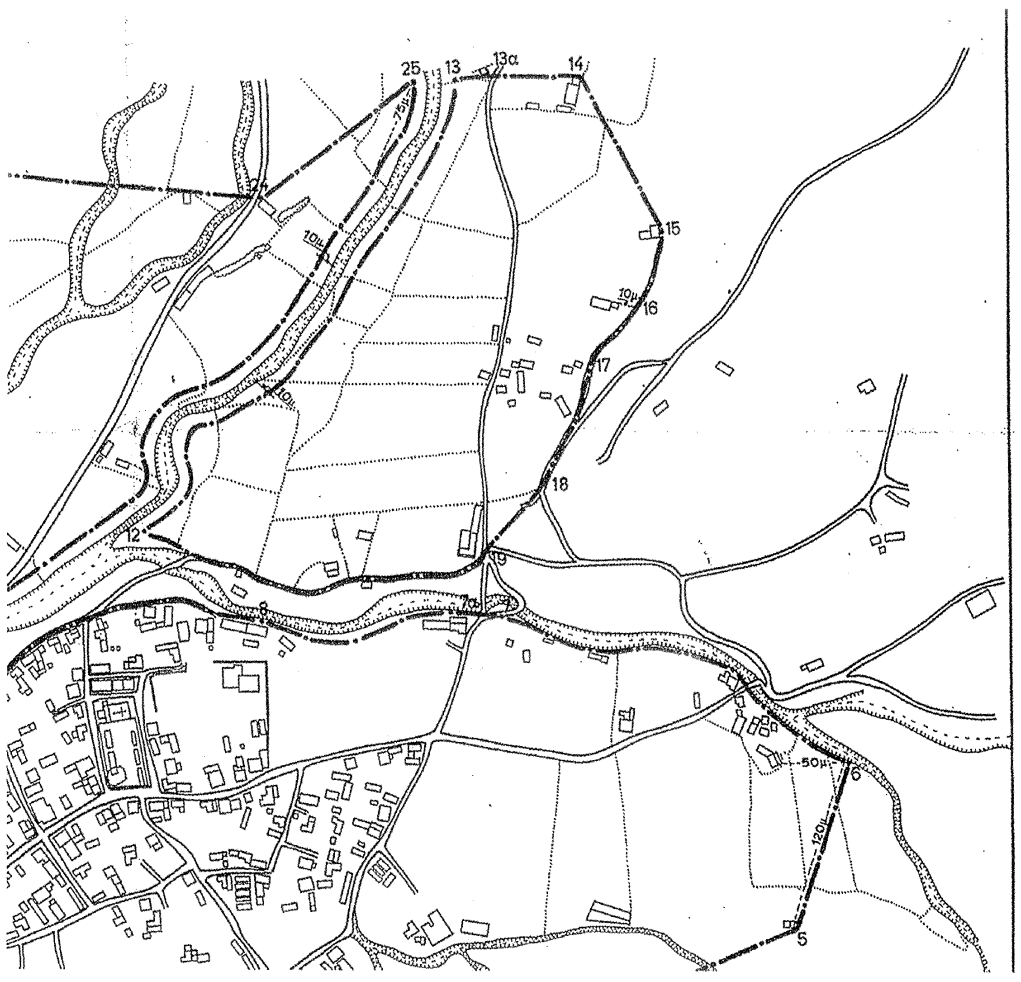

ΣΥΝΤΕΤΑΓΜΕΝΕΣ ΕΓΣΑ '87

Σημείο	X	Y
A	350491.27	4431922.92
B	350474.00	4431924.00
Γ	350443.00	4431920.00
Δ	350413.77	4431913.00
E	350365.37	4431919.70
Z	350366.59	4431870.54
H	350467.71	4431874.11
Ε(Α,Β,Γ,Δ,Ε,Ζ,Η,Α)=5.201,70 Τ.Μ		

ΔΗΛΩΣΗ ΜΗΧΑΝΙΚΟΤ (Ν.651/77)

ΔΗΛΩΝΩ ΣΤΜΦΩΝΑ ΜΕ ΤΟ ΝΟΜΟ ΓΙΑ ΤΟ ΓΕΩΤΕΜΑΧΙΟ ΜΕ ΤΑ ΣΤΟΙΧΕΙΑ (Α,Β,Γ,Δ,Ε,Ζ,Η,Α), ΕΜΒΑΔΟΤ 5.201,70 Τ.Μ., ΠΟΤ ΒΡΙΣΚΕΤΑΙ ΣΤΗ ΘΕΣΗ "ΜΑΧΑ", ΣΤΗΝ ΚΤΗΜΑΤΙΚΗ ΠΕΡΙΦΕΡΕΙΑ ΚΑΛΤΒΙΩΝ ΤΟΤ ΔΗΜΟΤ ΕΛΑΣΣΟΝΑΣ

α) ΕΙΝΑΙ ΑΡΤΙΟ ΚΑΙ ΟΙΚΟΔΟΜΗΣΙΜΟ ΚΑΤΑ ΚΑΝΟΝΑ ΩΣ ΠΡΟΣΤΟ ΕΜΒΑΔΟΝ ΚΑΙ ΤΙΣ ΔΙΑΣΤΑΣΕΙΣ ΣΤΜΦΩΝΑ ΜΕ ΤΙΣ ΠΟΛΕΟΔΟΜΙΚΕΣ ΔΙΑΤΑΞΕΙΣ ΠΟΤ ΙΣΧΤΟΤΝ ΣΗΜΕΡΑ.
β) ΒΡΙΣΚΕΤΑΙ ΕΚΤΟΣ ΣΧΕΔΙΟΤ, ΕΚΤΟΣ ΟΡΙΩΝ ΟΙΚΙΣΜΟΤ ΚΑΛΤΒΙΩΝ ΚΑΙ ΕΚΤΟΣ ΖΟΕ.
γ) ΔΕΝ ΕΜΠΙΠΤΕΙ ΣΤΙΣ ΔΙΑΤΑΞΕΙΣ ΤΟΤ ΝΟΜΟΤ 1337/1983 ΠΕΡΙ ΕΙΣΦΟΡΩΝ ΣΕ ΓΗ & ΧΡΗΜΑ
δ) ΕΝΤΟΣ ΑΤΤΟΤ ΔΕ ΔΙΕΡΧΟΝΤΑΙ ΕΝΑΕΡΙΕΣ ΓΡΑΜΜΕΣ ΜΕΤΑΦΟΡΑΣ ΤΨΗΛΗΣ ΤΑΣΕΙΣ ΤΗΣ ΔΕΗ 'Η ΑΓΩΓΟΣ ΤΗΣ Δ.Α.Κ. &
ε) ΕΝΤΟΣ ΑΤΤΟΤ 'Η ΣΕ ΑΠΟΣΤΑΣΗ ΜΙΚΡΟΤΕΡΗ ΤΩΝ 20 Μ. ΑΠΟ ΑΤΤΟ ΔΕ ΔΙΕΡΧΕΤΑΙ ΡΕΜΑ.

Ο ΜΗΧΑΝΙΚΟΣ

ΤΟΠΟΓΡΑΦΙΚΟ ΔΙΑΓΡΑΜΜΑ ΚΛ:1/500

ΟΡΟΙ ΔΟΜΗΣΗΣ

ΕΚΤΟΣ ΣΧΕΔΙΟΤ(ΓΕΩΡΓΟΚΤΗΝΟΤΡΟΦΙΚΑ ΚΤΙΡΙΑ)Π.Δ. 24/.5.85 ΦΕΚ 270 Δ'/31.5.85
Ν3212/24-12-03, ΦΕΚ 308 Α'/31-12-03

Α. ΚΑΤΑ ΚΑΝΟΝΑ (ΑΡΘΟ1)		ΚΑΤΑ ΠΑΡΕΚΛΙΣΗ : ΑΡΘΡΟ 2	
ΕΜΒΑΔΟΝ :	4.000,00 Τ.Μ.		
ΠΡΟΣΩΠΟ :	25,00 Τ.Μ.	ΠΡΟΣΩΠΟ: ΝΑ ΕΞΤΠΗΡΕΤΕΙΤΑΙ ΑΠΟ ΑΓΡΟΤΙΚΗ ΟΔΟ	
ΚΑΛΤΨΗ :	10%	ΚΑΛΤΨΗ :	30%
ΔΟΜΗΣΗ :	0.2	ΔΟΜΗΣΗ :	0.9
ΟΡΟΦΟΙ	2	ΟΡΟΦΟΙ :	3
ΤΨΟΣ :	7.5 Τ.Μ.	ΤΨΟΣ :	11.00 Μ.
ΑΠΟΣΤΑΣΕΙΣ :	15.0 Μ.	ΑΠΟΣΤΑΣΕΙΣ ΑΠΟ ΤΑ ΟΡΙΑ:	ΕΛΑΧΙΣΤΗ 5.0 Μ.
ΕΝΙΑΙΟ ΚΤΙΡΙΟ		ΔΙΑΣΠΑΣΗ ΣΕ ΠΕΡΙΣΟΤΕΡΑ ΚΤΙΡΙΑ	
Σ.Ο. :	1	Σ.Ο.:	3.3

ΑΦΕΤΗΡΙΑ ΜΕΤΡΗΣΗΣ ΤΨΟΤΣ

ΑΦΕΤΗΡΙΑ ΜΕΤΡΗΣΗΣ ΤΨΟΤΣ ΕΙΝΑΙ ΟΙ ΓΩΝΙΕΣ(Α) ΚΑΙ (Β)

ΕΜΒΑΔΟΝ ΟΙΚΟΠΕΔΟΤ

Ε(Α,Β,Γ,Δ,Ε,Ζ,Η,Θ,Α)= 7.000,00 Τ.Μ. ΑΡΤΙΟ ΚΑΙ ΟΙΚΟΔΟΜΗΣΙΜΟ ΚΑΤΑ ΚΑΝΟΝΑ

ΔΗΛΩΣΗ ΤΛΟΠΟΙΗΣΗΣ ΟΡΙΩΝ

ΟΙ ΤΠΟΓΡΑΦΩΝ ΜΠΟΤΣΝΑΚΗΣ ΑΣΤΕΡΙΟΣ ΤΟΤ ΔΗΜΗΤΡΙΟΤ ΙΔΙΟΚΤΗΤΕΣ ΤΟΤ ΟΙΚΟΠΕΔΟΤ ΠΟΤ ΦΑΙΝΕΤΑΙ ΣΤΟ ΔΙΑΓΡΑΜΜΑ ΑΤΤΟ ΜΕ ΤΑ ΣΤΟΙΧΕΙΑ(Α,Β,Γ,Δ,Ε,Ζ,Η,Θ,Α) ΔΗΛΩΝΟΤΜΕ ΟΤΙ ΤΑ ΟΡΙΑ ΠΟΤ ΕΧΟΤΜΕ ΤΛΟΠΟΙΗΣΕΙ Σ'ΑΤΤΟ,ΕΙΝΑΙ ΟΡΘΑ

Ο ΔΗΛΩΝ

ΔΗΛΩΣΗ ΙΔΙΟΚΤΗΤΗ (Ν. 4030/2011)

Ο ΚΑΤΩΘΙ ΤΠΟΓΕΓΡΑΜΜΕΝΟΣ ΜΠΟΤΣΝΑΚΗΣ ΑΣΤΕΡΙΟΣ ΔΗΛΩΝΩ ΟΤΙ:

↑ ΤΑ ΟΡΙΑ ΤΟΤ ΓΕΩΤΕΜΑΧΙΟΤ ΜΕ ΣΤΟΙΧΕΙΑ (Α,Β,Γ,Δ,Ε,Ζ,Η,Α) ΚΑΙ ΕΜΒΑΔΟΝ 5.201,70 Τ.Μ. ΠΟΤ ΒΡΙΣΚΕΤΑΙ ΣΤΗ ΘΕΣΗ "ΜΑΧΑ" ΤΗΣ ΔΗΜΟΤΙΚΗΣ ΕΝΟΤΗΤΑΣ ΚΑΛΤΒΙΩΝ ΤΟΤ ΔΗΜΟΤ ΕΛΑΣΣΟΝΑΣ, ΤΠΕΔΕΙΧΘΗΣΑΝ ΑΠΟ ΕΜΕΝΑ ΚΑΙ
↑ ΕΤΘΤΝΟΜΑΙ ΓΙΑ ΤΗΝ ΑΚΡΙΒΕΙΑ ΤΩΝ ΔΗΛΟΤΜΕΝΩΝ ΟΡΙΩΝ ΤΟΤ ΓΕΩΤΕΜΑΧΙΟΤ ΚΑΙ ΓΙΑ ΤΗΝ ΤΠΑΡΞΗ ΚΑΙ ΤΗΝ ΑΙΤΙΑ ΤΟΤ ΔΙΚΑΙΩΜΑΤΟΣ ΜΟΤ ΝΑ ΖΗΤΗΣΩ ΤΗΝ ΕΚΔΟΣΗ ΑΔΕΙΑΣ ΔΟΜΗΣΗΣ

Ο ΔΗΛΩΝ

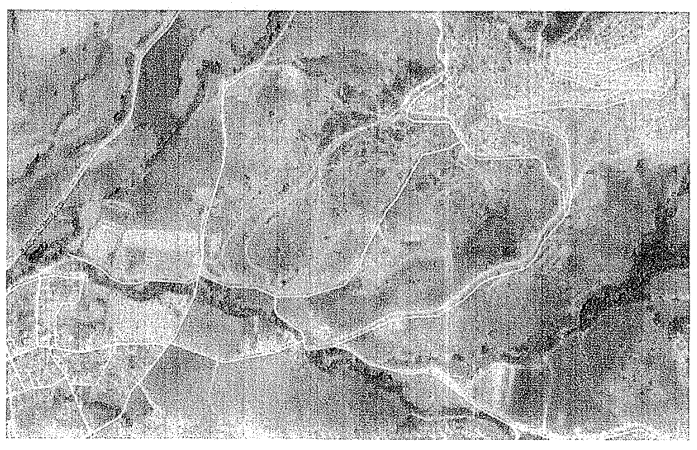

ΕΜΒΑΔΟΝ ΓΕΩΤΕΜΑΧΙΟΤ

$E_{ΑΒΓΔΕΖΗΑ}$: 5.201,70 Τ.Μ.

ΠΑΡΑΤΗΡΗΣΕΙΣ:

1. ΤΟ ΔΙΑΓΡΑΜΜΑ ΕΙΝΑΙ ΕΝΤΑΓΜΕΝΟ ΣΤΟ ΚΡΑΤΙΚΟ ΣΤΣΤΗΜΑ ΣΤΝΤΕΤΑΓΜΕΝΩΝ Ε.Γ.Σ.Α.'87
2. ΟΙ ΔΙΑΣΤΑΣΕΙΣ ΚΑΙ ΤΑ ΕΜΒΑΔΑ ΤΠΟΛΟΓΙΣΤΗΚΑΝ ΑΝΑΛΤΤΙΚΑ ΑΠΟ ΤΙΣ ΣΤΝΤΕΤΑΓΜΕΝΕΣ ΤΩΝ ΚΟΡΤΦΩΝ
3. Η ΕΞΑΡΤΗΣΗ ΑΠΟ ΤΟ ΕΓΣΑ '87 ΠΡΑΓΜΑΤΟΠΟΙΗΘΗΚΕ ΜΕ ΣΤΣΤΗΜΑ GPS ΚΑΙ ΚΑΝΟΝΤΑΣ ΧΡΗΣΗ ΤΟΤ ΤΡΙΓΩΝΟΜΕΤΡΙΚΟΤ ΣΗΜΕΙΟΤ ΤΗΣ Γ.Τ.Σ. ΗΑΤΤ ΜΕ ΣΤΝΤΕΤΑΓΜΕΝΕΣ (χ,y,H). 'Η
Η ΕΞΑΡΤΗΣΗ ΑΠΟ ΤΟ ΕΓΣΑ '87 ΠΡΑΓΜΑΤΟΠΟΙΗΘΗΚΕ ΜΕ ΣΤΣΤΗΜΑ GPS ΚΑΙ ΚΑΝΟΝΤΑΣ ΧΡΗΣΗ ΤΟΤ ΕΛΛΗΝΙΚΟΤ ΣΤΣΤΗΜΑΤΟΣ ΕΝΤΟΠΙΣΜΟΤ –HEROS

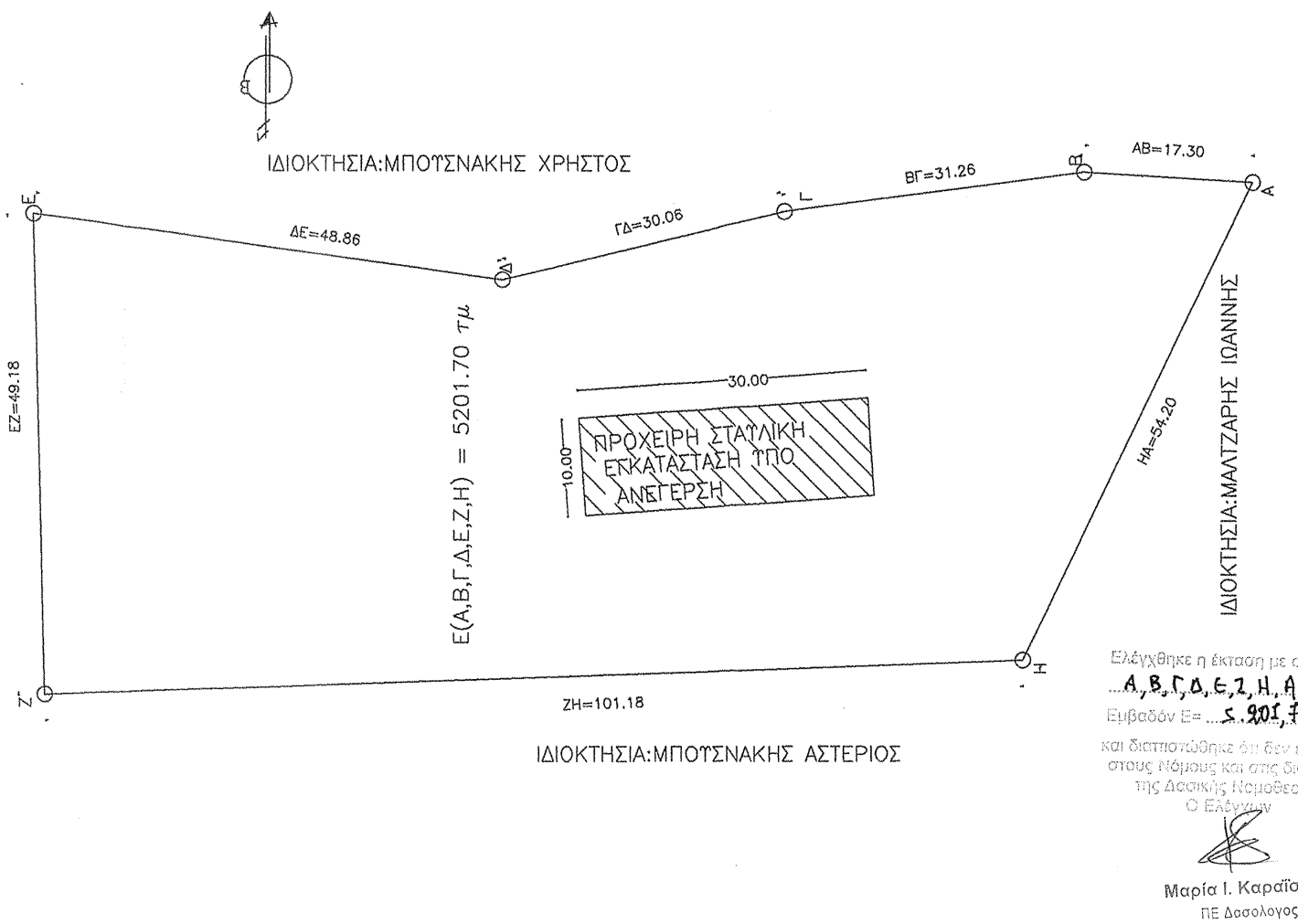
ΙΔΙΟΚΤΗΣΙΑ:ΜΠΟΤΣΝΑΚΗΣ ΧΡΗΣΤΟΣ
ΑΒ=17.30
ΒΓ=31.26
ΓΔ=30.06
ΔΕ=48.86
ΕΖ=49.18
ΖΗ=101.18
ΗΑ=54.20
Α
Β
Γ
Δ
Ε
Ζ
Η
Ε(Α,Β,Γ,Δ,Ε,Ζ,Η) = 5201.70 τμ
30.00
10.00
ΠΡΟΧΕΙΡΗ ΣΤΑΤΙΚΗ ΕΓΚΑΤΑΣΤΑΣΗ ΤΠΟ ΑΝΕΓΕΡΣΗ
ΙΔΙΟΚΤΗΣΙΑ:ΜΑΛΤΖΑΡΗΣ ΙΩΑΝΝΗΣ
ΙΔΙΟΚΤΗΣΙΑ:ΜΠΟΤΣΝΑΚΗΣ ΑΣΤΕΡΙΟΣ

Ελέγχθηκε η έκταση με στοιχεία ...Α, Β, Γ, Δ, Ε, Ζ, Η, Α...
Εμβαδόν Ε= ...5.201,70 τ.μ
και διαπιστώθηκε ότι δεν εμπίπτει στους Νόμους και στις διατάξεις της Δασικής Νομοθεσίας
Ο Ελέγχων

Μαρία Ι. Καραΐσκου
ΠΕ Δασολόγος
Περιβαλλοντολόγος

ΕΡΓΟ	ΤΟΠΟΓΡΑΦΙΚΟ ΔΙΑΓΡΑΜΜΑ
ΘΕΣΗ	ΚΤΗΜΑΤΙΚΗ ΠΕΡΙΦΕΡΕΙΑ ΚΑΛΤΒΙΩΝ ''ΜΑΧΑ'' ΔΗΜΟΣ ΕΛΑΣΣΟΝΑΣ
ΙΔΙΟΚΤΗΤΗΣ	ΜΠΟΤΣΝΑΚΗΣ ΑΣΤΕΡΙΟΣ
ΜΕΛΕΤΗΤΗΣ''	ΣΑΜΟΛΑΔΟΣ ΔΗΜΗΤΡΙΟΣ ΠΟΛΙΤΙΚΟΣ ΜΗΧΑΝΙΚΟΣ

ΘΕΜΑ ΤΟΠΟΓΡΑΦΙΚΟ ΔΙΑΓΡΑΜΜΑ	ΑΡ. ΣΧ. Α 1 ΚΛ.1/500
ΧΡΟΝΟΣ ΜΕΛΕΤΗΣ: ΙΑΝΟΤΑΡΙΟΣ 2015	

ΣΦΡ. ΜΗΧΑΝΙΚΟΤ	ΣΦΡ. ΤΠΗΡΕΣΙΑΣ
ΣΑΜΟΛΑΔΟΣ ΠΕΡ. ΔΗΜΗΤΡΙΟΣ ΠΟΛ. ΜΗΧΑΝΙΚΟΣ Ε.Δ.Ε. - ΑΡ.ΜΗΤΡ. 57570 ΘΕΜΙΣΤΟΚΛΕΟΥΣ 6 - ΕΛΑΣΣΟΝΑ ΤΗΛ: 24930 24192 - ΚΙΝ: 6977 464 855 ΕΛΑΣΣΟΝΑΣ	ΘΕΩΡΗΘΗΚΕ Και συνοδεύει το με αριθμ. 2625/151388/7-9-15 έγγραφο Δασαρχείου Ελασσόνας Ελασσόνα 7/9/2015 Ο Δασάρχης Ελασσόνας Ζωή Ι. Φτίκα Δασολόγος