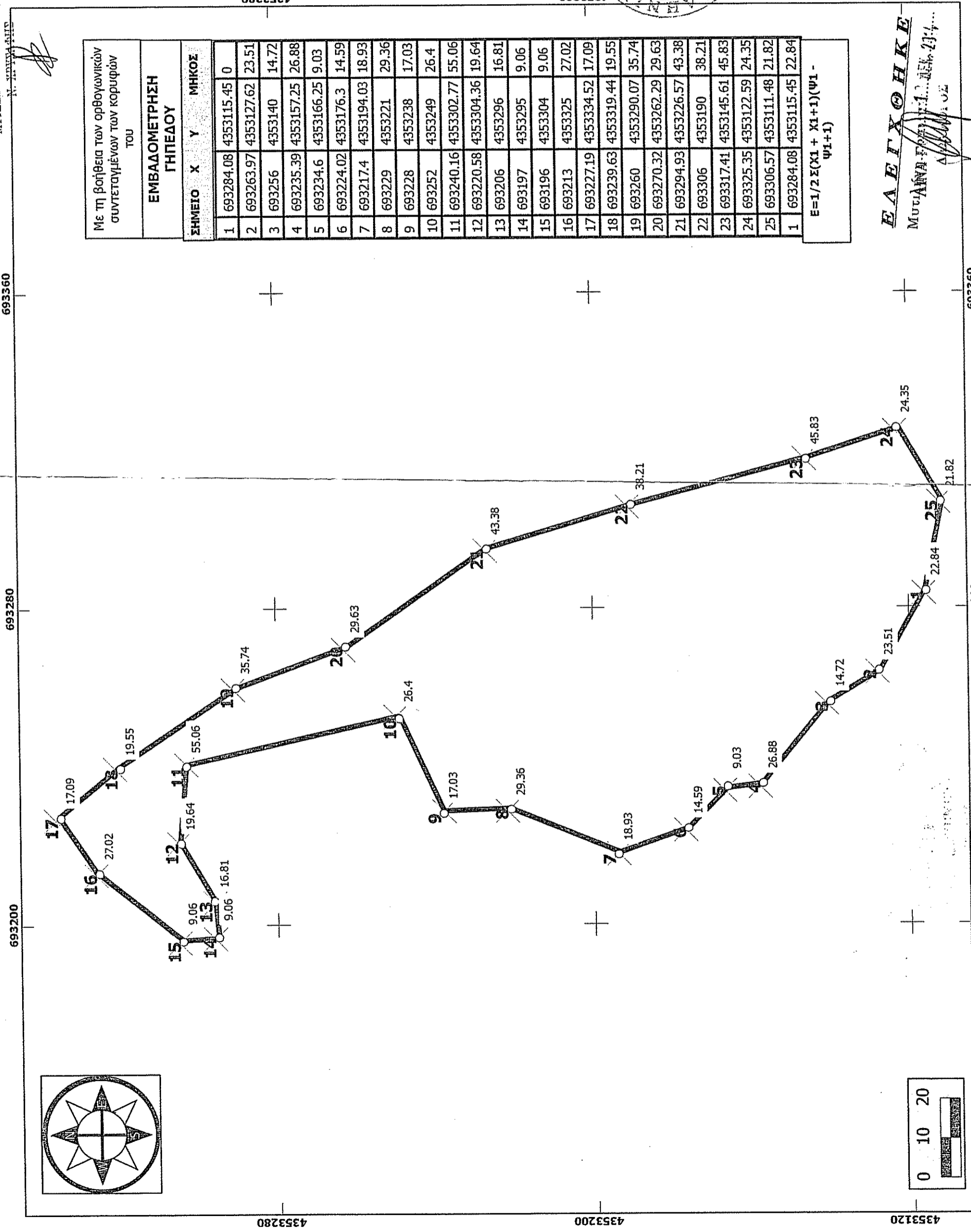
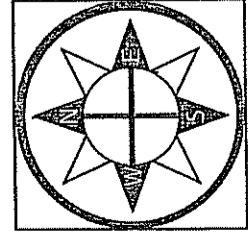


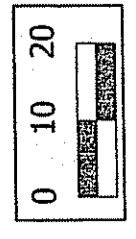
# ΤΟΠΟΓΡΑΦΙΚΟ ΔΙΑΓΡΑΜΜΑ

ΤΙΜΗ ΔΑΔΙΚΩΝ ΧΑΡΤΟΓΡΑΦΗΣΕΩΝ  
ΕΛΓΕΤΗΚΕ & ΤΟΠΟΘΕΤΗΘΗΚΕ ΣΤΗ ΒΑΣΗ  
ΜΥΤΙΛΗΝΗ 10-6-14



| Με τη βοήθεια των ορθογωνικών συντεταγμένων των κορυφών του |                            |
|---|----------------------------|
| ΕΜΒΑΔΟΜΕΤΡΗΣΗ ΓΗΠΕΔΟΥ                                       |                            |
| ΣΗΜΕΙΟ  | Χ Υ ΜΗΚΟΣ                  |
| 1   | 693284.08 4353115.45 0     |
| 2   | 693263.97 4353127.62 23.51 |
| 3   | 693256 4353140 14.72       |
| 4   | 693235.39 4353157.25 26.88 |
| 5   | 693234.6 4353166.25 9.03   |
| 6   | 693224.02 4353176.3 14.59  |
| 7   | 693217.4 4353194.03 18.93  |
| 8   | 693229 4353221 29.36       |
| 9   | 693228 4353238 17.03       |
| 10  | 693252 4353249 26.4        |
| 11  | 693240.16 4353302.77 55.06 |
| 12  | 693220.58 4353304.36 19.64 |
| 13  | 693206 4353296 16.81       |
| 14  | 693197 4353295 9.06        |
| 15  | 693196 4353304 9.06        |
| 16  | 693213 4353325 27.02       |
| 17  | 693227.19 4353334.52 17.09 |
| 18  | 693239.63 4353319.44 19.55 |
| 19  | 693260 4353290.07 35.74    |
| 20  | 693270.32 4353262.29 29.63 |
| 21  | 693294.93 4353226.57 43.38 |
| 22  | 693306 4353190 38.21       |
| 23  | 693317.41 4353145.61 45.83 |
| 24  | 693325.35 4353122.59 24.35 |
| 25  | 693306.57 4353111.48 21.82 |
| 1   | 693284.08 4353115.45 22.84 |

$E = 1/2 \sum (X_1 + X_{1+1})(Y_1 - Y_{1+1})$



**ΙΔΙΟΚΤΗΤΗΣ:**  
ΧΑΒΙΔΑΡΙΑΔΗΣ ΙΩΑΝΝΟΥ  
ΣΤΥΛΙΑΝΟΣ

**ΘΕΣΗ:**  
ΚΑΤΕΡΓΑΡΗΣ  
ΥΨΗΛΗΜΕΤΩΠΟΥ

**ΕΡΓΟ:**  
ΑΔΕΙΑ ΚΤΗΝΟΤΡΟΦΙΚΗΣ  
ΕΓΚΑΤΑΣΤΑΣΗΣ βόσκη αρθ.6 παρ.3  
του Ν.4056/2012

**ΣΧΕΔΙΟ 1**

**ΜΕΛΕΤΗΤΗΣ:**  
ΕΛΕΥΘΕΡΙΟΣ ΠΡΟΣΕΝ ΧΑΡΤΟΓΡΑΦΗΣ

99397-18-12-2014  
κατασκευασμένο στην περιοχή της...  
Για το οποίο...  
και...  
ΕΛΕΥΘΕΡΙΟΣ ΠΡΟΣΕΝ ΧΑΡΤΟΓΡΑΦΗΣ  
ΑΔΕΙΑ ΚΤΗΝΟΤΡΟΦΙΚΗΣ  
ΕΓΚΑΤΑΣΤΑΣΗΣ ΒΟΣΚΗΣ

ΕΜΒΑΔΟΝ: 11.439 Τ.μ

ΚΛΙΜΑΚΑ: 1:1000

ΣΥΣΤΗΜΑ ΑΝΑΦΟΡΑΣ Ε.Γ.Σ.Α 87  
+proj=utm +lat\_0=0 +lon\_0=24  
+k=0.9996 +x\_0=500000 +y\_0=0  
+ellps=GRS80  
+towgs84=-199.87,74.79,246.62,0,0,0,0  
+units=m +no\_defs

ΕΛΕΥΘΕΡΙΟΣ ΠΡΟΣΕΝ ΧΑΡΤΟΓΡΑΦΗΣ  
ΜΥΤΙΛΗΝΗ 10-6-14