ΔΗΛΩΣΗ ΜΗΧΑΝΙΚΟΥ (Ν. 651/77)

Δηλώνω σύμφωνα με το νόμο για το γεωτεμάχιο με στοιχεία "Α-Β-Γ-Δ-Α" και εμβαδόν 500.00 τ.μ. που βρίσκεται πλησίον Κορομηλιές Τ.Κ. Διάβας , Δ.Ε. Καλαμπάκας , Δήμου Καλαμπάκας , Π.Ε. Τρικάλων , ότι:

- δεν είναι άρτιο και δεν είναι οικοδομήσιμο ως τμήμα το εμβαδόν και τις διαστάσεις σύμφωνα με τις πολεοδομικές διατάξεις που ισχύουν σήμερα.
- βρίσκεται εκτός σχεδίου, εκτός ορίων οικισμού , εκτός ΖΟΕ και εκτός ΓΠΣ
- δεν εμπίπτει στις διατάξεις του νόμου 1337/83 περί εισφορών σε γη και χρήμα,
- εντός αυτού δε διέρχονται εναέριες γραμμές μεταφοράς υψηλής τάσης της ΔΕΗ ή αγωγός φυσικού αερίου, και
- εντός αυτού ή σε απόσταση μικρότερη των 20μ από αυτό δε διέρχεται ρέμα

ΕΜΒΑΔΟΝ ΓΕΩΤΕΜΑΧΙΟΥ
Ε (Α,Β,Γ,Δ,Α) = 500.00 τμ.

ΠΑΡΑΤΗΡΗΣΕΙΣ

1. Το διάγραμμα είναι ενταγμένο στο κρατικό σύστημα συντεταγμένων ΕΓΣΑ 87
2. Οι διαστάσεις και τα εμβαδά υπολογίστηκαν αναλυτικά από τις συντεταγμένες των κορυφών
3. Η εξάρτηση από το ΕΓΣΑ 87 πραγματοποιήθηκε με σύστημα GPS κάνοντας χρήση του Ελληνικού συστήματος εντοπισμού - HEPOS

ΟΡΟΙ ΔΟΜΗΣΗΣ
ΕΚΤΟΣ ΟΡΙΩΝ ΟΙΚΙΣΜΟΥ (Π.Δ.24.05.1985 - ΦΕΚ 270Δ / 31.05.1985 & Ν. 3212 - ΦΕΚ 308Α / 31.12.2003

Αρτιότητα κατά κανόνα : (για πρόσωπο σε κοινόχρηστο δρόμο)
Εμβαδόν = 4000 τμ. - Πρόσωπο = 25.00 μ.
(για πρόσωπο σε Διεθνείς , Εθνικές , Επαρχιακές, Δημοτικές και Κοινοτικές οδούς και σε εγκατελειμένα τμήματά τους και σε σιδηροδρομικές γραμμές)
Εμβαδόν = 4000 τμ. - Πρόσωπο = 45.00 μ. - Βάθος = 80.00m.
Αρτιότητα κατά παρέκλιση : (χωρίς πρόσωπο σε δρόμο)
Εμβαδόν = 4000 τμ. (προ 31.12.2003)
(για πρόσωπο σε Διεθνείς , Εθνικές , Επαρχιακές , Δημοτικές και Κοινοτικές οδούς και σε εγκατελειμένα τμήματά τους και σε σιδηροδρομικές γραμμές)
Εμβαδόν = 2000 τμ. - Πρόσωπο =25.00 μ. - Βάθος = 40.00m. (προ 17.10.1978)
Εμβαδόν = 1200 τμ. - Πρόσωπο =20.00 μ. - Βάθος = 35.00m. (προ 12.09.1984)
Εμβαδόν = 750 τμ. - Πρόσωπο =10.00 μ. - Βάθος = 15.00m. (προ 12.11.1982)
εντός της ζώνης πόλεων και οικισμών & προ 24.04.1977)
Εμβαδόν = 2000 τμ.

ΧΩΡΟΣ ΜΙΣΘΩΣΗΣ

ΣΥΝΤΕΤΑΓΜΕΝΕΣ ΕΓΣΑ '87

Κορυφή	X	Y	Πλευρά-Μήκος
Α	291232.04	4394273.35	
Β	291251.55	4394277.72	ΑΒ = 20.00
Γ	291257.684	4394259.312	ΒΓ = 25.00
Δ	291237.149	4394256.915	ΓΔ = 20.00
			ΔΑ = 25.00
Εμβαδό:	500.00 τ.μ.	Περίμετρος:	90.00 m

ΘΕΣΗ ΙΣΤΟΥ 291244.52 4394263.33

ΣΥΝΤΕΤΑΓΜΕΝΕΣ ΗΑΤΤ

Κορυφή	X	Y
Α	8511.26	-8371.36
Β	8530.78	-8366.99
Γ	8535.69	-8388.95
Δ	8516.17	-8393.32
Εμβαδό: 500.00 τ.μ. Περίμετρος: 90.00		

ΘΕΣΗ ΙΣΤΟΥ 8523.75 -8381.37

ΑΠΟΣΠΑΣΜΑ ΑΠΟ ΧΑΡΤΗ 1:50.000 (ΚΑΛΑΜΠΑΚΑ)

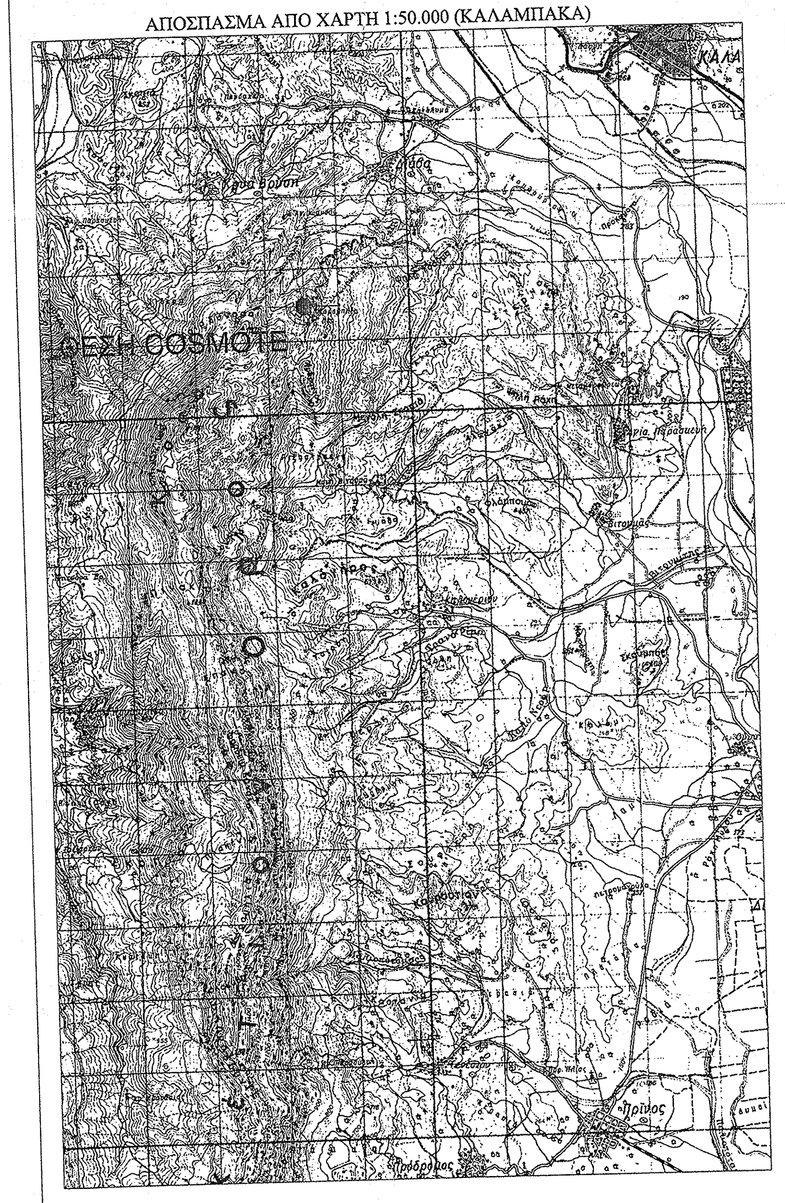

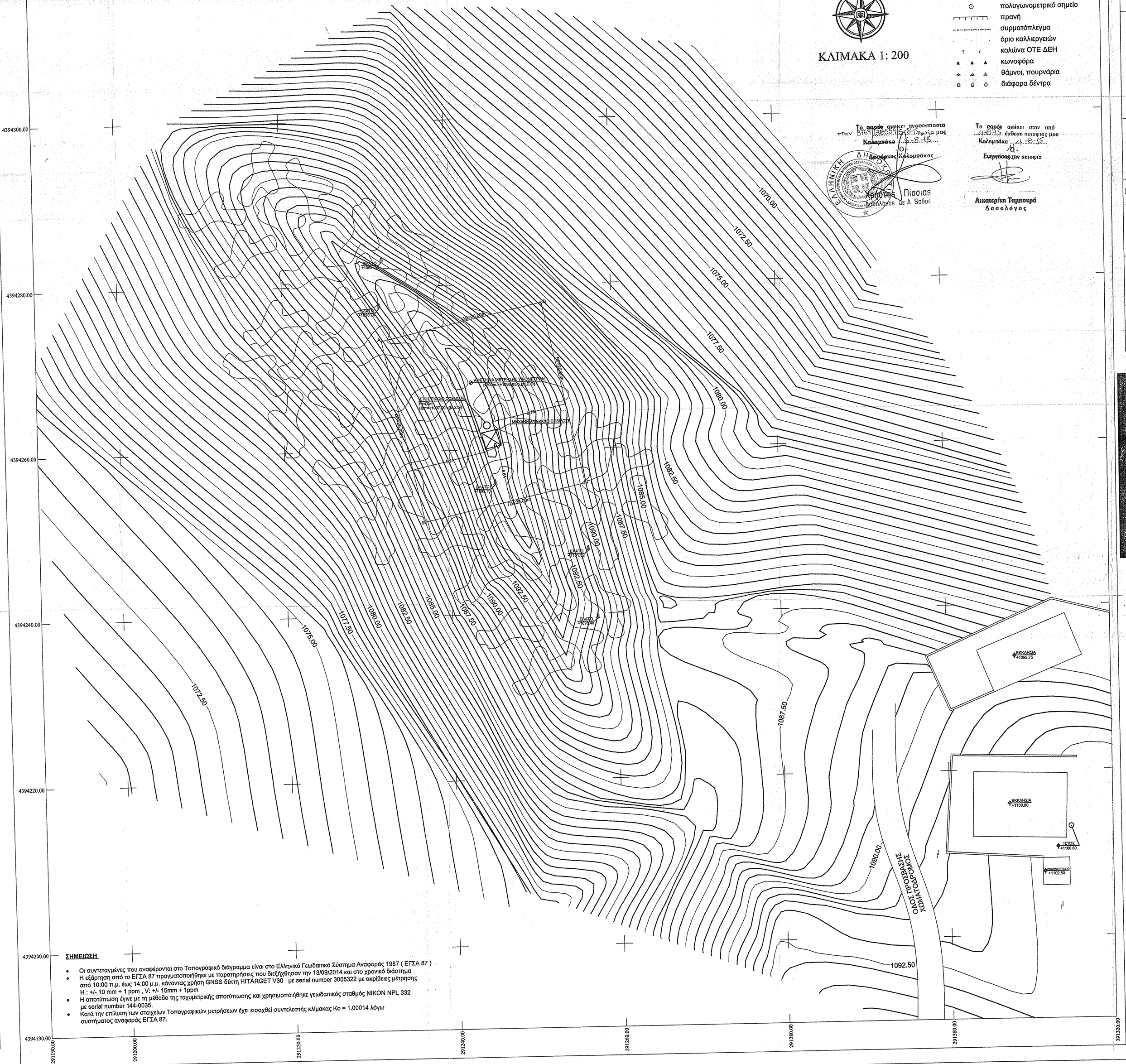

ΣΗΜΕΙΩΣΗ

- Οι συντεταγμένες που αναφέρονται στο Τοπογραφικό διάγραμμα είναι στο Ελληνικό Γεωδαιτικό Σύστημα Αναφοράς 1987 (ΕΓΣΑ 87)
- Η εξάρτηση από το ΕΓΣΑ 87 πραγματοποιήθηκε με παρατηρήσεις που διεξήχθησαν την 13/09/2014 και στο χρονικό διάστημα από 10:00 π.μ. έως 14:00 μ.μ. κάνοντας χρήση GNSS δέκτη HITARGET V30 με serial number 3005322 με ακρίβειες μέτρησης H : +/- 10 mm + 1 ppm , V: +/- 15mm + 1ppm
- Η αποτύπωση έγινε με τη μέθοδο της ταχυμετρικής αποτύπωσης και χρησιμοποιήθηκε γεωδαιτικός σταθμός NIKON NPL 332 με serial number 144-0035.
- Κατά την επίλυση των στοιχείων Τοπογραφικών μετρήσεων έχει εισαχθεί συντελεστής κλίμακας Κο = 1.00014 λόγω συστήματος αναφοράς ΕΓΣΑ 87.

N

ΚΛΙΜΑΚΑ 1: 200

ΥΠΟΜΝΗΜΑ

△	τριγωνομετρικό σημείο
⊙	πολυγωνομετρικό σημείο
	πρανή
	συρματόπλεγμα
	όριο καλλιεργειών
	κολώνα ΟΤΕ ΔΕΗ
	κωνοφόρα
	θάμνοι, πουρνάρια
	διάφορα δέντρα

Το σχέδιο ανήκει συμπληρωματικά στην από 15.8.15 έκθεσή μας
Καλαμπάκα 15.8.15

Δ. Ηλιόπουλος Καλαμπάκας

Χρήστος Πίσιας
Δασολόγος Δε Α Βαθμ.

Το σχέδιο ανήκει στην από 15.8.15 έκθεση αυτοψίας μας
Καλαμπάκα 15.8.15

Ενεργόν των αυτοψιών

Αικατερίνη Ταμπουρά
Δασολόγος

ΥΠΟΜΝΗΜΑ

ΟΡΟΙ ΔΟΜΗΣΗΣ ΚΕΡΑΙΩΝ

ΝΟΜΟΙ ΠΕΡΙ ΚΙΝΗΤΗΣ ΤΗΛΕΦΩΝΙΑΣ

*Ν.*2075/92 , *ΦΕΚ.*128*Α*
*Ν.*2145/93 , *ΦΕΚ.* 88*Α*
*Ν.*2867/00 , *ΦΕΚ.*273*Α*
*Ν.*2801/00 , *ΦΕΚ.* 46*Α*
Ν.4063/12
Ν.4070/12

ΕΓΚΥΚΛΙΟΙ

*ΕΓΚ.*12/94
*ΕΓΚ.*34/93

ΠΑΡΑΔΟΧΕΣ

1.Σύστημα συντεταγμένων ΕΓΣΑ '87.
2.Υγρομετρική αφετηρία 0.00 από μ.στ.θάλασσας.
3.Η τοπογραφική αποτύπωση έγινε με γεωδαιτικό σταθμό.

ΓΕΩΓΡΑΦΙΚΕΣ ΣΥΝΤΕΤΑΓΜΕΝΕΣ ΘΕΣΗΣ Σ/Β

Τα φ.λ. αναφέρονται στο ελλειψοειδές αναφοράς GRS 80 του συστήματος Ε.Γ.Σ.Α '87

(Ε.Γ.Σ.Α '87) φ: 39° 40' 22" λ: 21° 33' 57"
(ED 50) φ: 39° 40' 35" λ: 21° 34' 05"
(WGS 84') φ: 39° 40' 31" λ: 21° 34' 03"

ΑΦΕΤΗΡΙΑ ΜΕΤΡΗΣΗΣ ΥΨΟΜΕΤΡΩΝ

±0.00 = +1093.00m(Μ.Σ.Θ)

ΕΜΒΑΔΟΝ ΟΙΚΟΠΕΔΟΥ

Ε(Α,Β,Γ,Δ,Α)=500.00m2



ΕΡΓΟΔΟΤΗΣ
COSMOTE ΚΙΝΗΤΕΣ ΤΗΛΕΠΙΚΟΙΝΩΝΙΕΣ Α.Ε.

ΕΡΓΟ
ΕΓΚΑΤΑΣΤΑΣΗ ΣΤΑΘΜΟΥ ΚΙΝΗΤΗΣ ΤΗΛΕΦΩΝΙΑΣ ΚΟΡΟΜΗΛΙΑ Χ2 (140 4660)

ΘΕΣΗ ΠΛΗΣΙΟΝ ΚΟΡΟΜΗΛΙΑΣ - Δ.Ε. ΚΑΛΑΜΠΑΚΑΣ
ΔΗΜΟΣ ΚΑΛΑΜΠΑΚΑΣ - ΠΕΡ.ΕΝΟΤ. ΤΡΙΚΑΛΩΝ
ΠΕΡΙΦΕΡΕΙΑ ΘΕΣΣΑΛΙΑΣ

ΑΝΑΔΟΧΟΣ ΕΓΝΑΤΙΑ ΜΕΛΕΤΗΤΙΚΗ

ΜΕΛΕΤΗΤΗΣ ΧΑΛΚΙΔΟΥ ΣΟΦΙΑ
ΑΡΧΙΤΕΚΤΩΝ ΜΗΧΑΝΙΚΟΣ - Α.Μ. Τ.Ε.Ε. 64969

ΘΕΜΑ ΣΧΕΔΙΟΥ
ΤΟΠΟΓΡΑΦΙΚΟ ΔΙΑΓΡΑΜΜΑ

ΑΡΙΘΜΟΣ ΣΧΕΔΙΟΥ: D001

ΚΩΔΙΚΟΣ ΕΡΓΟΥ: 140 4660

ΚΛΙΜΑΚΑ 1 : 200

ΧΡΟΝΟΣ ΜΕΛΕΤΗΣ ΑΠΡΙΛΙΟΣ 2015

ΥΠΟΓΡΑΦΗ

ΣΦΡΑΓΙΔΑ

3η ΑΝΑΘΕΩΡΗΣΗ						
2η ΑΝΑΘΕΩΡΗΣΗ						
1η ΑΝΑΘΕΩΡΗΣΗ						
ΑΡΧΙΚΗ ΣΧΕΔΙΑΣΗ						
	ΗΜΕΡ/ΝΙΑ	ΣΧΕΔΙΑΣΗ	ΗΜΕΡ/ΝΙΑ	ΕΛΕΓΧΟΣ	ΗΜΕΡ/ΝΙΑ	ΕΓΚΡΙΣΗ