ΑΠΟΣΠΑΣΜΑ ΧΑΡΤΗ Γ.Υ.Σ. 1:50000 - Φ.Χ. "ΤΡΙΚΑΛΑ"



ΑΠΟΣΠΑΣΜΑ ΧΑΡΤΗ Γ.Υ.Σ. 1:5000 - 4296_8

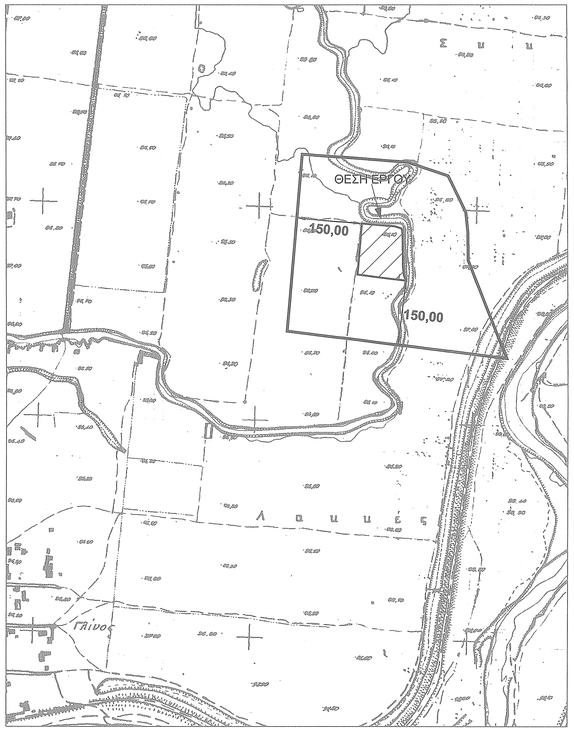

ΔΗΛΩΣΗ

Σύμφωνα με τα οριζόμενα του άρθρου 8 , παρ 13 του ν.3468/2006 όπως τροποποιήθηκε και ισχύει δηλώνω υπεύθυνα ότι:
α) Σε απόσταν 150μ. από τις κορυφές του πολυγώνου του εκσκαπτόμενου σταθμού δεν υφίστανται άλλοι σταθμοί της ίδιας τεχνολογίας για τους οποίους έχει εκδοθεί άδεια παραγωγής ή απόφαση Ε.Π.Θ ή προσφορά σύνδεσης , ή , εάν υφίστανται , η ισχύς του συνόλου των σταθμών , συμπεριλαμβανομένου του υποβαλλόμενου αιτήματος , δεν υπερβαίνει τα 500 kW. Η δήλωσή μου αυτή γίνεται με βάση τα δεδομένα/πληροφορίες στοιχεία ή ίδια προφορά γνώση μου
β) Η έκταση στην οποία πρόκειται να εγκατασταθεί ο σταθμός Α.Π.Ε. δεν βρίσκεται σε οριοθετημένη περιοχή του δικτύου Natura 2000, σύμφωνα με τον χάρτη Natura 2000 Map Viewer ο οποίος είναι διαθέσιμος στον διαδικτυακό τόπο του Υπουργείου Π.Ε.Κ.Α. , ή σε παράκτια ζώνη που απέχει λιγότερο από (100) μέτρα από την οριογραμμή του αιγιαλού, εκτός βραχογενέσεων

Ο ΜΗΧΑΝΙΚΟΣ

Ο ΙΔΙΟΚΤΗΤΗΣ

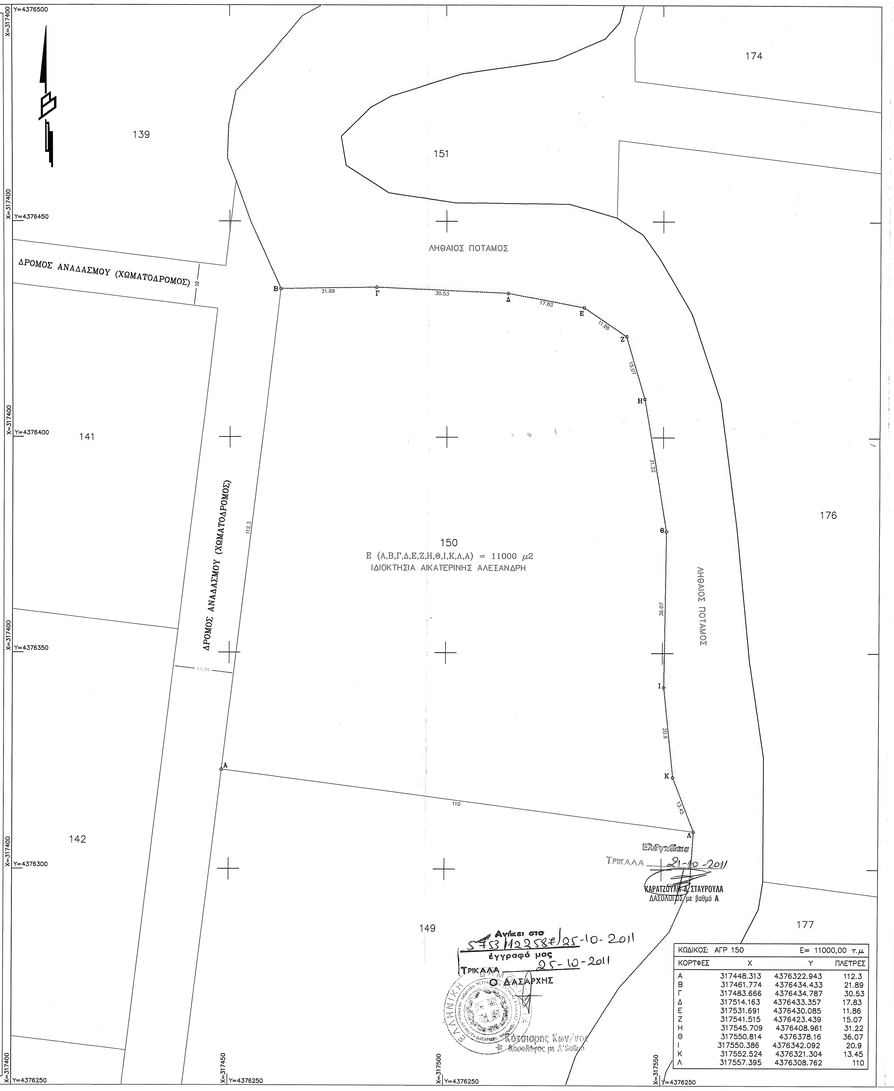

Άγιάει στο
ΤΡΙΚΑΛΑ
Ο ΔΑΣΑΡΧΗΣ

Ελληνική Δημοκρατία
Νομαρχία Καρδίτσας
Δασαρχείο Τρικάλων

ΚΩΔΙΚΟΣ ΑΓΡ 150		Ε= 11000,00 τ.μ.	
ΚΟΡΥΦΕΣ	X	Y	ΠΛΕΥΡΕΣ
A	317448,313	4376322,943	112,3
B	317461,774	4376434,433	21,89
Γ	317483,666	4376434,787	30,53
Δ	317514,163	4376433,357	17,83
E	317531,691	4376430,085	11,86
Z	317541,515	4376423,439	15,07
H	317545,709	4376408,961	31,22
Θ	317550,814	4376378,16	36,07
I	317550,386	4376342,092	20,9
K	317552,524	4376321,304	13,45
Λ	317557,395	4376308,762	110

ΥΠΟΜΝΗΜΑ
ΤΟΠΟΓΡΑΦΙΚΟΙ ΣΥΜΒΟΛΙΣΜΟΙ

○	Στάση	—·—·—	Συρματόπλεγμα
———	Κράσπεδο	═══	Μανδρότοιχος
———	Όριο οικοπέδου	———	Κάγκελα
⚡	Κολώνα ΔΕΗ	———	Ρυμοτομική Γραμμή
T	Κολώνα ΟΤΕ	———	Οικοδομική Γραμμή

$E_{ΑΒΓ..ΚΛΑ}$ = 11000.00 τ.μ.

ΟΡΟΙ ΔΟΜΗΣΗΣ

Δ/γματα ρυμοτομίας Π.Δ. 24/5/1985 (ΦΕΚ 270Δ / 31-05-85)
Ελαχ. όρια Πρ 45 μ. Βαθ 50 μ. Εμβ 4000 τ.μ.
Παρέκκλιση Πρ Βαθ Εμβ
Όροφοι 2 Ύψος 7,5 μ. + 1,2 μ. στέγη
Ποσοστό Κάλυψης 10%
Συντελ. Δόμησης Για γήπεδα > 8.000 τ.μ.
Επιφ. Οικοδ. = 280 τ.μ. + (Εμβ. Γηπ. - 8.000) x 0.01
Συνολική Επιφάνεια < 400 τ.μ.

Για περίπτωση εγκατάστασης φωτοβολταϊκών συστημάτων (ΚΥΑ ΑΑΠ 344/20-7-2009)
Ποσοστό Κάλυψης 80%
Απόσταση από όρια 2.5 μ. για γήπεδα < 4 στρ.
5.0 μ. για γήπεδα > 4 στρ.

Σημείωση
Δε διέρχεται ρεύμα υψηλής τάσης από το αγροτεμάχιο

ΔΗΛΩΣΗ Ν.651/77

Το υπό στοιχεία Α.Β.Γ...Κ.Λ.Α αγροτεμάχιο, εμβαδού 11000.00 τ.μ. που φαίνεται στο διάγραμμα αυτό είναι εκτός σχεδίου πόλεως και σύμφωνα με τις κείμενες πολεοδομικές διατάξεις είναι άρτιο και οικοδομήσιμο.
Στην περιοχή του αγροτεμαχίου δεν έχει ευρωθεί πράξη εφαρμογής του άρθρου 12 του Ν.1337/83 και δεν έχει υπαχθεί εισφορές σε γη και χρήμα, δεν υπάρχεται στις διατάξεις του Ν.1337/83, δεν εκκρεμεί πράξη εφαρμογής και στην περιοχή δεν έχει συνταχθεί μελέτη του Εθνικού Κτηματολογίου.
Το αγροτεμάχιο είναι αρδευόμενο, είναι καλλιεργήσιμο, είναι εκτός Γ.Π.Σ., δεν έχει πρόσωπο σε εθνική ή επαρχιακή οδό, απέχει περισσότερο απο 800 μ. από τη θάλασσα.

Ο ΔΗΛΩΝ ΜΗΧΑΝΙΚΟΣ

ΝΙΚΟΛΑΟΣ Γ. ΠΑΠΑ...
ΜΕΛΟΣ Τ.Ε.Ε. - ΑΡΙΘΜΟΣ ΜΗΤΡΩΟΥ 110765
ΤΗΛ. 2431100133 ΚΙΝ. 6937 412479
ΝΙΚΟΛΑΟΣ Γ. ΠΑΠΑΚΩΣΤΑΣ
Αγρονόμος Τοπογράφος Μηχανικός

ΝΙΚΟΛΑΟΣ Γ. ΠΑΠΑΚΩΣΤΑΣ
ΣΩΚΡΑΤΟΥΣ 32 Τ.Κ. 42100
ΤΡΙΚΑΛΑ
Τηλ .2431 100133 - FAX:2431 100133
Κιν. 6937 412479
e - mail : npapakostas@gmail.com

ΕΡΓΟΔΟΤΗΣ :
ΑΙΚΑΤΕΡΙΝΗ ΑΛΕΞΑΝΔΡΗ

ΕΡΓΟ :
ΕΓΚΑΤΑΣΤΑΣΗ ΦΩΤΟΒΟΛΤΑΪΚΩΝ ΣΥΣΤΗΜΑΤΩΝ

ΘΕΣΗ :
ΝΟΜΟΣ ΤΡΙΚΑΛΩΝ - ΔΗΜΟΣ ΜΕΓΑΛΩΝ ΚΑΛΥΒΙΩΝ
Δ.Δ. ΓΛΙΝΟΥΣ - ΑΓΡΟΤΕΜΑΧΙΟ 150

ΘΕΜΑ ΣΧΕΔΙΟΥ :
Τ Ο Π Ο Γ Ρ Α Φ Ι Κ Ο
Δ Ι Α Γ Ρ Α Μ Μ Α

ΑΡΙΘΜΟΣ ΣΧΕΔΙΟΥ : A1

ΚΛΙΜΑΚΑ : 1:500

ΗΜΕΡΟΜΗΝΙΑ : ΙΟΥΝΙΟΣ 2010

Ο ΣΥΝΤΑΞΑΣ :

ΝΙΚΟΛΑΟΣ Γ. ΠΑΠΑΚΩΣΤΑΣ
ΤΟΠΟΓΡΑΦΟΣ ΜΗΧΑΝΙΚΟΣ Α.Π.Θ.
Τ.Ε.Ε. - ΑΡΙΘΜΟΣ ΜΗΤΡΩΟΥ 110765
ΑΤΟΥΣ 32 - Τ.Κ. 421 00 - ΤΡΙΚΑΛΑ
Τηλ. 2431100133 - FAX: 2431100133
ΚΙΝ. 6937 412479
ΝΙΚΟΛΑΟΣ Γ. ΠΑΠΑΚΩΣΤΑΣ
Αγρονόμος Τοπογράφος Μηχανικός

ΘΕΩΡΗΘΗΚΕ :