

ΟΡΟΙ ΔΟΜΗΣΗΣ ΚΕΡΑΙΩΝ

ΝΟΜΟΙ	N 2075/92	N 3431/06
	N 2145/93	N 4053/12
	N 2867/00	N 4070/12
	N 2801/00	N 4313/14
ΕΓΚΥΚΛΙΟΙ	ΕΓΚ. 12/94	
	ΕΓΚ. 34/93	
	ΕΓΚ. (32342)/93	
	ΕΓΚ. 1/2013	


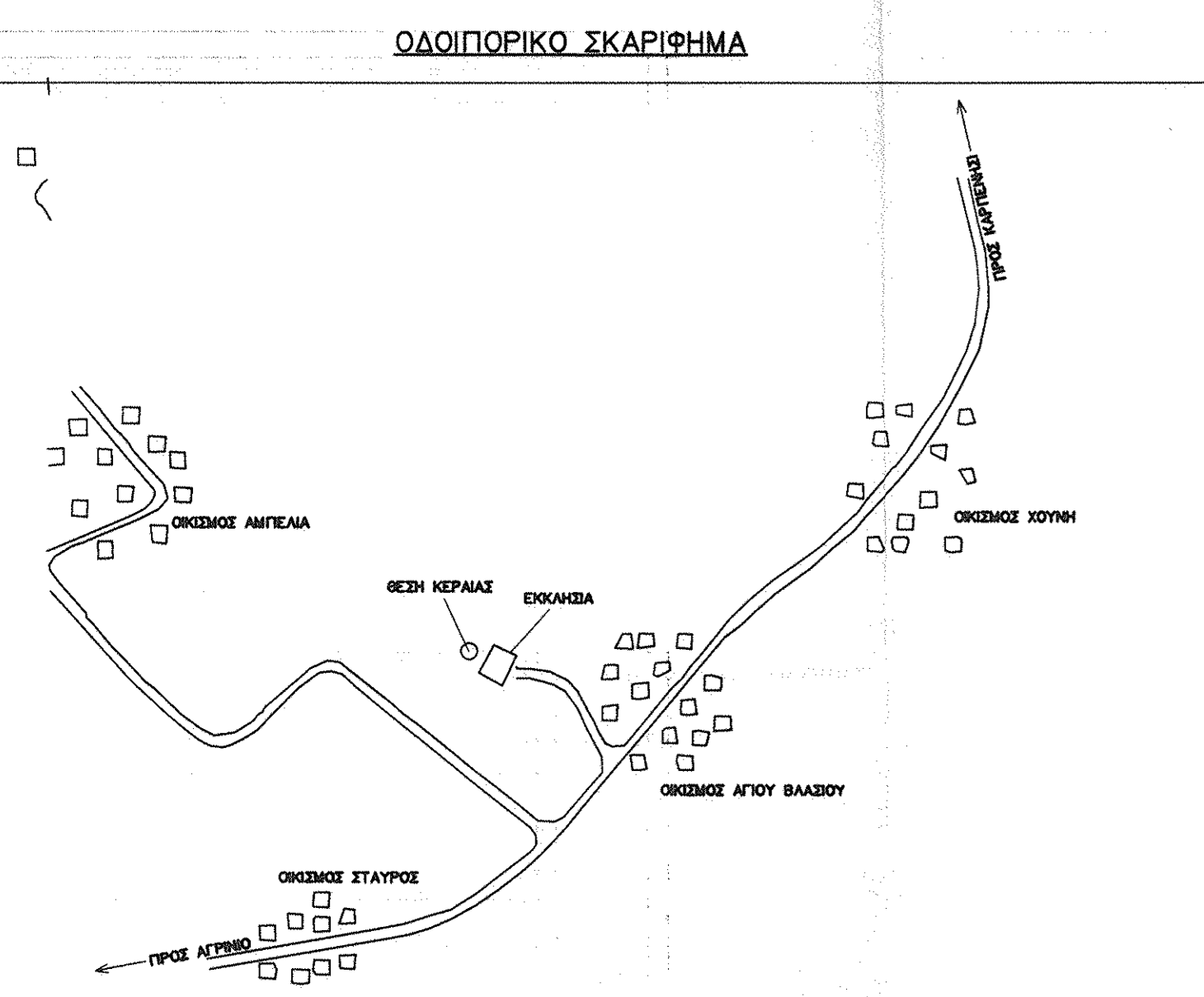
ΣΤΑΘΜΗ ΑΝΑΦΟΡΑΣ
DATUM
± 0.00
+865.90

ΓΕΩΔΑΙΤΙΚΕΣ ΣΥΝΤΕΤΑΓΜΕΝΕΣ Σ.Β.

Γ.Υ.Σ (ED50 Ελλάς)	ΕΓΣΑ'87	WGS'84
Φ: 38° 48' 17"	Φ: 38° 48' 04"	Φ: 38° 48' 13"
Λ: 21° 30' 18"	Λ: 21° 30' 10"	Λ: 21° 30' 16"
	X: 283142.185	
	Ψ: 4297668.398	

ΣΥΝΤΕΤΑΓΜΕΝΕΣ ΣΗΜΕΙΩΝ

X	Ψ	ΜΗΚΟΣ	
A	283139.08	4297670.91	14.78
B	283152.97	4297665.84	2.01
Γ	283154.97	4297665.96	3.79
Δ	283158.35	4297664.24	6.01
E	283162.98	4297660.41	18.27
Z	283157.22	4297643.07	4.60
H	283152.73	4297644.05	10.76
Θ	283142.50	4297647.40	2.89
I	283140.05	4297648.93	2.30
K	283138.97	4297654.12	16.79
A	283139.08	4297670.91	
2E = Σ(Xi + Xi+1)(Yi - Yi+1)			
ΕΜΒΑΔΟ: 461.89 τ.μ.			



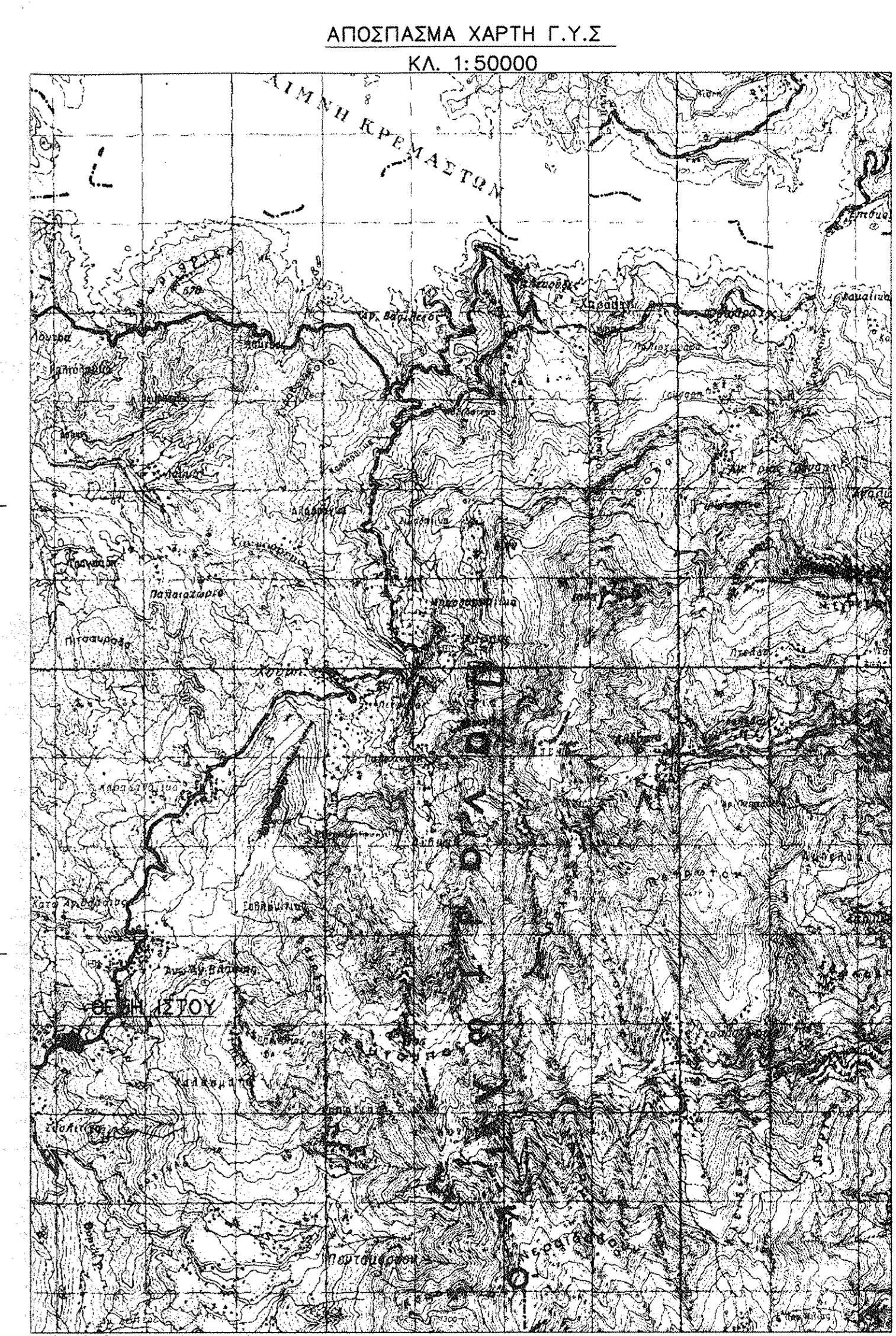
ΕΜΒΑΔΟΝ ΓΕΩΤΕΜΑΧΙΟΥ
E (A-B-Γ-Δ-E-Z-H-Θ-I-K-A) = 772.09τμ.
ΠΑΡΑΤΗΡΗΣΕΙΣ
1. Το διάγραμμα είναι ενταγμένο στο κρατικό σύστημα συντεταγμένων ΕΓΣΑ 87
2. Οι διαστάσεις και τα εμβαδά υπολογίστηκαν αναλυτικά από τις συντεταγμένες των κορυφών
3. Η εξάρτηση από το ΕΓΣΑ 87 πραγματοποιήθηκε με σύστημα GPS κάνοντας χρήση του Ελληνικού συστήματος εντοπισμού - ΗΕΡΦΟΣ

ΟΡΟΙ ΔΟΜΗΣΗΣ
ΕΚΤΟΣ ΟΡΙΩΝ ΟΙΚΙΣΜΟΥ (Π.Δ.24.05.1985 - ΦΕΚ 270Δ / 31.05.1985 & Ν. 3212 - ΦΕΚ 308Α / 31.12.2003

Αρμόδια κατά κανόνα: (για πρόσωπο σε κοινόχρηστο δρόμο)
Εμβαδόν = 4000 τμ. - Πρόσωπο = 25.00 μ.
(για πρόσωπο σε Διεθνείς, Εθνικές, Επαρχιακές, Δημοτικές και Κοινοτικές οδούς και σε εγκατελεμένα τμήματά τους και σε σιδηροδρομικές γραμμές)
Εμβαδόν = 4000 τμ. - Πρόσωπο = 45.00 μ. - Βάθος = 50.00μ.
Αρμόδια κατά παρέκκλιση: (χωρίς πρόσωπο σε δρόμο)
Εμβαδόν = 4000 τμ. (προ 31.12.2003)
(για πρόσωπο σε Διεθνείς, Εθνικές, Επαρχιακές, Δημοτικές και Κοινοτικές οδούς και σε εγκατελεμένα τμήματά τους και σε σιδηροδρομικές γραμμές)
Εμβαδόν = 2000 τμ. - Πρόσωπο = 25.00 μ. - Βάθος = 40.00μ. (προ 17.10.1978)
Εμβαδόν = 1200 τμ. - Πρόσωπο = 20.00 μ. - Βάθος = 35.00μ. (προ 12.09.1964)
Εμβαδόν = 750 τμ. - Πρόσωπο = 10.00 μ. - Βάθος = 15.00μ. (προ 12.11.1962)
εντός της ζώνης πόλεων και οικισμών & προ 24.04.1977)

ΣΥΝΤΕΤΑΓΜΕΝΕΣ

ΚΟΡΥΦΗ	X	Y
Λ	283145,78	4297662,38
M	283151,35	4297661,29
N	283156,30	4297663,62
Ξ	283156,80	4297665,03
O	283159,36	4297649,49
Π	283156,53	4297650,43
P	283154,30	4297649,56
Σ	283152,67	4297650,94
T	283151,38	4297649,42
Υ	283153,78	4297647,34
Φ	283140,91	4297667,19
X	283142,90	4297667,00
Ψ	283142,71	4297665,01
Ω	283140,71	4297665,20



ΟΤΕ Α.Ε.
Δ/ΝΣΗ ΥΠΟΛΟΙΠΗΣΗΣ ΥΠΟΔΟΜΩΝ ΣΤΑΘΕΡΗΣ & ΚΙΝΗΤΗΣ ΤΗΛΕΦΩΝΙΑΣ
ΥΠΟΔΙΕΥΘΥΝΣΗ ΠΡΟΣΚΤΗΣΗΣ & ΑΔΕΙΟΔΟΤΗΣΗΣ ΣΤΑΘΕΡΗΣ & ΚΙΝΗΤΗΣ
ΤΜΗΜΑ ΑΔΕΙΟΔΟΤΗΣΕΩΝ ΣΤΑΘΕΡΗΣ

ΕΡΓΟ : ΣΤΑΘΜΟΣ Α/Δ ΑΓΙΟΥ ΙΩΑΝΝΗ (0020009)

ΘΕΣΗ : Τ.Κ.ΑΓΙΟΥ ΒΛΑΣΙΟΥ-Δ.Ε.ΠΑΡΑΚΑΜΠΥΛΙΩΝ
ΔΗΜΟΣ ΑΓΡΙΝΙΟΥ -Π.Ε.ΑΙΤΩΛΟΑΚΑΡΝΑΝΙΑΣ

ΗΜΕΡΟΜΗΝΙΑ : ΣΕΠΤΕΜΒΡΙΟΣ 2015

ΘΕΜΑ : ΤΟΠΟΓΡΑΦΙΚΟ
ΣΧΕΔΙΟΥ : ΔΙΑΓΡΑΜΜΑ
ΑΡ. ΣΧΕΔΙΟΥ : Ρ/Η 58/09
6.2015/1/3

ΚΛΙΜΑΚΑ : 1:200

ΚΩΔΙΚΟΣ ΑΡΙΘΜΟΣ ΣΤΑΘΜΟΥ : 0020009

ΣΦΡΑΓΙΔΑ : ΝΙΚΟΛΑΟΥ Α. ΝΙΚΟΛΑΟΣ
ΔΗΛΩΣΗ ΠΟΛΙΤΙΚΟΣ ΜΗΧΑΝΙΚΟΣ
ΠΡΑΓΜΑΤΕΥΣΗΣ Δ.Ε.Ε. ΔΕΣΦΙΝΗΣ
ΜΕΛΟΣ ΤΗΣ Ε.Ε.Π.Ε.Π.Ε. Α.Μ.Τ.Π.Ε. 4811
Κ. ΕΠΙΣΤ. Τ.Ε.Χ. Π.Δ. 2007/221 - 681/0004
Α.Φ.Μ. 043121328 - Δ.Ο.Υ. Η ΘΕΣΣΑΛΙΚΗΣ

ΥΠΟΓΡΑΦΗ

ΕΚΔΟΣΗ	ΗΜΕΡΟΜΗΝΙΑ	ΣΧΕΔΙΑΣΤΗΣ	ΜΕΛΕΤΗ	ΥΠΟΓΡΑΦΗ
1	2/10/03	Μ.ΓΕΩΡΓΙΩΠΟΥΛΟΥ	Λ.ΧΑΤΖΗΚΩΝΟΣ	Λ.ΧΑΤΖΗΚΩΝΟΣ