



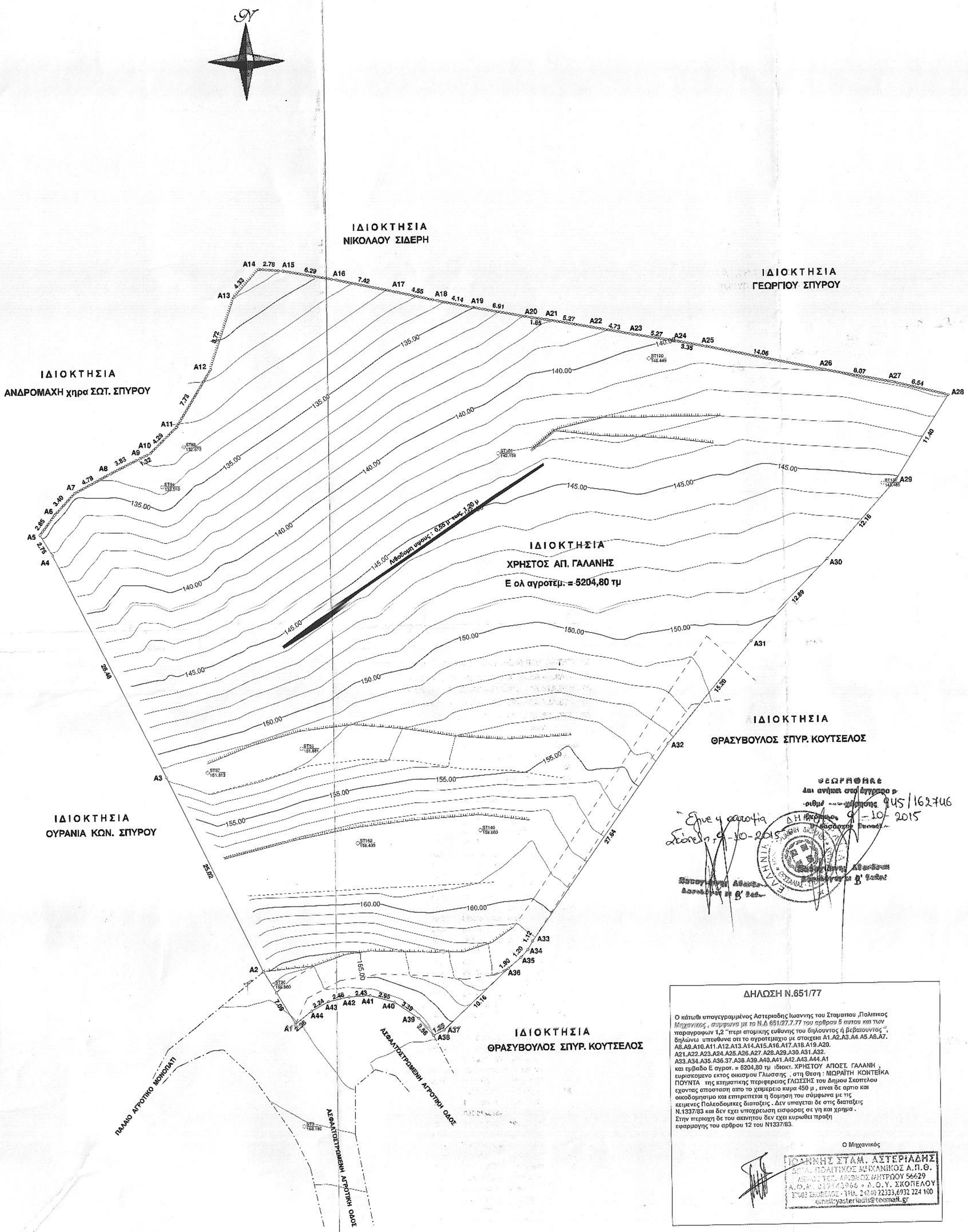

ΟΡΟΙ ΔΟΜΗΣΗΣ

Το παρων αγροτεμαχιο επιφανειας Ε = 5204,80 τμ , ευρισκεται εκτος οικισμου Γλωσσης , στη θεση ΜΩΡΑΪΤΗ - ΚΟΝΤΕΪΚΑ - ΠΟΥΝΤΑ και ισχυει το π.δ της 24-31.5.1985 (ΦΕΚ 270Δ).

Ελαχιστο εμβαδο γηπεδου 4000 τμ .
Το μεγιστο ποσοστο καλυψης των γηπεδων οριζεται σε 10% της επιφανειας τους .
Το κτηριο που ανεγειρεται εντος του γηπεδου πρεπει να ειναι ενιαιο .
Επιτρεπεται η διαιρεση αυτου σε περισσοτερα κτηρια μονο μετα
απο γνωμη της αρμοδιας ΕΠΑΕ.

Οι αποστασεις του κτηριου οριζονται στα 15,00 μ τουλαχιστον , εκτος παρεκκλισεων .

Ο μεγιστος συντελεστης δομησης των γηπεδων οριζεται σε δυο δεκατα (0,2)

Ο μεγιστος αριθμος οροφων των κτηριων οριζεται σε (2) και το μεγιστο υψος
αυτων μετρουμενο απο το γυρω εδαφος αυτων (φυσικο ή διαμορφωμενο),
σε επτα και μισο (7,50) μ . Πανω απο το κατ τα παραπανω καθοριζομενο μεγιστο
υψος επιτρεπεται μονο η κατασκευη στηθαιου , τυχον φωταγωγων υψους μεχρι
τραντα εκατοστων (0,30) και καπναδοχων .
Σε περιπτωσεις κατασκευης κεκλιμενης στεγης , το κατα το παραπανω μεγιστο υψος
προσαυξονεται κατ ενα μετρο και εικοσι εκατοστα (1,20).

Στο συγκεκριμενο αγροτεμαχιο , προκειται να ανεγερθει *ισογεια μελισσοκομικη αγροτικη*
αποθηκη , επιφανειας 50,00 τμ , για την οποια θα ακολουθηθει το αρθρο 2 του ιδιου ΠΔ για
την διενεργεια παρεκκλισης επι των αποστασεων του κτηριου απο τα ορια του γηπεδου
οχι λιγοτερο απο πεντε (5) μ .Για την παρεκκλιση αυτη , θα ληφθει απο το
Υπουργειο Γεωργιας και γνωμη του αρμοδιου ΣΧΟΠ περιφερειας .

Κατα τα λοιπα θα εφαρμοσθει το αρθρο 1 του παροντος ΠΔ.

Αριθ. 2Δ ΓΥΣ 5433/2

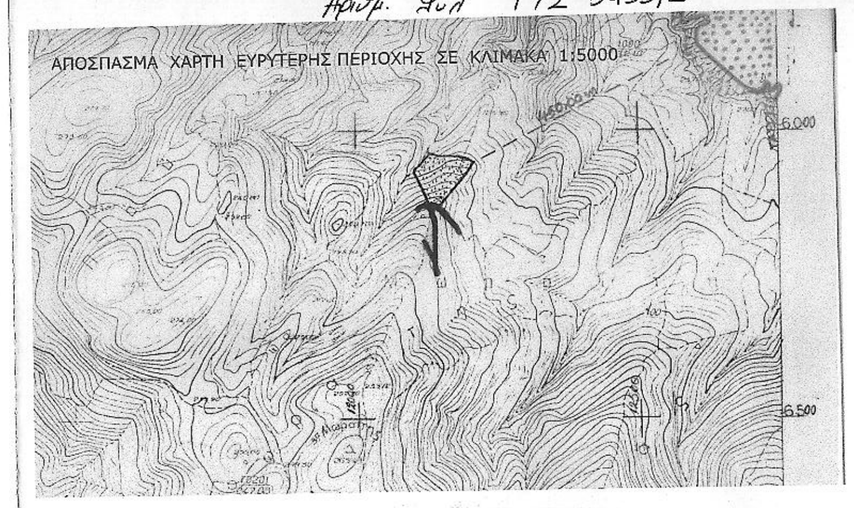

ΣΥΝΤΕΤΑΓ. ΚΟΡΥΦΩΝ ΑΓΡΟΤ. ΜΕ ΣΤΟΙΧΕΙΑ

Α1.Α2.Α3.Α4.Α5.Α6.Α7.Α8.Α9.Α10.Α11.Α12.Α13.
Α14.Α15.Α16.Α17.Α18.Α19.Α20.Α21.Α22.Α23.Α24
Α25.Α26.Α27.Α28.Α29.Α30.Α31.Α32.Α33.Α34.Α35
Α36.Α37.Α38.Α39.Α40.Α41.Α42.Α43.Α44.Α1
Εολ αγροτ. = 5204,80 τμ

Κορυφή	Χ	Υ	Li|i+1
Α1	466051.001	4338267.154	7.09
Α2	466047.372	4338273.233	25.01
Α3	466036.461	4338295.741	28.47
Α4	466023.785	4338321.235	2.75
Α5	466022.376	4338323.594	2.85
Α6	466024.093	4338325.867	3.40
Α7	466026.423	4338328.338	4.77
Α8	466030.542	4338330.569	3.83
Α9	466034.069	4338332.274	1.32
Α10	466035.269	4338332.631	4.29
Α11	466038.355	4338335.804	7.73
Α12	466042.408	4338342.386	8.72
Α13	466048.224	4338350.637	4.33
Α14	466048.140	4338353.840	2.78
Α15	466050.913	4338353.595	6.29
Α16	466057.099	4338352.479	7.42
Α17	466064.351	4338350.909	4.55
Α18	466068.786	4338349.902	4.14
Α19	466072.845	4338349.079	6.91
Α20	466079.631	4338347.798	1.84
Α21	466081.456	4338347.525	5.27
Α22	466086.641	4338346.581	4.73
Α23	466091.290	4338345.705	5.27
Α24	466096.479	4338344.801	3.35
Α25	466099.766	4338344.158	14.06
Α26	466113.518	4338341.252	6.07
Α27	466121.437	4338339.714	6.54
Α28	466127.783	4338338.127	11.39
Α29	466121.661	4338328.518	12.15
Α30	466113.527	4338319.469	12.88
Α31	466104.371	4338310.426	15.20
Α32	466094.595	4338296.799	27.63
Α33	466078.599	4338276.259	1.12
Α34	466078.033	4338275.293	1.20
Α35	466077.224	4338274.410	1.90
Α36	466075.795	4338273.151	10.15
Α37	466068.305	4338266.294	1.35
Α38	466067.081	4338265.721	2.56
Α39	466065.330	4338267.584	3.39
Α40	466062.534	4338269.495	2.95
Α41	466059.698	4338270.293	2.43
Α42	466057.274	4338270.187	2.47
Α43	466054.855	4338269.666	2.24
Α44	466052.884	4338268.610	2.35

ΔΗΛΩΣΗ Ν.651/77

Ο κάτωθι υπογεγραμμένος Αστεριαδης Ιωαννης του Σταματιου ,Πολιτικος *Μηχανικος , συμφωνα με το Ν.Δ 651/27.7.77 του αρθρου 5 αυτου και των* παραγραφων 1,2 "περι στοιχειων ενθεσης του διπλωματος ή βεβαιωσεως", δηλωνω υπευθυνα οτι το υποβαλλομενο με στοιχεια Α1.Α2.Α3.Α4.Α5.Α6.Α7. Α8.Α9.Α10.Α11.Α12.Α13.Α14.Α15.Α16.Α17.Α18.Α19.Α20. Α21.Α22.Α23.Α24.Α25.Α26.Α27.Α28.Α29.Α30.Α31.Α32. Α33.Α34.Α35.Α36.37.Α38.Α39.Α40.Α41.Α42.Α43.Α44.Α1 και εμβαδο Ε αγροτ. = 5204,80 τμ ιδιοκτ. ΧΡΗΣΤΟΥ ΑΠΟΣΤ. ΓΑΛΑΝΗ ; ευρισκομενο εκτος οικισμου Γλωσσης , στη Θεση : ΜΩΡΑΪΤΗ ΚΟΝΤΕΪΚΑ ΠΟΥΝΤΑ της κτηματικης περιφερειας ΓΛΩΣΣΗΣ του Δημου Σκοπελου εχοντας απορασση απο το χαμηλοτερο σημειο 450 μ , ειναι δε αρτιο και οικοδομησιμο και επιτρεπεται η δομηση του σύμφωνα με τις κειμενες Πολεοδομικες διατοξεις . Δεν υπαγεται δε στις διαταξεις Ν.1337/83 και δεν εχει υποχρεωση εισφορας σε γη και χρημα . Στην περιοχη δε του ακινητου δεν εχει κυρωθει πραξη εφαρμογης του αρθρου 12 του Ν1337/83.

Ο Μηχανικός

ΙΩΑΝΝΗΣ ΣΤΑΜ. ΑΣΤΕΡΙΑΔΗΣ
ΔΙΠΛ. ΠΟΛΙΤΙΚΟΣ ΜΗΧΑΝΙΚΟΣ Α.Π.Θ.
ΑΜΑΞΑΣ ΤΕΡ. ΑΡΓΙΝΟΣ ΑΝΙΤΡΟΥ 56629
Α.Φ.Μ. 033146956 • Δ.Ο.Υ. ΣΚΟΠΕΛΟΥ
37003 ΣΚΟΠΕΛΟΣ - ΤΗΛ. 2424022233,6932 224 100
estelityasterlaidis@teemail.gr

ΕΡΓΟΔΟΤΗΣ : ΧΡΗΣΤΟΣ ΑΠ. ΓΑΛΑΝΗΣ

ΜΕΛΕΤΗ:

ΟΡΙΖΟΝΤΙΟΓΡΑΦΙΚΗ ΥΨΟΜΕΤΡΙΚΗ ΑΠΟΤΥΠΩΣΗ ΑΓΡΟΤΕΜΑΧΙΟΥ ΕΚΤΟΣ ΟΙΚΙΣΜΟΥ ΓΛΩΣΣΗΣ Ν.ΣΚΟΠΕΛΟΣ

ΚΛΙΜΑΚΑ : 1:250 & 1:5000



1 **ΤΟΠΟΓΡΑΦΙΚΟ ΔΙΑΓΡΑΜΜΑ**

ΧΡΟΝΟΣ ΜΕΛΕΤΗΣ : 21 ΜΑΪΟΥ 2015

ΘΕΣΗ : ΜΩΡΑΪΤΗ ΚΟΝΤΕΪΚΑ ΠΟΥΝΤΑ ΓΛΩΣΣΑΣ

ΔΗΛΩΣΗ ΙΔΙΟΚΤΗΤΗ

ΔΗΛΩΝΩ ΥΠΕΥΘΥΝΑ ΟΤΙ ΤΑ ΟΡΙΑ ΠΟΥ ΥΠΕΔΕΙΞΑ ΣΤΟ ΜΗΧΑΝΙΚΟ κ.ΙΩΑΝΝΗ ΣΤΑΜ. ΑΣΤΕΡΙΑΔΗ ΚΑΙ ΥΛΟΠΟΙΗΣΕ ΚΑΤΑ ΤΗΝ ΠΑΡΑΠΑΝΩ ΜΕΤΡΗΣΗ ΕΙΑΝΙ ΟΡΘΑ .

Ο ΙΔΙΟΚΤΗΤΗΣ

ΜΕΛΕΤΗΤΗΣ : ΙΩΑΝΝΗΣ ΣΤΑΜ. ΑΣΤΕΡΙΑΔΗΣ
ΠΟΛΙΤΙΚΟΣ ΜΗΧΑΝΙΚΟΣ

ΙΩΑΝΝΗΣ ΣΤΑΜ. ΑΣΤΕΡΙΑΔΗΣ
ΔΙΠΛ. ΠΟΛΙΤΙΚΟΣ ΜΗΧΑΝΙΚΟΣ Α.Π.Θ.
ΑΜΑΞΑΣ ΤΕΡ. ΑΡΓΙΝΟΣ ΑΝΙΤΡΟΥ 56629
Α.Φ.Μ. 033146956 • Δ.Ο.Υ. ΣΚΟΠΕΛΟΥ
37003 ΣΚΟΠΕΛΟΣ - ΤΗΛ. 2424022233,6932 224 100
estelityasterlaidis@teemail.gr

ΘΕΩΡΗΣΗ :