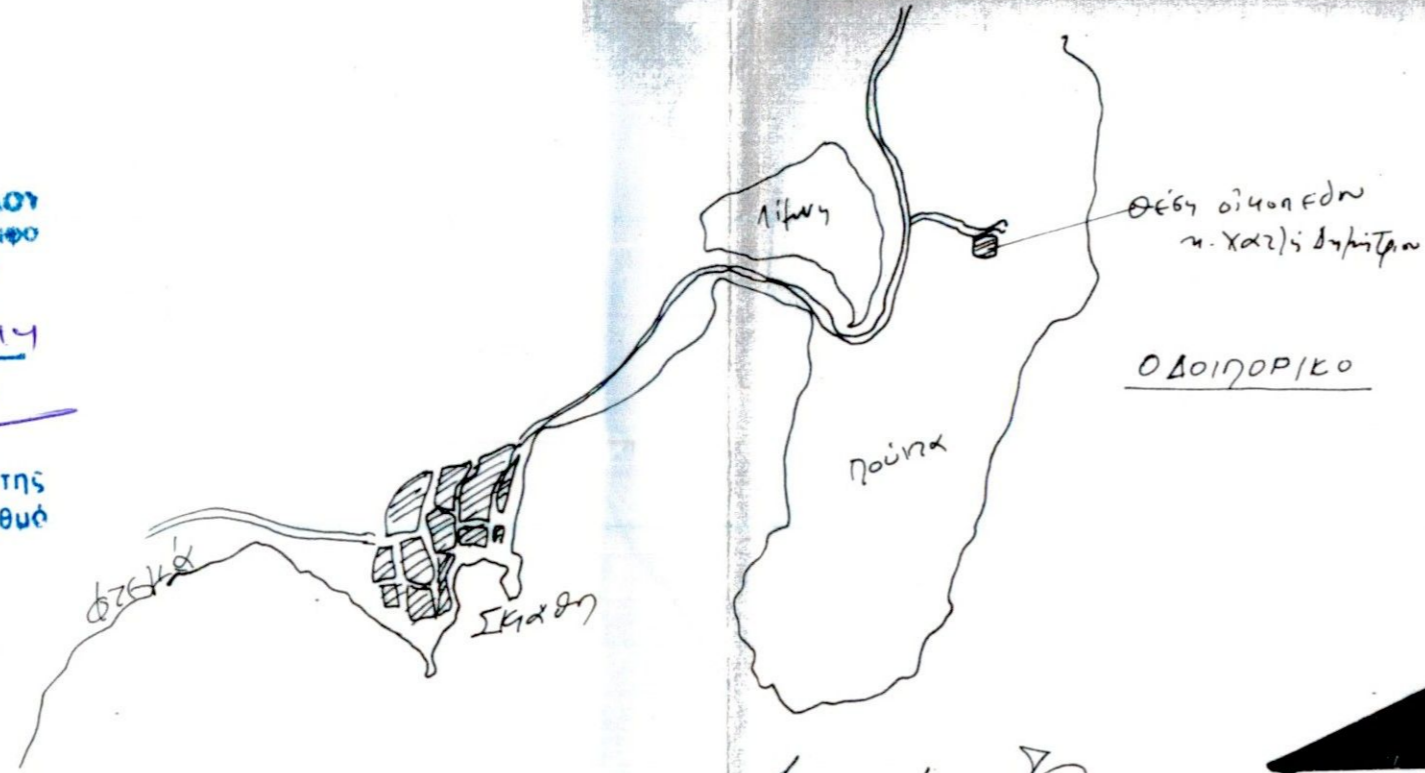





ΔΙΕΥΡΥΝΣΗ ΔΗΜΟΥ
Ακριβής φωτοαντίγραφο
από το πρωτότυπο
εκ του Διοικητικού.

Σκόπελος 23-7-14

Γιάννης Σπ. Κεχριώτης
Διοικητικός με Β' βαθμό



ΘΕΩΡΗΘΗΚΕ
και άνηκει στην 399 Βεβαίωση



Σκόπελος 27-7-86
Γεώργιος Γεωργίου
Δασολόγος



ΔΙΕΥΡΥΝΣΗ ΔΗΜΟΥ
Ακριβής φωτοαντίγραφο
από το πρωτότυπο
εκ του Διοικητικού.
Σκόπελος 23-7-14

Γιάννης Σπ. Κεχριώτης
Διοικητικός με Β' βαθμό

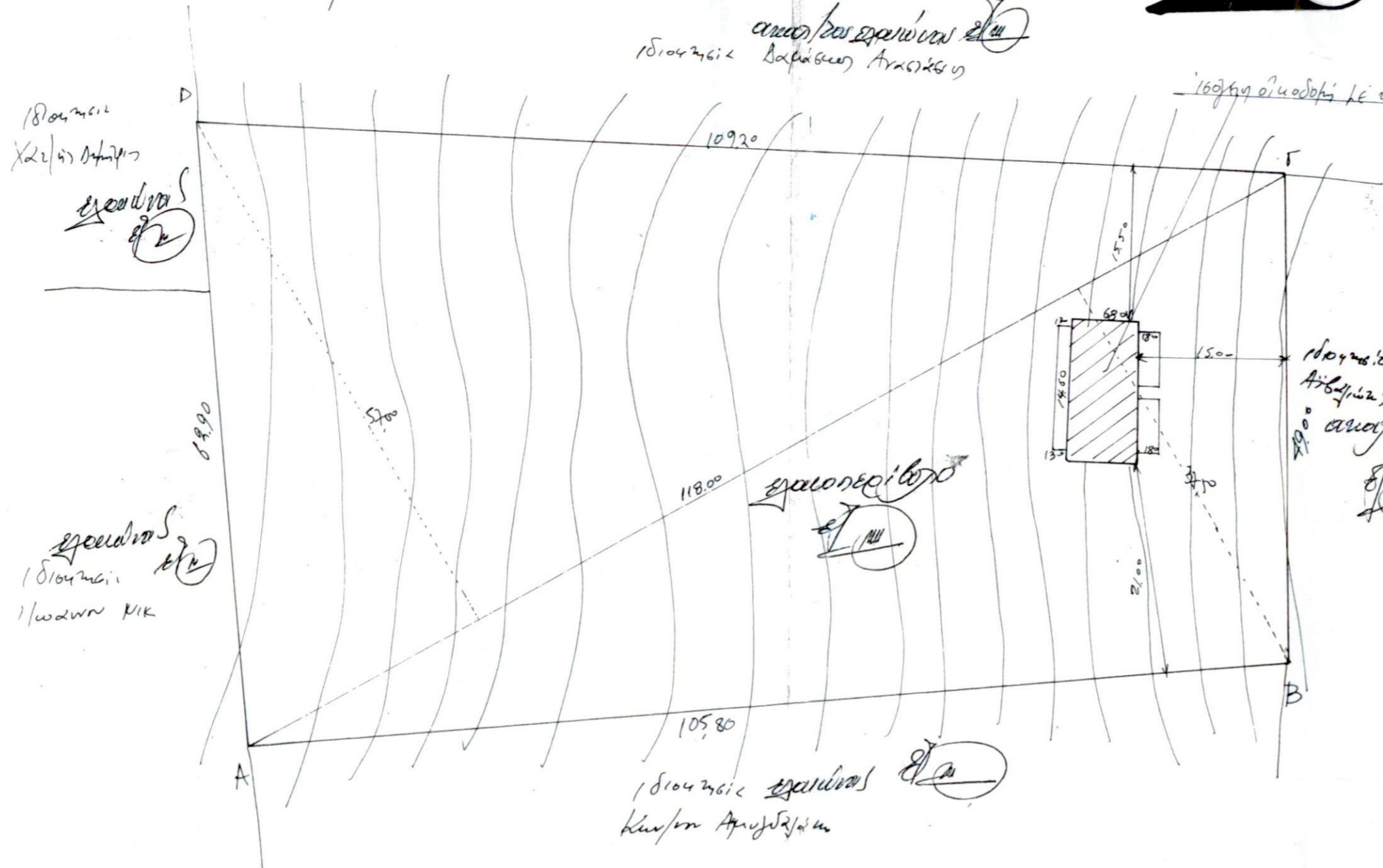
ΠΡΑΞΗ

Ο υπογεγραμμένος Γεωργιος Κεχριώτης δύνανται να ορίσει
στην άρνηση και διανομή του γησίου σχεδιασμένο κτίριο και η θέση
του κτίριου σε σχέση με τα όμορα είναι υπέρμαχ.

Στις 10/4/86

Μηχανικός

ΝΙΚΟΛΑΟΣ Π. ΣΥΝΤΕΛΗΣ
ΔΙΠΛΩΜ. ΠΡΑΚΤΙΚΟΣ ΜΗΧΑΝΙΚΟΣ
ΕΘΝΙΚΟΥ ΜΕΤΣΟΒΙΟΥ ΠΟΛΥΤΕΧΝΕΙΟΥ
ΜΕΛΟΣ Τ.Ε.Ε. ΑΡΙΘ. ΜΗΤΡΩΟΥ 8747
ΕΡΙΑΘΟΣ ΤΗΛ. 42.048 - 42.878



Έμβαδο οικόπεδου
 $(\text{ΑΒΓΔ}) = \frac{118,00}{2} (57,00 + 37,00) = 5.575,50 \text{ m}^2$

ΟΡΟΙ ΔΟΜΗΣΗΣ
Ε = 4.000 m²
Κλίμακ 200 m²
Υψος: 7.50 μέτρα
Αποστάσεις όριων: 15m.

Έγγραφο
στις 15/4/1986
Σχεδιάσθηκε από τον
ο παρακάτω τον έχον

Γεωργιος Κεχριώτης
20/4/86

ΕΡΓΟΔΟΤΗΣ		ΧΑΤΖΗΣ ΔΗΜΗΤΡΙΟΣ	
ΕΡΓΟ		ΙΣΟΓΕΙΟΣ ΟΙΚΟΔΟΜΗ ΜΕ ΥΠΟΓΕΙΟ	
ΘΕΣΗ ΕΡΓΟΥ		ΣΚΙΑΘΟΣ ΘΕΣΗ "ΠΟΥΝΤΑ"	
ΜΕΛΕΤΗΤΕΣ		ΣΥΝΤΕΛΗΣ ΝΙΚΟΣ	
ΘΕΜΑ ΣΧΕΔΙΟΥ		ΤΟΠΟΓΡΑΦΙΚΟ	
ΑΡΙΘΜΟΣ ΣΧΕΔΙΟΥ	Τ-1	ΚΛΙΜΑΞ	ΑΠΡΙΛΗΣ 1986
		1/500	
ΥΠΟΓΡΑΦΗ		ΣΦΡΑΓΙΔΑ	