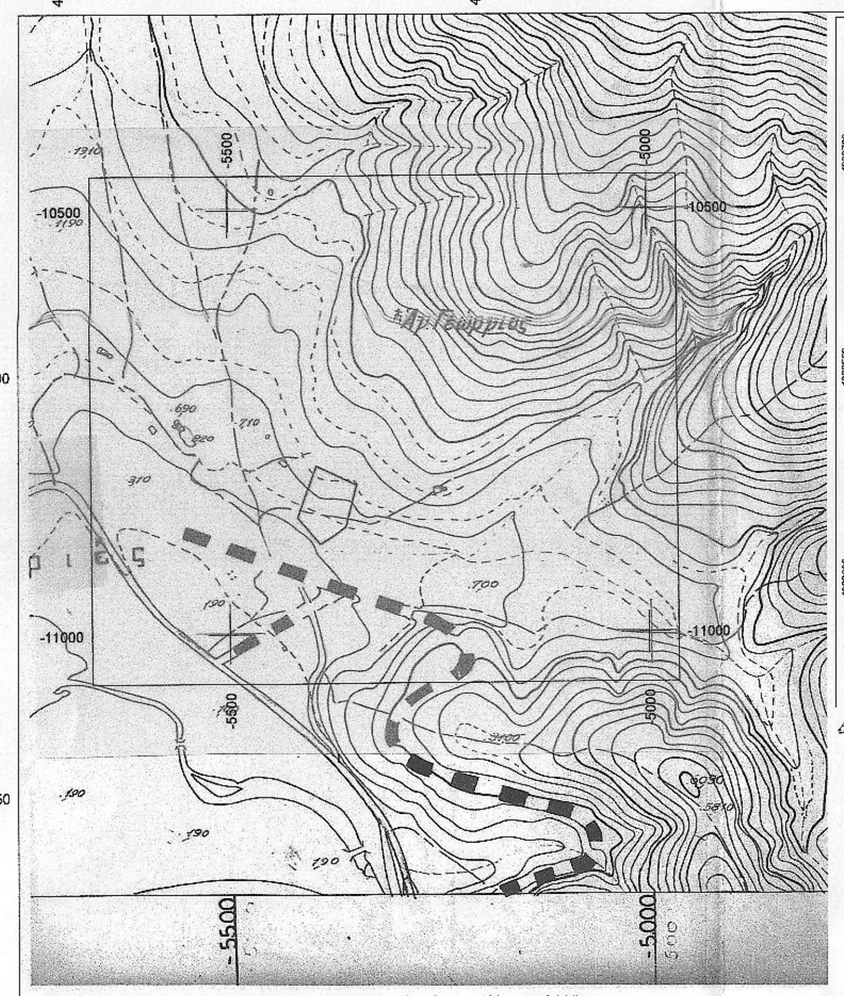


ΑΠΟΣΠΑΣΜΑ ΧΑΡΤΗ Γ.Υ.Σ (κλίμακα 1:5000) - (αριθμός φύλλου 5431/4)
προβολή ΗΑΤΤ - ελλειψοειδές BESSEL




ΑΠΟΣΠΑΣΜΑ ΟΡΘΟΦΩΤΟΓΡΑΦΙΑΣ ΕΘΝΙΚΟΥ ΚΤΗΜΑΤΟΛΟΓΙΟΥ

ΣΗΜΕΙΩΣΗ
– Οι συντεταγμένες που αναφέρονται απο Τοπογραφικό Διάγραμμα είναι στο Ελληνικό Γεωδαιτικό Σύστημα Αναφοράς (ΕΓΣΑ'87)
– Η εξάρτηση από το Ε.Γ.Σ.Α'87 πραγματοποιήθηκε με παρατηρήσεις που διεξήχθησαν την 09/09/2015 και στο χρονικό διάστημα από 9.00πμ έως 11.30πμ κάνοντας χρήση του Τριγωνομετρικού Σημείου της Γ.Υ.Σ με Κωδικό 339 22 (ΠΕΥΚΗ) με συντεταγμένες (Χ=449538,097 -- Υ=333354,053 -- Η=125,462)
– Για τις μετρήσεις τριγωνισμού χρησιμοποιήθηκε βάση δύπλης συγκόλλησης SOUTH S86 με S/N T07860063415 και T08860061073 με ακρίβειες μέτρησης Η: +/- 10mm+ 1ppm και V: +/- 15mm+ 1ppm
– Η αποτύπωση έγινε με την μέθοδο της τακυμετρικής αποτύπωσης και χρησιμοποιήθηκε γεωδαιτικός σταθμός LEICA TC805L με S/N 500444
– Κατά την επίλυση των στοιχείων των τοπογραφικών μετρήσεων έχει εισαχθεί συντελεστής κλίμακας K=0,99963201 Άξονα Συστήματος αναφοράς ΕΓΣΑ'87

**ΟΡΟΙ ΔΟΜΗΣΗΣ ΕΚΤΟΣ ΣΧΕΔΙΟΥ**

*(Π.Δ 24-05-1985 – ΦΕΚ 270Δ / 31-05-1985 & Ν. 3212 – ΦΕΚ 308Α/31-12-2003)*

α) **ΚΑΤΑ ΠΑΡΕΚΚΛΙΣΗ**

Ελάχιστο εμβαδόν= 4000 μ²

β) **ΚΑΤΑ ΚΑΝΟΝΑ**

Ελάχιστο εμβαδόν= 4000 μ²

Οικόπεδα που δημιουργήθηκαν μετά την 1-1-2004 επιτρέπον πρέπει να έχουν πρόσωπο 25,00μ σε κοινόχρηστη οδό.

Και για τις δύο ανωτέρω κατηγορίες (ΚΑΤΑ ΚΑΝΟΝΑ και ΚΑΤΑ ΠΑΡΕΚΚΛΙΣΗ) ισχύουν τα παρακάτω:

Κάλυψη-Δόμηση= 200,00+(8000-4000 )x 2%+( 20000-8000 )x1% μ²

Εξώστες & ημιυπαίθριοι χώροι= 35% Χ (πραγματοποιούμενη δόμηση)

Ημιυπαίθριοι χώροι=15%Χ (πραγματοποιούμενη δόμηση)

Όροφοι: 2

Μέγιστο ύψος μονώροφου 4.00 μ+1.20 μ στέγη

Μέγιστο ύψος διώροφου 7,50 μ+1.20 μ στέγη

Ελάχιστη απόσταση από τα όρια 15.00 μ

Προκειμένου για ανέγερση κατοικίας σε γήπεδα που υφίστανται την 15/4/1981, με ελάχιστο εμβαδόν 4000,00 μ² οι πλάγιες αποστάσεις ορίζονται σε 7,50 μ, εφ'όσον προυφίστης της απόστασης των 15,00μ, δεν είναι δυνατή η οικοδόμηση.

Μέγιστος Σ.Ο =5.5 Χ Σ.Δ

**ΟΡΟΙ ΔΟΜΗΣΗΣ ΚΑΤΑ ΠΑΡΕΚΚΛΙΣΗ (πρόσωπο σε επαρχιακή οδό)**

Κατά παρέκκλιση, όρια και οικοδομήσιμα θεωρούνται τα γήπεδα τα οποία την ημέρα δημοσίευσης του ΠΔ της 24/31-5-85 (ΦΕΚ 270Δ') είχον πρόσωπο σε επαρχιακή οδό και επί πλέον έχουν:

**1.** τα γήπεδα που υφίστανται κατά την 12-11-82 και έχουν:
ελάχιστο πρόσωπο= 10 μ
ελάχιστο βάθος=15 μ
ελάχιστο εμβαδόν=750 μ² τότε
επιτρεπόμενη δόμηση 100+(E-750)/9 μ²
ελάχιστη απόσταση απο τα όρια = 2,50 μ

**2.** τα γήπεδα που υφίστανται κατά την 12-9-64 και έχουν:
ελάχιστο πρόσωπο =20 μ
ελάχιστο βάθος= 35 μ
ελάχιστο εμβαδόν=1200 μ² τότε
επιτρεπόμενη δόμηση=150+(E-1200)/16 μ²
ελάχιστη απόσταση από τα όρια= 5,00 μ

**3.** τα γήπεδα που υφίστανται κατά την 17-10-78 και έχουν
ελάχιστο πρόσωπο= 25 μ
ελάχιστο βάθος= 40 μ
ελάχιστο εμβαδόν= 2000 μ² τότε
επιτρεπόμενη δόμηση= 200 μ²
ελάχιστη απόσταση από τα όρια= 5,00 μ

**4.** τα γήπεδα που υφίστανται 31-5-85, ελάχιστο εμβαδόν 4000 μ²
χωρίς τον περιορισμό του ελαχίστου προσώπου των 45 μ και ελαχίστου βάθους 50 μ

Σε όλες τις ανωτέρω η ελαχιστη απόσταση από τον άξονα της επαρχιακης είναι 15,00μ

**ΟΡΟΙ ΔΟΜΗΣΗΣ ΚΑΤΑ ΠΑΡΕΚΚΛΙΣΗ (γήπεδα κείμενα εντός της ζώνης των πόλεων)**

Κατά παρέκκλιση, όρια και οικοδομήσιμα θεωρούνται τα γήπεδα τα οποία ευρίσκονται εντός της ζώνης των 500 μ από τα παλιά σχέδια πόλης και είχαν κατά την 24-4-1977 ημέρα δημοσίευσης του από 5-4-1977 ΠΔ (ΦΕΚ 133Δ'), ελάχιστο εμβαδόν 2000 μ²

Στην περίπτωση αυτή η ελάχιστη απόσταση από τα όρια είναι 5,00 μ.

Τα υπόλοιπα στοιχεία δόμησης των παρεκκλίσεων είναι όπως και της κατά κανόνα δόμησης.

ΥΠΟΜΝΗΜΑ
- στύλος ΟΤΕ
- γραμμή με κυκλάκι=όριο ιδιοκτησίας
- όρια ιδιοκτησίας
- μανδρότοιχος




ΑΠΟΣΠΑΣΜΑ ΟΡΘΟΦΩΤΟΓΡΑΦΙΑΣ ΕΘΝΙΚΟΥ ΚΤΗΜΑΤΟΛΟΓΙΟΥ

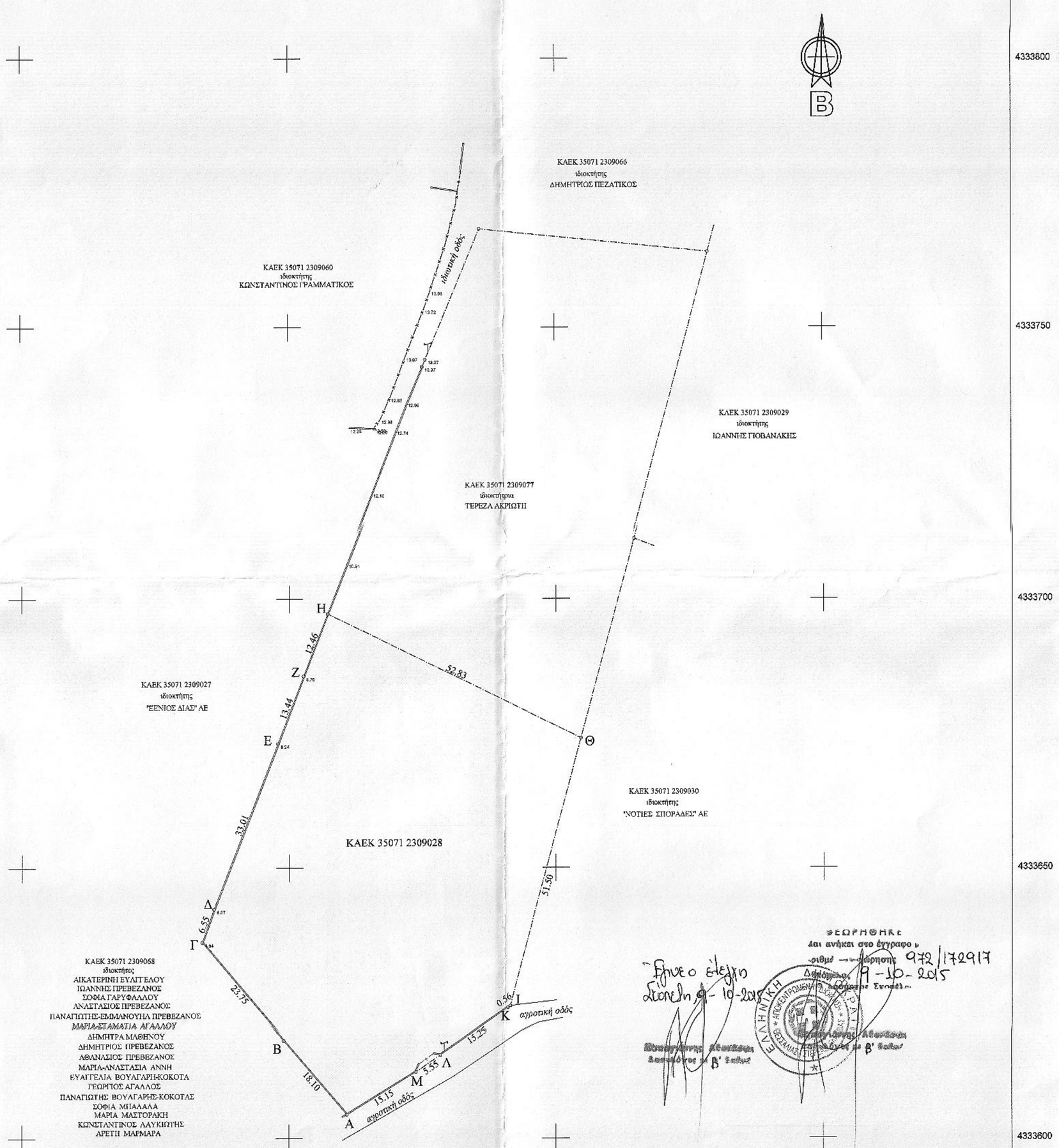


| Συντεταγμένες ορίων | | | | | | | | |
|---|---|---|---|---|---|---|---|---|
| Σημείο | X (m) | Y (m) | Σημείο | X (m) | Y (m) | Σημείο | X (m) | Y (m) |
| Α | 448510.822 | 4333604.377 | Β | 448498.032 | 4333615.117 | Γ | 448483.628 | 4333638.199 |
| Δ | 448485.860 | 4333642.356 | Ε | 448497.789 | 4333673.130 | Ζ | 448502.599 | 4333685.678 |
| Η | 448507.139 | 4333697.279 | Θ | 448554.628 | 4333674.127 | Ι | 448541.362 | 4333624.366 |
| Κ | 448540.898 | 4333624.061 | Λ | 448526.297 | 4333615.466 | Μ | 448523.743 | 4333612.292 |

Γεωτεμάχιο 2309028, Σημ.: 12, Ε= 4008.25 m²

| Α | Β | Γ | Δ | Ε | Ζ | Η | Θ | Ι | Κ | Λ | Μ |
|---|---|---|---|---|---|---|---|---|---|---|---|
| Πλευρά | Μήκος (m) | Πλευρά | Μήκος (m) | Πλευρά | Μήκος (m) | Πλευρά | Μήκος (m) | Πλευρά | Μήκος (m) | Πλευρά | Μήκος (m) |
| Α-Β | 18.10 | Β-Γ | 23.75 | Γ-Δ | 6.55 | Δ-Ε | 33.01 | | | | |
| Ε-Ζ | 13.44 | Ζ-Η | 12.46 | Η-Θ | 52.83 | Θ-Ι | 51.50 | | | | |
| Ι-Κ | 0.55 | Κ-Λ | 15.25 | Λ-Μ | 5.55 | Μ-Α | 15.15 | | | | |

ΕΜΒΑΔΟΝ ΓΗΠΕΔΟΥ
εμβαδόν (Α-Β-Γ-Δ-Ε-Ζ-Η-Θ-Ι-Κ-Α) = **4008,25** τμ

*Το εμβαδόν υπολογίσθηκε με τον τύπο του Gauss: E = ½ x (ΣΧ_Ν*Υ_Ν+1 - Υ_Ν*Χ_Ν+1)*

**ΔΗΛΩΣΗ ΙΔΙΟΚΤΗΤΩΝ (Ν.4030/2011, άρθρο9)**

Ο έχων νόμιμο δικαίωμα, δηλώνει ενυπογράφως στο παρόν τοπογραφικό διάγραμμα ότι ευθύνεται για την ακρίβεια των δηλουμένων ορίων του ακινήτου του και για την ύπαρξη και την αιτία του δικαιώματος του να ζητήσει την έκδοση άδειας δόμησης. Ο τίτλος κτήσης του εν λόγω ακινήτου είναι το με αριθμό 8135/1-11-1985 (Τόμος 98- Αριθμός 5567) συμβόλαιο αγοράς του Συμβολαιογράφου Σκιάθου Χρίστου Γιαγτζή.

Σκιάθος 14 Σεπτεμβρίου 2015
ο ιδιοκτήτης

**ΔΗΛΩΣΕΙΣ ΜΗΧΑΝΙΚΟΥ**

**# ΔΗΛΩΣΗ ΚΟΠΗΣ ΔΕΝΔΡΩΝ**
Εντός του ακινήτου αλλά και κατά μήκος του προσώπου του υπάρχουν δένδρα.

**# ΔΗΛΩΣΗ ΑΓΩΓΩΝ ΥΨΗΛΗΣ ΤΑΣΗΣ Δ.Ε.Η & ΡΕΜΑΤΟΣ**
α) από το εικονιζόμενο στο παρόν τοπογραφικό διάγραμμα γήπεδο που περιγράφεται με τα στοιχεία (Α-Β-Γ-Δ-Ε-Ζ-Η-Θ-Ι-Κ-Α) και έχει εμβαδόν 4008,25 τμ δεν διέρχεται αγωγός υψηλής τάσης της ΔΕΗ
β) από το εικονιζόμενο στο παρόν τοπογραφικό διάγραμμα γήπεδο δεν διέρχεται ρέμα.

**# ΔΗΛΩΣΗ Ν.651/1977**
Ο υπογεγραμμένος Μηχανικός, δηλώνω υπεύθυνα ότι το γήπεδο που απεικονίζεται στο παρόν τοπογραφικό διάγραμμα με στοιχεία (Α-Β-Γ-Δ-Ε-Ζ-Η-Θ-Ι-Κ-Α) και έχει εμβαδόν 4008,25 τμ, ευρίσκεται εκτός των εγκεκριμένων ρυμοτομικού σχεδίου του Δήμου Σκιάθου, εντός Γ.Π.Σ και εκτός Ζ.Ο.Ε ( ΦΕΚ 98Δ/14-2-1986), είναι άρτιο και οικοδομείται μετά από την έκδοση Πράξης Χαρακτηρισμού από την αρμόδια Δασική Υπηρεσία σύμφωνα με τις πολεοδομικές διατάξεις που ισχύουν σήμερα στην περιοχή.

**# ΔΗΛΩΣΗ Ν.1337/1983**
Το γήπεδο που απεικονίζεται στο παρόν τοπογραφικό διάγραμμα με στοιχεία(Α-Β-Γ-Δ-Ε-Ζ-Η-Θ-Ι-Κ-Α) και έχει εμβαδόν 4008,25 τμ, δεν εμπίπτει στις διατάξεις των Ν.1337/83 και Ν.2508/97.

**# ΔΗΛΩΣΗ Ν.2308/95**
Το γήπεδο υπόκειται στις διατάξεις του Ν.2308/95 και έχει Κωδικό Αριθμό Εθνικού Κτηματολογίου: ΚΑΕΚ 35071 2309028.

Σκιάθος 14 Σεπτεμβρίου 2015
Ο μηχανικός

ΚΩΝΣΤΑΝΤΙΝΟΣ ΦΙΛΑΡΕΤΟΥ
ΔΙΠΛΩΜ. ΤΟΠΟΓΡΑΦΟΣ ΜΗΧΑΝΙΚΟΣ
ΕΘΝΙΚΟΥ ΜΕΤΣΟΒΙΟΥ ΠΟΛΥΤΕΧΝΕΙΟΥ
ΜΕΛΟΣ Τ.Ε.Ε ΑΡΙΘ. ΜΗΤΡΩΟΥ 70042
ΑΦΜ 021742045 ΔΟΥ ΣΚΙΑΘΟΥ

ΘΕΩΡΗΘΗΚΕ
δεν αντίκειται στον έγγραφο »
-αριθμ → Αριθμητή 972/172917
Σκιάθος 9-10-2015
Ο Προϊστάμενος Τμήματος Ενοικιάσ...
Ο Προϊστάμενος Τμήματος Ενοικιάσεων
Βασιλόπουλος Κωνσταντίνος
Διοικητικός Υπάλληλος Β' Βαθμού

"Έλαβε γνώση
Σκιάθος 9-10-2015"

ΤΕΧΝΙΚΟ ΓΡΑΦΕΙΟ
**ΚΩΝΣΤΑΝΤΙΝΟΣ ΦΙΛΑΡΕΤΟΥ**
**ΑΝΑΣΤΑΣΙΑ ΦΙΛΑΡΕΤΟΥ**
ΤΟΠΟΓΡΑΦΟΙ ΜΗΧΑΝΙΚΟΙ
Αλ. Παπαδιαμάντη 13, 37 002 Σκιάθος
Τηλ. 2427021632, Fax 2427023079, e-mail: kfaf@outlook.com.gr

ΕΡΓΟΔΟΤΗΣ
ΙΩΑΝΝΗΣ ΑΚΡΙΩΤΗΣ

ΕΡΓΟ
ΕΚΔΟΣΗ ΠΡΑΞΗΣ ΧΑΡΑΚΤΗΡΙΣΜΟΥ ΔΑΣΑΡΧΕΙΟΥ "ΣΤΡΟΦΥΛΙΑ-ΚΑΡΑΒΟΣ-ΑΓ.ΓΕΩΡΓΙΟΣ"-- ΣΚΙΑΘΟΣ

ΘΕΣΗ
ΚΑΕΚ 35071 2309028

ΘΕΜΑ ΣΧΕΔΙΟΥ
**ΤΟΠΟΓΡΑΦΙΚΟ ΔΙΑΓΡΑΜΜΑ**

ΑΡΙΘΜΟΣ ΣΧΕΔΙΟΥ **F3270ΔΑΣ**
ΚΛΙΜΑΚΑ 1:500
Προβολικό σύστημα ΕΓΣΑ'87

ΧΡΟΝΟΣ ΜΕΛΕΤΗΣ: 14 ΣΕΠΤΕΜΒΡΙΟΥ 2015

ΥΠΟΓΡΑΦΗ

ΣΦΡΑΓΙΔΑ
ΚΩΝΣΤΑΝΤΙΝΟΣ ΦΙΛΑΡΕΤΟΥ
ΔΙΠΛΩΜ. ΤΟΠΟΓΡΑΦΟΣ ΜΗΧΑΝΙΚΟΣ
ΕΘΝΙΚΟΥ ΜΕΤΣΟΒΙΟΥ ΠΟΛΥΤΕΧΝΕΙΟΥ
ΜΕΛΟΣ Τ.Ε.Ε ΑΡΙΘ. ΜΗΤΡΩΟΥ 70042
37002 ΣΚΙΑΘΟΣ - ΤΗΛ 2427021632
ΑΦΜ 021742045 ΔΟΥ ΣΚΙΑΘΟΥ