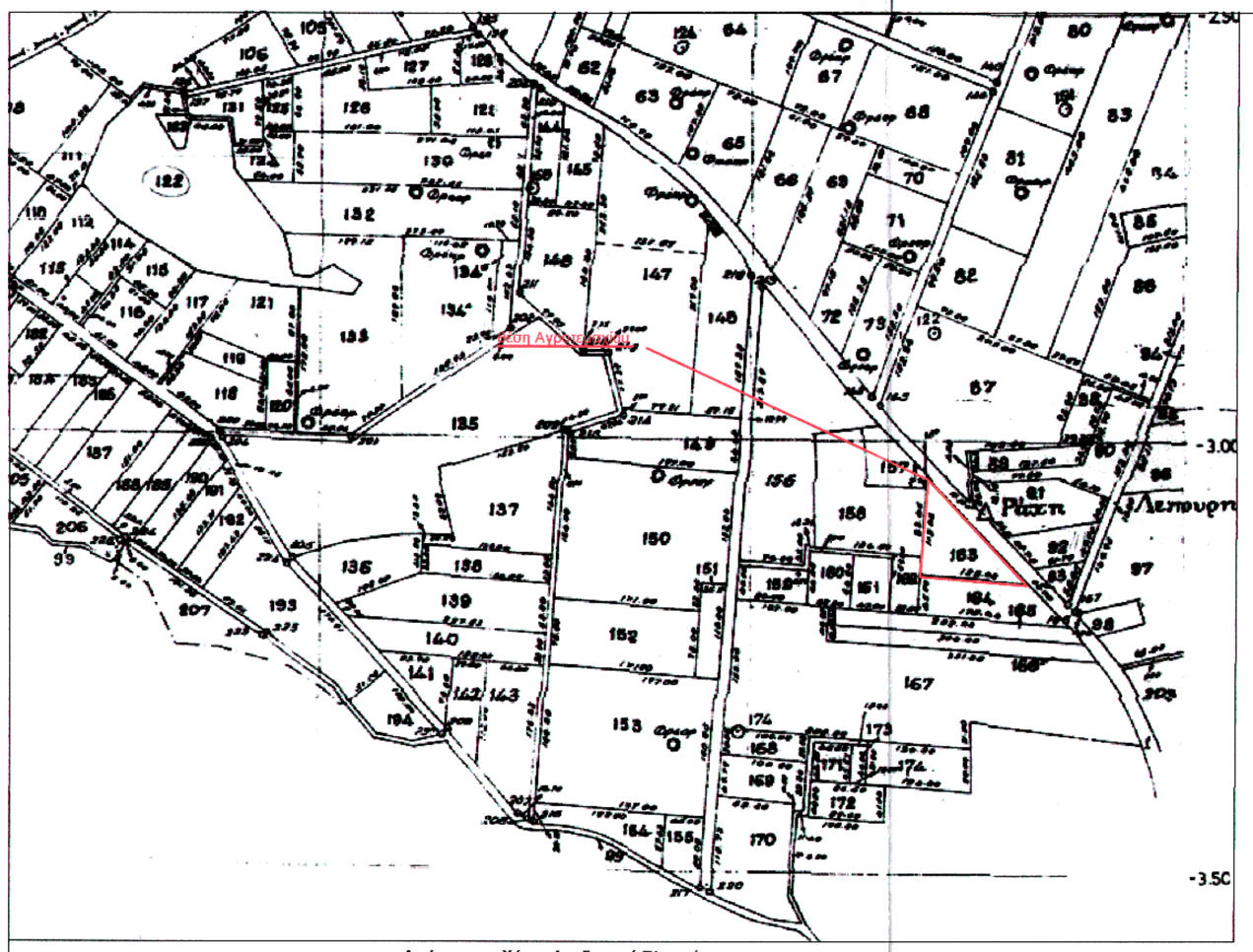

Απόσπασμα Χάρτη Αναδασμού Πλαταιών
κλιμ. 1:5000

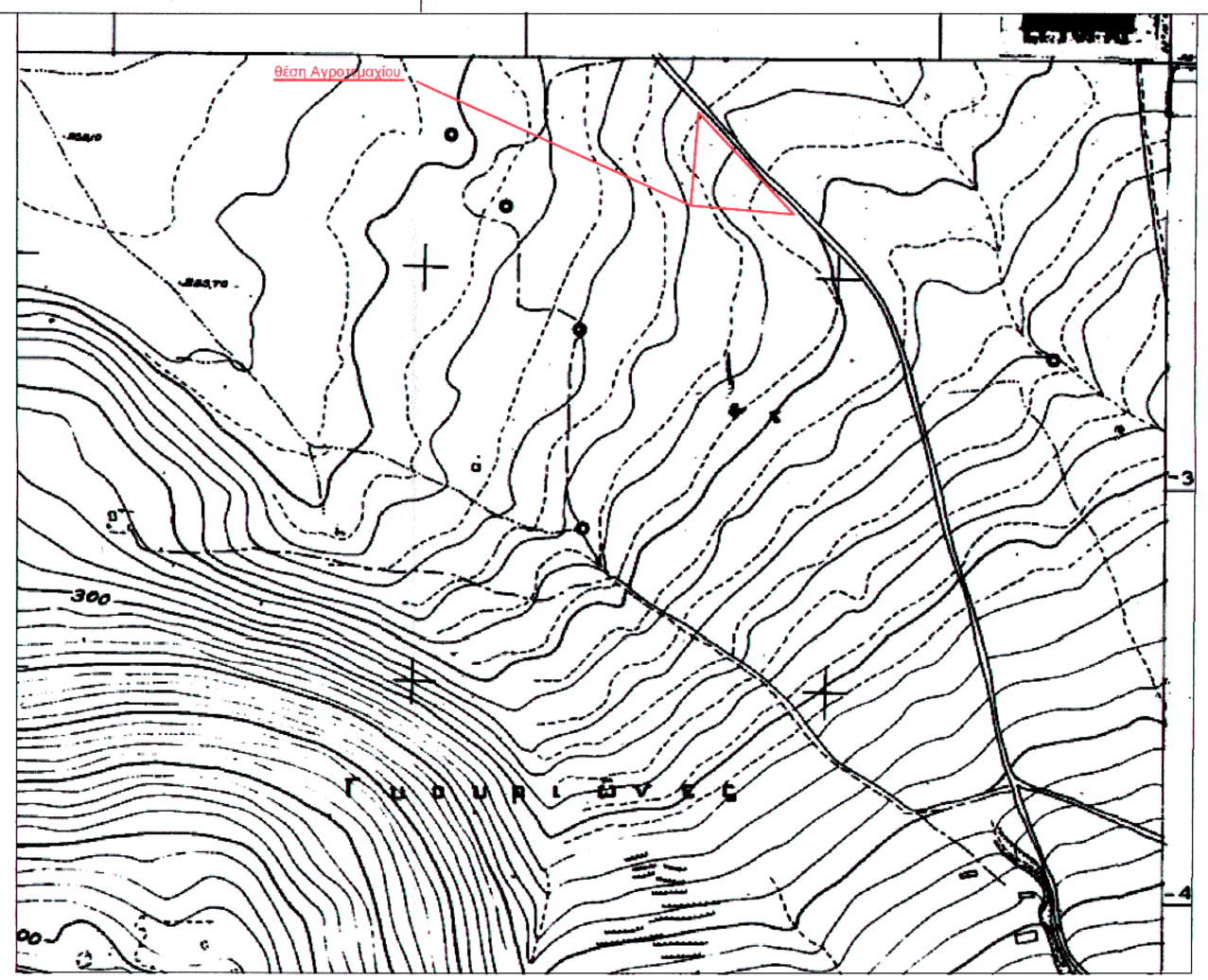

Απόσπασμα Φ.Χ. Γ.Υ.Σ "6420- 7"
κλιμ. 1:5000

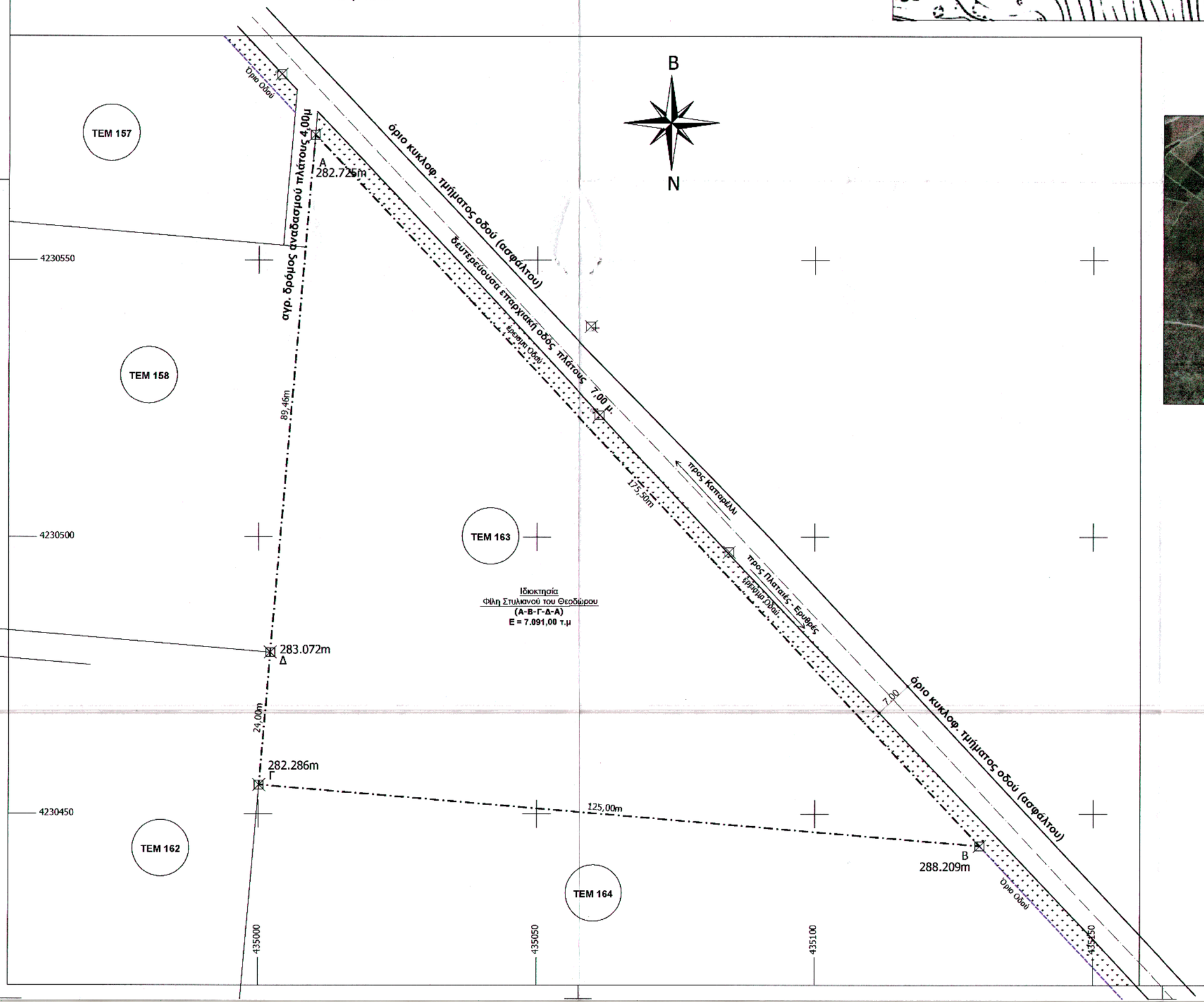

ΟΔΟΙΠΟΡΙΚΟ

ΕΜΒΑΔΟΜΕΤΡΗΣΗ ΑΓΡΟΤΕΜΑΧΙΟΥ - ΓΗΠΕΔΟΥ (Α-Β-Γ-Δ-Α)			
Πίνακας Συντεταγμένων Κορυφών Αγροτεμαχίου Στο Προβολικό Σύστημα ΕΓΣΑ 87			
α/α	X	Y	Απόσταση (μ.)
Α	435010,11	4230572,71	175,50
Β	435129,63	4230444,19	125
Γ	435000,09	4230455,24	24
Δ	435002,13	4230479,15	89,46
Α	435010,11	4230572,71	
Ε=1/2 Σ(Χι + Χι+1)(Ψι - Ψι+1)			
Εμβαδόν (Α,Β,Γ,Δ,Α) = 7.091,00 τ.μ.			

ΔΗΛΩΣΗ ΙΔΙΟΚΤΗΤΗ (Ν.4030/2011)

Ο κάτωθι υπογεγραμμένος ιδιοκτήτης του αγροτεμαχίου - γηπέδου που φαίνεται στο παρόν διάγραμμα υπό στοιχεία *(Α-Β-Γ-Δ-Ε-Α) και εμβαδού Ε = 7.091,00 τ.μ* **δηλώνω και ευθύνομαι** για την ακρίβεια των δηλουμένων ορίων του αγροτεμαχίου - γηπέδου μου.

Ο ΔΗΛΩΝ

ΔΗΛΩΣΗ Ν. 651/77

Δηλώνω σύμφωνα με το νόμο, ότι το παρόν αγροτεμάχιο - γηπέδο υπό στοιχεία *(Α-Β-Γ-Δ-Α) και επιφάνεια Ε = 7.091,00 τ.μ* βρίσκεται εκτός Σχεδίου στην θέση "ΡΑΧΗ ΛΕΠΟΥΡΗ" της Κτημ. Περιφέρειας Πλαταιών της Τ.Κ. Πλαταιών της Δ.Ε. Πλαταιών του Δήμου Θηβαίων και :
α) είναι **άρτιο κατά κανόνα και οικοδομήσιμο** σύμφωνα με τις πολεοδομικές διατάξεις που ισχύουν σήμερα,
β) δεν εμπίπτει στις διατάξεις του Ν.1337/83 περί εισφοράς σε γη και χρήμα,
γ) εντός αυτού δεν διέρχονται εναέριες γραμμές μεταφοράς υψηλής τάσης ή αγωγός φυσικού αερίου
δ) εντός αυτού ή σε απόσταση μικρότερη των 20μ από αυτό δεν διέρχεται ρέμα,
ε) εντός των όμορων γεωτεμαχίων δεν υφίστανται διατηρητέα κτίρια.

Ο ΔΗΛΩΝ

ΟΡΟΙ ΔΟΜΗΣΗΣ

ΔΗΜΟΣ ΘΗΒΑΙΩΝ, ΕΚΤΟΣ ΣΧΕΔΙΟΥ - ΘΕΣΗ "ΡΑΧΗ ΛΕΠΟΥΡΗ" - ΚΤΗΜ. ΠΕΡΙΦΕΡΕΙΑ ΠΛΑΤΑΙΩΝ - ΔΗΜΟΥ ΘΗΒΑΙΩΝ

Π.Δ. 24-05-85 ΦΕΚ 270 Δ΄ 31-05-85 ΠΑΡΕΚ. 17-10-78 ΦΕΚ 538Δ'
& ΝΟΜΟΣ 3212 ΦΕΚ 308/31-12-03

ΚΑΝΟΝΑΣ
Ελάχιστο εμβαδόν 4000,00τ.μ.
Ελάχιστο πρόσωπο 25,00μ

ΜΕΓΙΣΤΗ ΚΑΛΥΨΗ : για Αγροτικές Αποθήκες (10 %)
ΣΥΝΤ. ΔΟΜΗΣΗΣ : για Αγροτικές Αποθήκες (0,20)
ΜΕΓΙΣΤΟ ΥΨΟΣ ΚΤΙΡΙΩΝ : για Αγροτικές Αποθήκες [7,50μ + (1,20μ στέγη)]
ΑΠΟΣΤΑΣΕΙΣ ΚΤΙΡΙΩΝ ΑΠΟ ΠΛΑΓΙΑ ΟΡΙΑ : για Αγροτικές Αποθήκες (15,00μ)

ΥΠΟΜΝΗΜΑ ΣΥΜΒΟΛΙΣΜΩΝ

Όριο Οδού	άξονας οδού
Όριο Κυκλ. Τμήματος Οδού	μανδρότοιχος
Οικοδ. Γραμμή	Συρμ-για
Όριο Γηπέδου	288.209m Υψομ. οδού - γηπέδου
Υπό ανέγερση Κτίσμα	1 θέση λήψης φωτογρ.
έρεισμα οδού	

ΤΕΧΝΙΚΟ ΓΡΑΦΕΙΟ:	ΓΚΟΥΜΑΣ ΠΑΝΑΓΙΩΤΗΣ ΠΕΡΑΜΑΤΖΗΣ ΕΥΑΓΓΕΛΟΣ	πολιτικός μηχανικός Δ.Π.Θ. πολιτικός μηχανικός Δ.Π.Θ.
	ΑΜΦΙΩΝΟΣ & ΒΟΥΡΔΟΥΜΠΑ 1, ΘΗΒΑ, Τ.Κ. 32300 ΤΗΛ. 2262027762, 6944465035 6978848673	
ΕΡΓΟ:	ΑΠΟΤΥΠΩΣΗ ΑΓΡΟΤΕΜΑΧΙΟΥ - ΓΗΠΕΔΟΥ	
ΕΡΓΟΔΟΤΗΣ:	ΦΙΛΗ ΣΤΥΛΙΑΝΟΥ ΤΟΥ ΘΕΟΔΩΡΟΥ	
ΘΕΣΗ:	ΕΚΤΟΣ ΣΧΕΔΙΟΥ - ΘΕΣΗ "ΡΑΧΗ ΛΕΠΟΥΡΗ" , ΚΤΗΜ. ΠΕΡΙΦΕΡΕΙΑ ΠΛΑΤΑΙΩΝ Δ.Ε. ΠΛΑΤΑΙΩΝ - ΔΗΜΟΥ ΘΗΒΑΙΩΝ	
ΜΕΛΕΤΗΤΗΣ	ΓΚΟΥΜΑΣ ΠΑΝΑΓΙΩΤΗΣ ΠΕΡΑΜΑΤΖΗΣ ΕΥΑΓΓΕΛΟΣ	πολιτικός μηχανικός Δ.Π.Θ. πολιτικός μηχανικός Δ.Π.Θ.

ΘΕΜΑ ΣΧΕΔΙΟΥ	ΤΟΠΟΓΡΑΦΙΚΗ ΜΕΛΕΤΗ:	ΑΡ. ΣΧΕΔΙΟΥ
ΑΡ	τοπογραφικό	Α.1
		ΚΛΙΜΑΚΑ 1:500

ΓΙΑ ΤΟΥΣ ΜΕΛΕΤΗΤΕΣ

Θεωρήθηκε και προσαρτάται στο υπ. αριθμ. 3774/176865 Εγγραφής μου. Θήβα 19-10-15
ΑΦΟΡΙΣΘΗΣ ΚΟΡΙΝΟΣ ΔΑΣΟΛΟΓΟΣ

ΧΡΟΝΟΣ ΜΕΛΕΤΗΣ	ΣΕΠΤΕΜΒΡΙΟΣ 2015