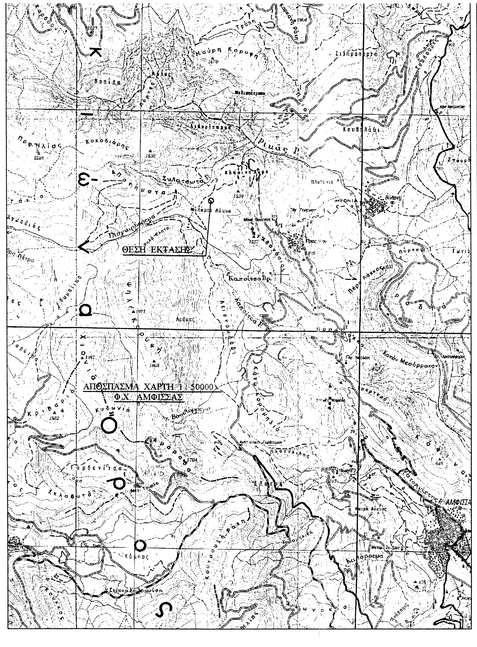

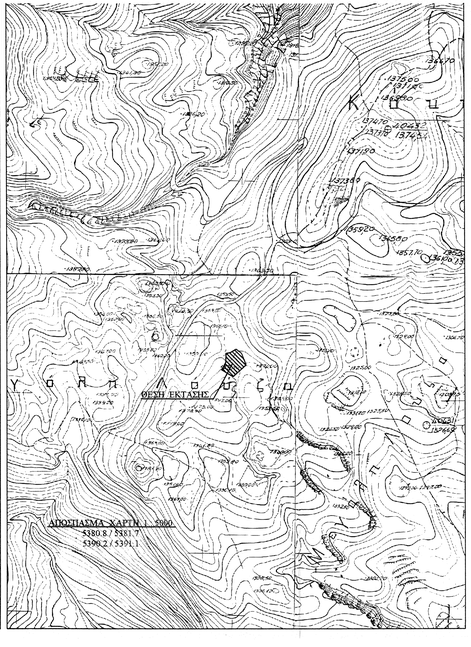

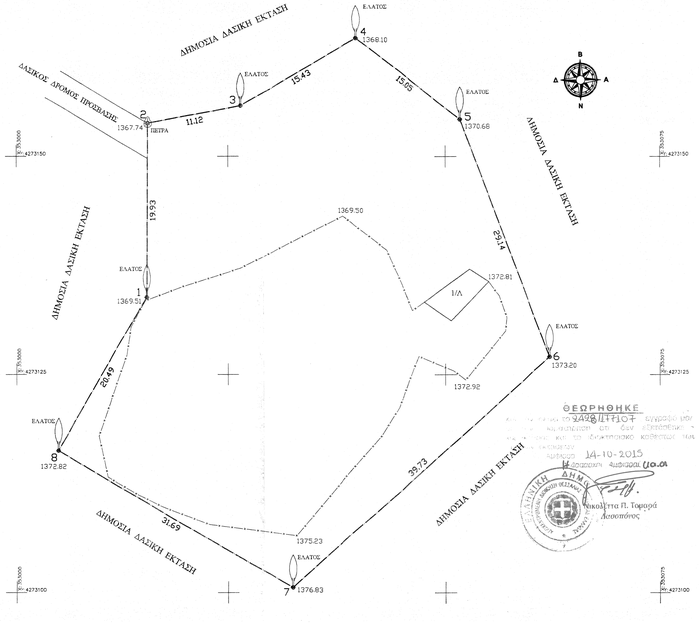

ΠΙΝΑΚΑΣ ΣΥΝΤΕΤΑΓΜΕΝΩΝ

Α/Α	Χ	Ψ
1	353015.44	4273133.82
2	353015.55	4273153.75
3	353026.48	4273155.78
4	353039.80	4273163.55
5	353051.64	4273154.25
6	353062.07	4273127.04
7	353032.43	4273100.59
8	353004.88	4273116.25

ΠΑΡΑΤΗΡΗΣΕΙΣ :
1. Οι συντεταγμένες που αναφέρονται στο Τοπογραφικό Διάγραμμα είναι στο ΕΛΛΗΝΙΚΟ Γεωδαιτικό Σύστημα Αναφοράς ΕΓΣΑ ΄87
2. Οι διαστάσεις και το εμβαδόν υπολογίστηκαν από τις συνέπες των κορυφών.
3. Η εξάρτηση από το ΕΓΣΑ ΄87 πραγματοποιήθηκε στις 19-7-2015 από ώρα 1 0 έως 12:30 κάνοντας χρήση του σταθμού Ιτέας του ιδιωτικού δικτύου IGC-NET.
4. Για τις μετρήσεις Τριγωνισμού χρησιμοποιήθηκε GPS(RTK) - PRO MARK 200 RECEIVER με Serial Number 020011701709.
5. Η αποτύπωση έγινε με τη μέθοδο της ταχυμετρικής αποτύπωσης και χρησιμοποιήθηκε γεωδαιτικός σταθμός GEOMAX-ZOOM 30 με Serial Number 1801828.
6. Κατά την εκδοση των στοιχείων των Τοπογραφικών Μετρήσεων έχει εισαχθεί συντελεστής κλίμακας Κο=0,999866 λόγω Συστήματος Αναφοράς ΕΓΣΑ 87

ΘΕΩΡΗΘΗΚΕ
ΣΧΕΔΙΑΣΤΗΚΕ
14-10-2015
Η Προϊσταμένη
Δασοπόνος

ΟΡΟΙ ΔΟΜΗΣΗΣ : Π. Δ. 24/31.5.85 ΦΕΚ 270 Δ
ΟΡΕΙΕΣ ΠΡΟΛΗΨΕΙΣ ΜΕ Ν 32122/003 ΦΕΚ 308Α/Υ/31-12-2003
& Ν 3937/2011 ΦΕΚ 60 Α /31-3-2011.

		ΚΑΝΟΝΑΣ	ΠΑΡΕΚΚΛΙΣΗ
ΕΛΑΧ. ΕΜΒΑΔΟΝ	:	4.000,00 μ2	
ΕΛΑΧ. ΠΡΟΣΩΠΟ	:	25,0 μ	ΩΣ ΕΧΕΙ (ΠΡΟ 31-12-2003)
ΠΟΣ. ΚΑΛΥΨΗΣ	:	10 %	
ΣΥΝ. ΔΟΜΗΣΗΣ	:	0,2	
ΟΡΟΦΟΙ	:	2	
ΑΠΟΣΤΑΣΗ ΑΠΟ ΟΡΙΑ	:	15 μ	

ΤΟΠΟΓΡΑΦΙΚΟ ΔΙΑΓΡΑΜΜΑ

ΔΗΜΟΣΙΑΣ ΔΑΣΙΚΗΣ ΕΚΤΑΣΕΩΣ ΠΡΟΣ ΠΑΡΑΧΩΡΗΣΗ ΣΤΗΝ ΕΥΣΤΑΘΙΑ Η. ΓΑΛΙΟΥΡΑ ΓΙΑ ΕΓΚΑΤΑΣΤΑΣΗ ΠΟΙΜΝΙΟΣΤΑΣΙΟΥ

ΚΕΙΜΕΝΟΥ ΕΚΤΟΣ ΤΟΥ ΟΙΚΙΣΟΥ ΠΡΟΣΗΛΙΟΥ ΣΤΗ ΘΕΣΗ ΄΄ΛΑΚΩΜΑΤΑ΄΄

ΑΙΤΟΥΜΕΝΗ ΕΚΤΑΣΗ ΠΡΟΣ ΠΑΡΑΧΩΡΗΣΗ Ε: (1-2-3-4-5-6-7-8-1) = 2.142,50 μ2

ΜΕΛΕΤΗΤΗΣ : ΜΑΡΟΥΤΣΟΣ ΕΥΘΥΜΙΟΣ
ΠΟΛΙΤΙΚΟΣ ΜΗΧΑΝΙΚΟΣ

ΚΛΙΜΑΚΑ 1 : 250

ΧΡΟΝΟΣ ΜΕΛΕΤΗΣ
ΙΟΥΛΙΟΣ 2015

ΣΦΡΑΓΙΔΑ / ΥΠΟΓΡΑΦΗ

ΕΥΘΥΜΙΟΣ Ν. ΜΑΡΟΥΤΣΟΣ
ΠΤΥ. ΠΟΛΙΤΙΚΟΣ ΜΗΧΑΝΙΚΟΣ Τ.Ε.
ΔΕΥΘΥΝΣΗΣ ΔΗΜΟΣΙΩΝ ΕΡΓΩΝ
ΔΕΛΦΟΥΣΩΝ 16 - ΑΜΦΙΣΣΑ
ΤΗΛ. 22650 72111 - 32102
ΑΦΜ: 087308565 - ΔΟΥ: ΑΜΦΙΣΣΑΣ

ΕΛΕΓΧΟΣ