

1) ΓΕΝΙΚΟΙ ΟΡΟΙ ΔΟΜΗΣΗΣ  
 Π.Δ.Γ.Μ.Α. 270Δ/85  
 ΔΟΜΗΣΗ : ΕΚΤΟΣ ΣΧΕΔΙΟΥ

2) ΟΡΟΙ ΔΟΜΗΣΗΣ ΤΗΛΕΠΙΚΟΙΝΩΝΙΑΣ  
 ΝΟΜΟΙ : Ν 2075/92 Ν 3431/80  
 Ν 2145/93 Ν 4553/12  
 Ν 2867/00 Ν 4570/12  
 Ν 2951/00 Ν 4313/14

ΕΓΚΥΚΛΙΟΙ ΕΓΚ. 1294  
 ΕΓΚ. 3493  
 ΕΓΚ. (32342)/83

3) ΕΜΒΛΟ ΟΙΚΟΠΕΔΟΥ  
 (ΑΒΓΔΑ) = 500.11μ<sup>2</sup>

Κορυφή	X	Y	Υψόμετρο
A	348378.00	425052.92	ΔΣ = 24.16
B	348371.83	425059.56	ΒΓ = 20.70
Γ	348355.81	425054.95	ΓΔ = 24.16
Δ	348357.99	425058.21	ΔΑ = 20.70

Εμβαδόν: 500.11 μ<sup>2</sup>    Περιμέτρος: 89.72μ


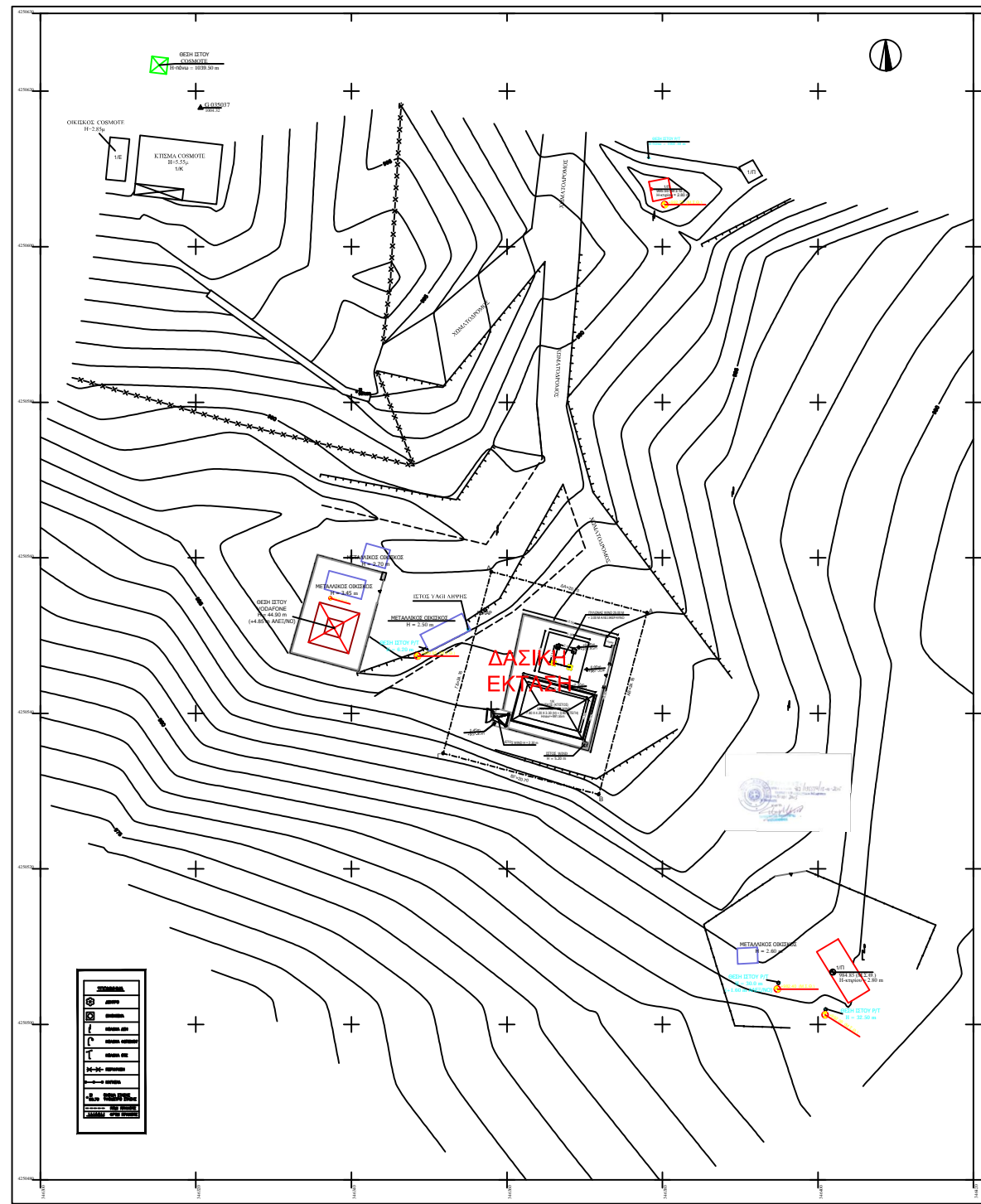
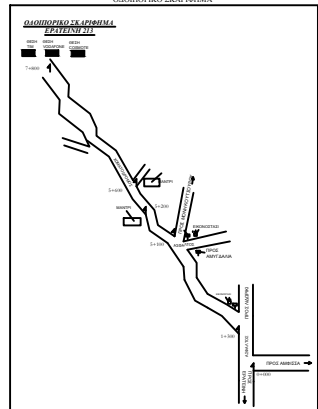
- ΠΑΡΑΤΗΡΗΣΕΙΣ**
1. Σύστημα συντεταγμένων ΕΓΣΑ '87.
  2. Υψομετρική αναγωγή: ± 0.00 από τη θάλασσα.
  3. Η τοπογραφική αποτύπωση έγινε με ηλεκτρομαγνητικό όργανο.
  4. Το έμβολο υπολογίστηκε με την μέθοδο του Gauss.

**ΓΕΩΔΑΙΤΙΚΕΣ ΣΥΝΤΕΤΑΓΜΕΝΕΣ**

Γ.Υ.Σ. (ΕΠΙΘΕΤΟ ΕΛΛΑΔ)	ΕΓΣΑ'87	WGS 84
Φ: 38° 23' 37"	Φ: 38° 23' 24"	Φ: 38° 23' 33"
Λ: 22° 14' 35"	Λ: 22° 14' 27"	Λ: 22° 14' 33"
H: 987 μ	H: 987 μ	H: 987 μ

ΦΥΛΛΟ 1:50.000 - ΑΜΥΓΔΑΛΕΑ  
 ΦΥΛΛΟ 1:5.000 - 6310\_1

ΣΤΑΘΜΗ ΑΝΑΦΟΡΑΣ  
 DATUM  
 ± 0.00  
 +987.00



**ΕΤΑΙΡΙΑ**  
 ΟΜΙΛΟΣ ΕΤΑΙΡΙΩΝ εγνατία  
 εγνατία ΜΕΛΕΤΗΤΙΚΗ  
 WIND ΕΛΛΑΣ ΤΗΛΕΠΙΚΟΙΝΩΝΙΕΣ Α.Ε.Β.Ε.

ΣΤΑΘΜΟΣ ΒΑΣΗΣ ΚΙΝΗΤΗΣ ΤΗΛΕΦΩΝΙΑΣ  
 1200213 ΕΡΑΤΕΙΝΗ

ΘΕΣΗ «ΠΡΟΦΗΤΗΣ ΗΛΙΑΣ»  
 ΔΗΜΟΣ ΔΡΑΦΩΣ ΔΗΜΟΤΙΚΗ ΕΝΟΤΗΤΑ ΑΙΔΡΡΙΚΙΟΥ  
 ΠΕΡΙΦΕΡΕΙΑΚΗ ΕΝΟΤΗΤΑ ΦΟΚΙΔΑΣ

ΝΙΚΟΛΑΟΥ ΝΙΚΟΛΑΟΣ  
 ΠΟΛΙΤΙΚΟΣ ΜΗ ΑΝΙΚΟΣ

ΘΕΜΑ  
 ΣΧΕΔΙΟΥ  
 ΧΡΗΣΙΜΟΤΗΤΑ

ΤΟΠΟΓΡΑΦΙΚΟ ΔΙΑΓΡΑΜΜΑ  
 ΙΟΥΝΙΟΣ 2015

ΚΑΛΩΣΚΑ  
 1:200

ΥΠΟΓΡΑΦΗ - ΣΦΡΑΓΙΔΑ      ΕΛΕΓΧΟΣ ΥΠΗΡΕΣΙΑΣ

ΝΙΚΟΛΑΟΥ ΝΙΚΟΛΑΟΣ  
 ΣΤΑΘΜΟΣ ΒΑΣΗΣ ΚΙΝΗΤΗΣ ΤΗΛΕΦΩΝΙΑΣ  
 1200213 ΕΡΑΤΕΙΝΗ  
 ΘΕΣΗ «ΠΡΟΦΗΤΗΣ ΗΛΙΑΣ»  
 ΔΗΜΟΣ ΔΡΑΦΩΣ ΔΗΜΟΤΙΚΗ ΕΝΟΤΗΤΑ ΑΙΔΡΡΙΚΙΟΥ  
 ΠΕΡΙΦΕΡΕΙΑΚΗ ΕΝΟΤΗΤΑ ΦΟΚΙΔΑΣ