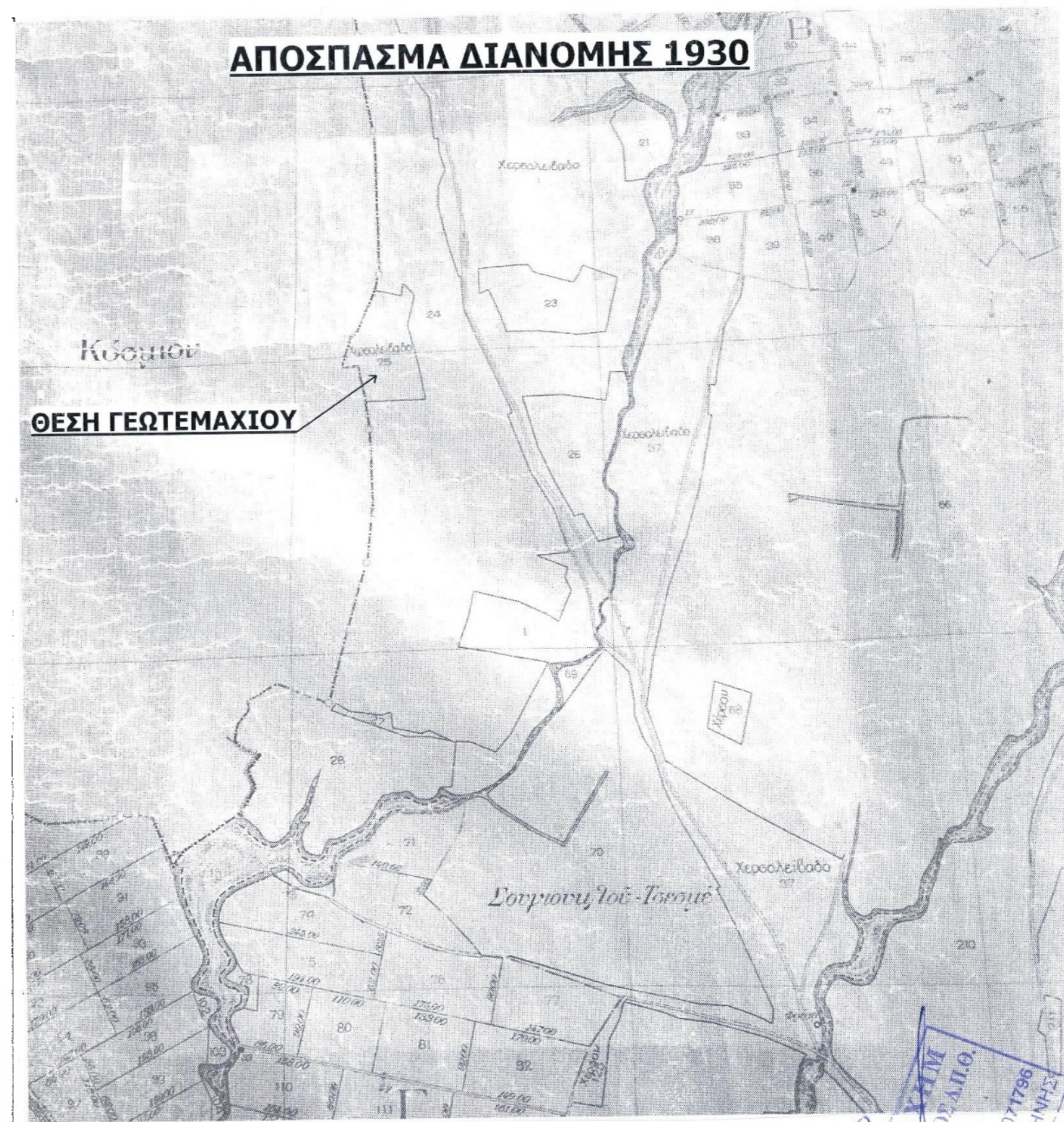


**ΑΠΟΣΠΑΣΜΑ ΔΙΑΝΟΜΗΣ 1930**

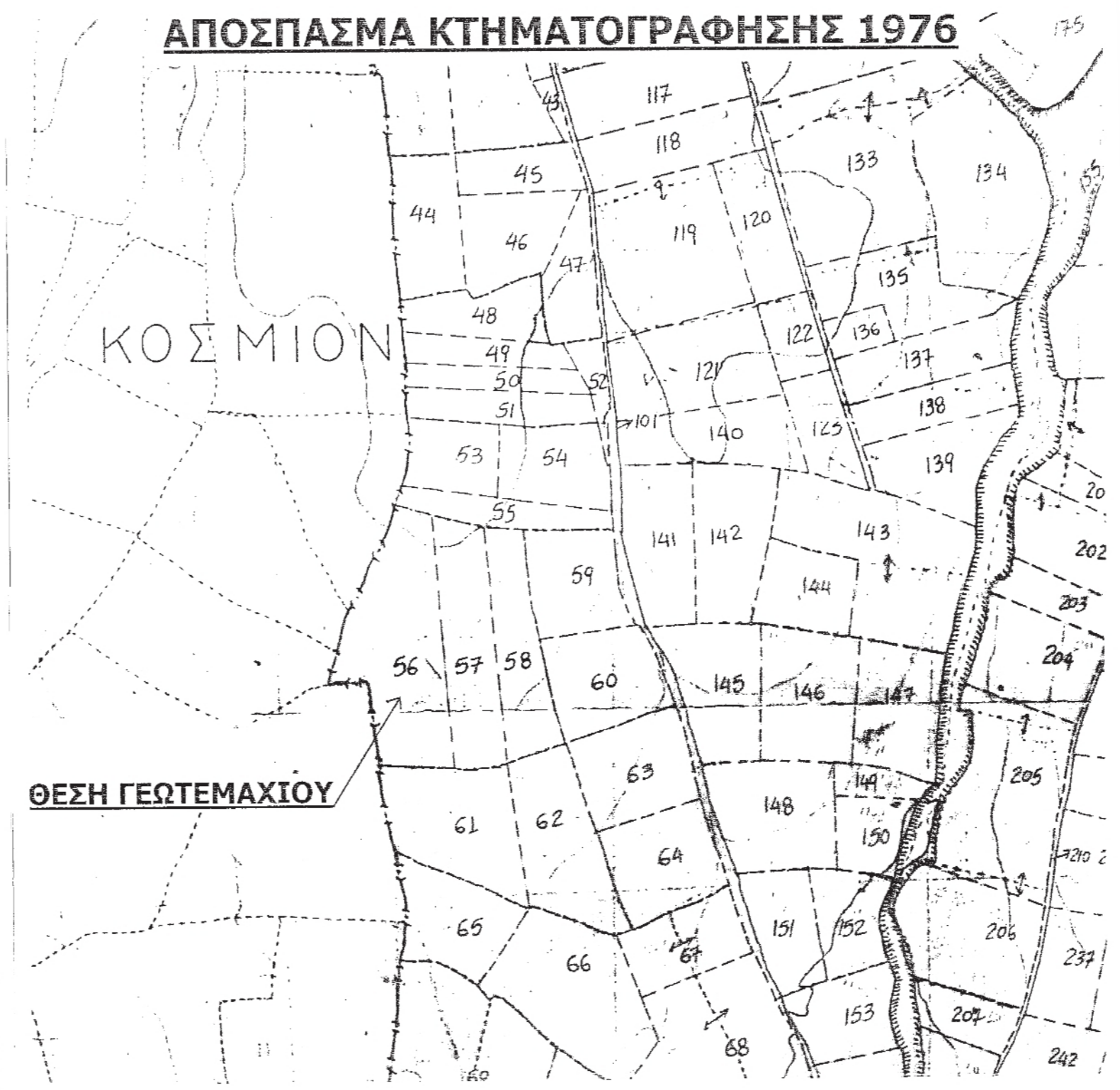


**ΥΠΟΜΝΗΜΑ ΣΥΜΒΟΛΙΣΜΟΥ**

	Μελωνικό Κτήριο		Όριο Ιδιοκτησίας
	Υπάρχον Κτήριο		Όριο Ομοίων Οικοπέδων
	Θέση Λήψης Φωτογραφίας	1/K	Αριθμός Ορίων / Υψομέτρου
	Υψόμετρο		

ΚΙΑΜΗΛΑ ΙΜΠΡΑΧΗΜ  
ΑΠΟ ΠΟΛΙΤΙΚΟ ΜΗΧΑΝΙΚΟ Ε.Α.Π.Θ.  
ΠΑΡΑΡΤΗΜΑ 14 - ΚΟΜΟΤΗΝΗ - 2531071796  
Α.Φ.Μ.: 124982732 - ΔΟΥ ΚΟΜΟΤΗΝΗΣ

**ΑΠΟΣΠΑΣΜΑ ΚΤΗΜΑΤΟΓΡΑΦΗΣΗΣ 1976**



**ΤΟΠΟΓΡΑΦΙΚΟ ΔΙΑΓΡΑΜΜΑ ΓΕΩΤΕΜΑΧΙΟΥ**  
ΧΕΡΣΟΛΕΙΒΑΔΟ ΚΑΤΑ ΤΗΝ ΔΙΑΝΟΜΗ ΤΟΥ 1930,  
ΚΑΤΕΧΩΜΕΝΟΥ ΑΠΟ ΤΟΥΣ ΚΑΡΑ ΑΜΕΤ ΟΓΛΟΥ ΜΕΜΕΤ,  
ΑΧΜΕΤ ΟΓΛΟΥ ΜΟΥΣΤΑΦΑ & ΜΟΥΣΤΑΦΑ ΧΑΣΑΝ  
ΣΤΗ ΚΤΗΜΑΤΙΚΗ ΠΕΡΙΟΧΗ ΤΗΣ ΚΑΛΙΘΕΑΣ - Ν. ΡΟΔΟΠΗΣ

Τοποθεσία : ΤΟΥΜΠΑ  
Αρ. Κτημ/σης 1976 : 56

**ΥΠΟΜΝΗΜΑ :**  
ΕΜΒΑΔΟΝ ΓΕΩΤΕΜΑΧΙΟΥ ΜΕ ΤΑ ΣΤΟΙΧ. (ΑΒΓΔΕΖΗΘΙΚΑ) = 11780,12 m<sup>2</sup>  
**ΟΡΟΙ ΔΟΜΗΣΗΣ :**  
ΕΚΤΟΣ ΣΧΕΔΙΟΥ ΟΙΚΙΣΜΟΥ: (Π.Δ. 24-5-1985 / ΦΕΚ 31-5-1985 - 270Δ)  
ΑΡΤΙΟΤΗΤΑ : ΚΑΝΟΝΑΣ : Ε=4000 τ.μ. Συντελεστής Δόμησης 0,20-Μέγιστο ποσοστό κάλυψης 10%

**ΒΕΒΑΙΩΣΗ**  
Ο ΥΠΟΓΡΑΜΜΕΝΟΣ ΚΙΑΜΗΛΑ ΙΜΠΡΑΧΗΜ ΔΙΠΛ. ΠΟΛΙΤΙΚΟΣ ΜΗΧΑΝΙΚΟΣ ΕΧΟΝΤΑΣ ΥΠΟΨΗ ΤΙΣ ΔΙΑΤΑΞΕΙΣ ΤΟΥ Ν.651/77 ΚΑΙ ΤΙΣ ΔΙΑΤΑΞΕΙΣ ΤΟΥ Ν.4062/12 ΠΕΡΙ Ν.Ο.Κ. ΒΕΒΑΙΩΝΩ ΟΤΙ ΤΟ ΑΓΡΟΤΕΜΑΧΙΟ ΜΕ ΤΑ ΣΤΟΙΧΕΙΑ (ΑΒΓΔΕΖΗΘΙΚΑ) ΕΜΒΑΔΟΥ 11780,12 m<sup>2</sup> ΣΤΗΝ ΚΤΗΜΑΤΙΚΗ ΠΕΡΙΟΧΗ ΟΙΚΙΣΜΟΥ ΚΑΛΙΘΕΑΣ ΣΤΗΝ ΤΟΠΟΘΕΣΙΑ ΤΟΥΜΠΑ ΤΥΓΧΑΝΕΙ ΑΡΤΙΟ ΚΑΙ ΟΙΚΟΔΟΜΗΣΙΜΟ.  
ΤΟ ΑΓΡΟΤΕΜΑΧΙΟ ΔΕΝ ΥΠΟΚΕΙΤΑΙ ΣΤΙΣ ΔΙΑΤΑΞΕΙΣ ΤΟΥ Ν.1337/83

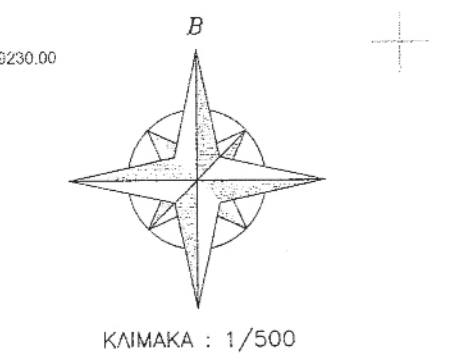
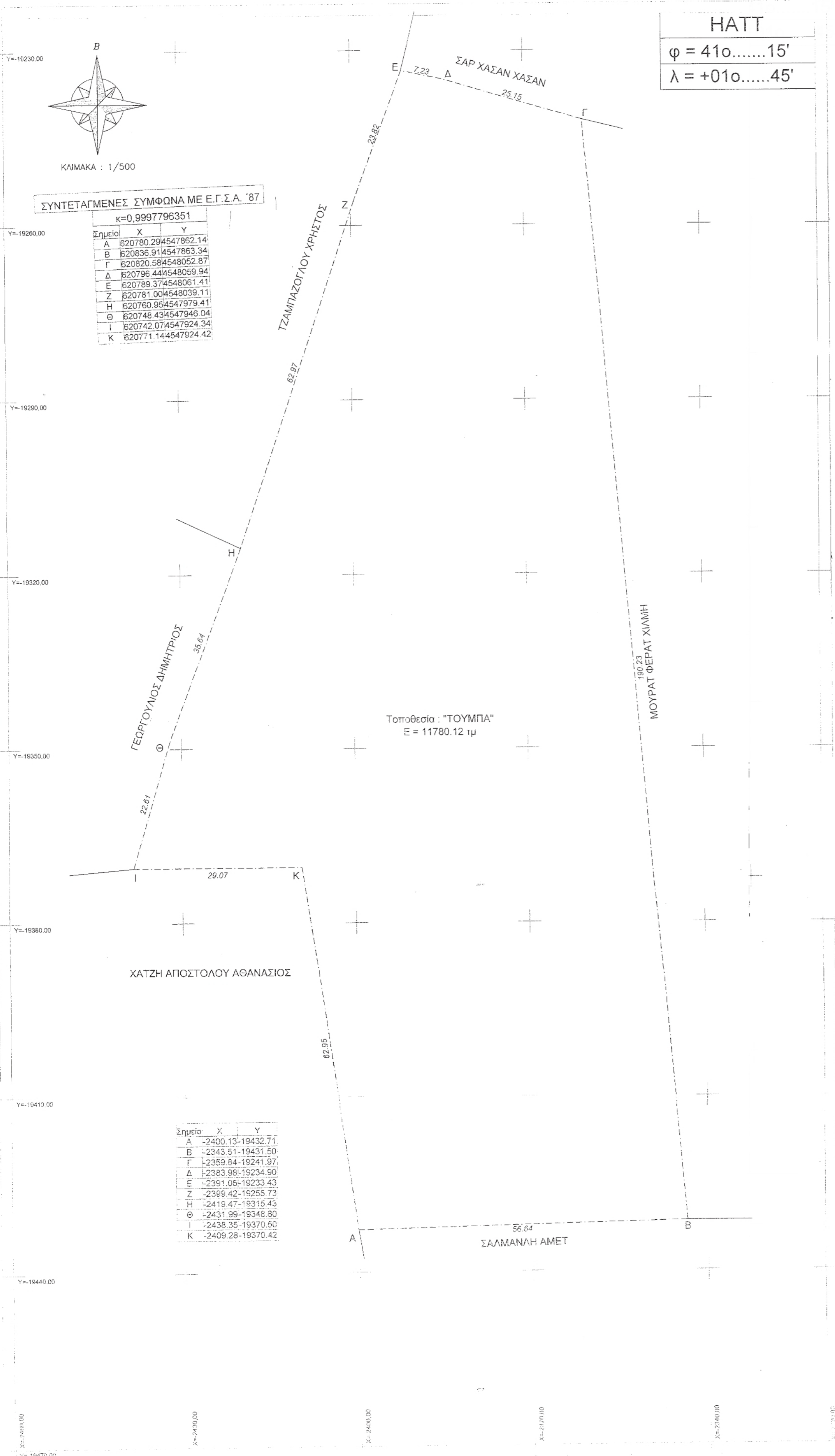
**ΠΑΡΑΤΗΡΗΣΕΙΣ :**  
ΤΑ ΟΡΙΑ ΤΟΥ ΓΕΩΤΕΜΑΧΙΟΥ ΥΛΟΠΟΙΗΘΗΚΑΝ ΜΕΤΑ ΑΠΟ ΥΠΟΔΕΙΗ ΤΟΥ ΚΑΡΑ ΑΧΜΕΤ ΟΓΛΟΥ ΜΕΜΕΤ.  
ΑΥΤΟ ΔΙΑΓΡΑΜΜΑ ΕΙΝΑΙ ΕΝΤΑΓΜΕΝΟ ΣΤΟ ΚΡΑΤΙΚΟ ΣΥΣΤΗΜΑ ΣΥΝΤΕΤΑΓΜΕΝΩΝ ΕΓΣΑ'87 ΒΛΟΙ ΔΙΑΣΤΑΣΕΙΣ ΚΑΙ ΤΟ ΕΜΒΑΔΟΝ ΤΟΥ, ΥΠΟΛΟΓΙΣΘΗΚΑΝ ΑΝΑΛΥΤΙΚΑ ΑΠΟ ΤΙΣ ΣΥΝΨΕΣ ΤΩΝ ΚΟΥΡΦΩΝ  
ΥΠΗ ΕΞΑΡΤΗΣΗ ΑΠΟ ΤΟ ΕΓΣΑ '87 ΠΡΑΓΜΑΤΟΠΟΙΗΘΗΚΕ ΜΕ ΣΥΣΤΗΜΑ GPS ΚΑΙ ΚΑΝΟΝΤΑΣ ΧΡΗΣΗ ΤΟΥ ΕΛΛΗΝΙΚΟΥ ΣΥΣΤΗΜΑΤΟΣ ΕΝΤΟΠΙΣΜΟΥ - U.R.A.N.U.S.

ΣΤΟΙΧΕΙΑ ΚΕΡΑΙΑΣ ΒΑΣΗΣ U.R.A.N.U.S.	ΚΩΔΙΚΟΣ ΚΕΡΑΙΑΣ ΤΟΥ ΣΥΣΤΗΜΑΤΟΣ URANUS : ΚΟΜΟΤΙΝΙ ΣΥΝΤΕΤΑΓΜΕΝΕΣ ΚΕΡΑΙΑΣ : x= 618095,627 y= 4552697,414 z=64,43
-------------------------------------	---

ΚΟΜΟΤΗΝΗ ΜΑΡΤΙΟΣ - 2015

-Ο- ΦΕΡΟΜΕΝΟΙ ΙΔΙΟΚΤΗΤΕΣ  
*[Signature]*  
-Ο- ΣΥΝΤΑΞΑΣ ΜΗΧΑΝΙΚΟΣ  
*[Signature]*  
ΚΙΑΜΗΛΑ ΙΜΠΡΑΧΗΜ  
ΑΠΟ ΠΟΛΙΤΙΚΟ ΜΗΧΑΝΙΚΟ Ε.Α.Π.Θ.  
Α.Φ.Μ. ΤΕΕ 89880  
ΠΑΡΑΡΤΗΜΑ 14 - ΚΟΜΟΤΗΝΗ - 2531071796  
Α.Φ.Μ.: 124982732 - ΔΟΥ ΚΟΜΟΤΗΝΗΣ

**ΝΑΤΤ**  
φ = 41ο.....15'  
λ = +01ο.....45'



ΣΥΝΤΕΤΑΓΜΕΝΕΣ ΣΥΜΦΩΝΑ ΜΕ Ε.Γ.Σ.Α. '87  
κ=0,9997796351

Σημείο	X	Y
A	620780,294547862,14	
B	620836,914547863,34	
Γ	620820,594548052,87	
Δ	620796,444548059,94	
E	620789,374548061,41	
Z	620781,004548039,11	
H	620760,954547979,41	
Θ	620748,434547946,04	
I	620742,074547924,34	
K	620771,144547924,42	

Τοποθεσία : "ΤΟΥΜΠΑ"  
Ε = 11780,12 τμ

Σημείο	X	Y
A	-2400,13-19432,71	
B	-2343,51-19431,50	
Γ	-2359,84-19241,97	
Δ	-2383,98-19234,90	
E	-2391,05-19233,45	
Z	-2389,42-19255,73	
H	-2416,47-19315,43	
Θ	-2431,99-19348,80	
I	-2438,35-19370,50	
K	-2409,28-19370,42	