Απόσπασμα χάρτη Γ.Υ.Σ κλίμακα 1:5000

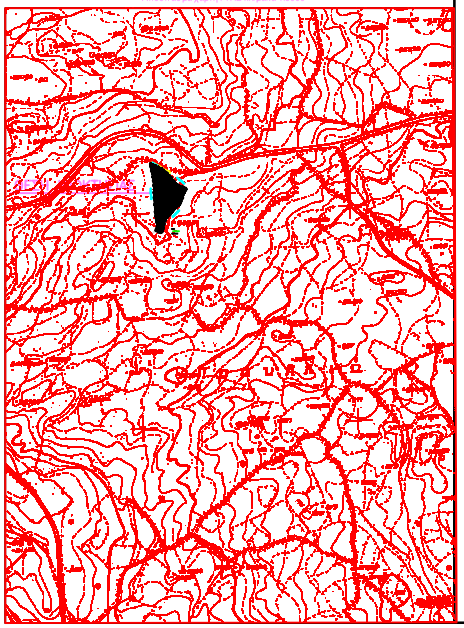

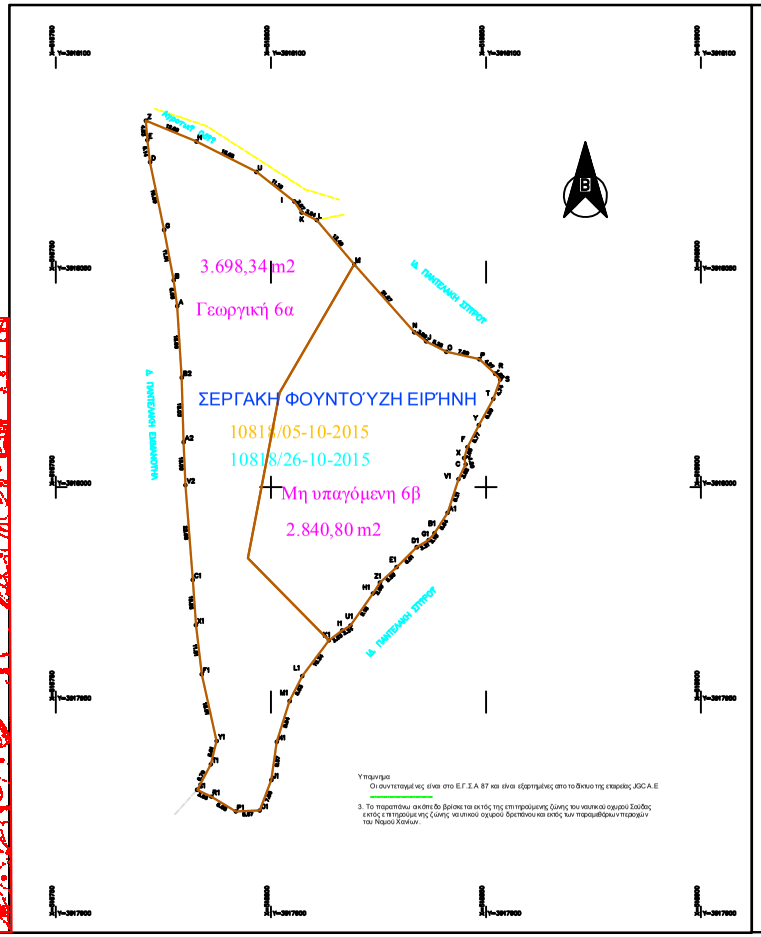

Υπομνημα
Οι συντεταγμένες είναι στο Ε.Γ.Σ.Α 87 και είναι εξαρτημένες απο το δίκτυο της εταιρείας JGC A.E

3. Το παραπάνω ακίνητο βρίσκεται εκτός της επιπρόσθετης ζώνης του νεωτικού ορίμου δρεπάνου και εκτός των παραμεθόριων περιοχών του Νόμου Χανίων.

Η συνολική επιφάνεια προκύπτει ως εξής (κατα simson):

E (A,B,G,D,E,Z,H,U,I,K,I_M,N,I,O,P,...,B2,A) = 6539.14 m2



ΟΡΟΙ ΔΟΜΗΣΗΣ ΕΚΤΟΣ ΟΡΙΩΝ ΟΙΚΙΣΜΟ V
Προεδρικό διάταγμα 24.04.1985 ΦΕΚ 270Δ 31.05.1985 & Ν.3212 ΦΕΚ 308Α/ 31-12-2003
Αρτιότητα κατα κανόνα :
1α) Ελάχιστο εμβαδόν γηπέδου 4000 τ.μ
Ελάχιστο πρόσωπο 45μ
Παρεκκλίσεις:
2α) Υφιστάμενα κατα την 24-04-77 με ελάχιστο εμβαδόν 2000τ.μ εντός της ζώνης των 500 μ
2β) Με πρόσωπο σε αναγνωρισμένο δρόμο
αα) Υφιστάμενα κατα την 12-11-1962 Ελάχιστο προσωπο 10μ ελάχ. βάθος 15μ ελάχ. εμβαδόν 750τ.μ
ββ) Υφιστάμενα κατα την 12-09-1964 Ελάχιστο προσωπο 20μ ελάχ. βάθος 35μ ελάχ. εμβαδόν 1200τ.μ
γγ) Υφιστάμενα κατα την 17-10-1978 Ελάχιστο προσωπο 25μ ελάχ. βάθος 40μ ελάχ. εμβαδόν 2000τ.μ

ΔΗΛΩΣΗ ΜΗΧΑΝΙΚΟΥ (Ν.651/77)
Δηλώνω σύμφωνα με τον νόμο για το αγροτεμάχιο με στοιχεία (Α.,Β,Γ,Δ,Ε,Ζ,Η,Θ,Ι, ..., Α.) και εμβαδόν 6539.14 τ.μ που βρίσκεται εκτός του οικισμού Βάμου του δήμου Αποκορώνου ότι:
α) είναι άρτιο κατα παρέκκλιση και αφού δεν εμπίπτει στις διατάξεις της διευθέτησης δασών, προυφίσταται αυτοτέλώς της 31-12-2003, και δεν είναι γη υψηλής παραγωγικότητας είναι και οικοδομήσιμο σύμφωνα με τις ισχύουσες πολεοδομικές διατάξεις και τους ανωτέρω όρους/δόμησης
β) δεν εμπίπτει στις διατάξεις του Ν.1337/83 περι εκφορών σε γη και χρήμα.
γ) εντός αυτού δεν διέρχονται εναέριες γραμμές μεταφοράς υψηλής τάσης της ΔΕΗ
δ) Τα όρια της ιδιοκτησίας υπεδείχθησαν από τον Ιδιοκτήτη επί του εδάφους με δική του αποκλειστικά ευθύνη.
ε) Η παρούσα ιδιοκτησία βρίσκεται σε απόσταση μεγαλύτερη των 800μ από την θάλασσα
Ο ΔΗΛΩΝ

ΘΕΩΡΗΣΗ
Το παρόν τοπογραφικό διάγραμμα θεωρείται και επισυνάπτεται στο υπ' αριθμ. 10818/26-10-2015 έγγραφό μας του οποίου αποτελεί στο εξής αναπόσπαστο μέρος

Χανιά 26-10-2015
Ο Ελαιγητής
άσμος δημητρίου

Χανιά 26-10-2015
Η Δ/ντρια Δασών Χανίων
Πολ. Σκλαβάκη

ΕΡΓΟΔΟΤΗΣ
ΣΕΡΓΑΚΗ ΦΟΥΝΤΟΥΖΗ ΕΙΡΗΝΗ ΤΟΥ ΣΤΥΛΙΑΝΟΥ

ΕΡΓΟ
ΑΠΟΤΥΠΩΣΗ ΓΗΠΕΔΟΥ

ΘΕΣΗ
Εκτ?? του οικισμού Βάμου του Δήμου Αποκορώνου

ΜΕΛΕΤΗΤΗΣ
ΙΩΑΝΝΗΣ Π. ΜΑΡΚΟΓΙΑΝΝΑΚΗΣ

ΘΕΜΑ
Τοπογραφικ? Δι?γραμμα

ΑΡ. ΣΧΕΔΙΟΥ
1

ΚΛΙΜΑΚΑ 1 : 500 1 : 5000

ΠΕΡΙΟΔΟΣ ΜΕΛΕΤΗΣ ΦΕΒΡΟΥΑΡΙΟΣ 2015

ΣΦΡΑΓΙΔΑ

ΤΥΠΟΓΡΑΦΗ