

ΣΧΕΔΙΟ

ΤΡΙΩΝΟΜΕΤΡΙΚΗ ΕΞΑΡΤΗΣΗ:
 Κρατικό Δίκτυο Γ.Υ.Σ.
 Συντεταγμένες σε Εγκάρσια Μεταφορική Προβολή*
 Ελληνικό Γεωδαιτικό Σύστημα Αναφοράς (ΕΓΣΑ87)

Οι συντεταγμένες στο Προβολικό Σύστημα Haiti αναφέρονται στο Φ.Χ.
 1:50.000 ΣΠΕΤΣΔΙ και στο υπ' αριθμ. 7329/3 Τοπογραφικό Διαγράμμα
 κλίμακας 1:5.000, της Γ.Υ.Σ.

ΣΥΝΤΕΤΑΓΜΕΝΕΣ ΚΟΡΥΦΩΝ

Κορυφή	Σύστημα ΕΓΣΑ 87*		Σύστημα Haiti	
	X	Y	X	Y
A	424355.46	4122768.09	16019.38	10.13
B	424323.81	4122741.17	15988.02	-17.15
Γ	424297.31	4122730.43	15961.63	-28.18
Δ	424272.48	4122725.18	15936.85	-33.70
Ε	424263.62	4122738.09	15927.85	-20.89
Ζ	424273.38	4122805.56	15936.87	46.71
Η	424275.91	4122862.23	15938.78	103.42
Θ	424296.85	4122914.64	15969.16	156.07
Ι	424299.06	4122927.19	15961.23	168.65
Κ	424301.33	4122928.39	15963.49	169.87
Λ	424332.65	4122860.80	15995.34	122.82
Μ	424336.62	4122867.09	15999.46	108.95
Ν	424343.25	4122813.75	16006.67	55.66
Ξ	424343.03	4122802.18	16006.58	44.09
Ο	424338.07	4122784.17	16001.81	26.02
Π	424338.89	4122770.87	16002.78	12.73
Ρ	424341.38	4122768.25	16005.30	10.13
Σ	424346.91	4122765.75	16010.86	7.69

ΤΟΠΟΓΡΑΦΙΚΗ ΛΙΠΟΥΤΥΠΩΣΗ
 ΑΛΕΞΑΝΔΡΟΣ ΓΕΡΟΝΤΑΣ

"ΣΥΚΙΑ-ΜΠΟΥΛΕΛΗ", ΝΗΣΟΥ ΣΠΕΤΣΩΝ,
 Ν. ΠΕΙΡΑΙΩΣ

ΤΙΤΛΟΣ ΣΧΕΔΙΟΥ
 ΤΟΠΟΓΡΑΦΙΚΟ ΔΙΑΓΡΑΜΜΑ

ΚΩΝΣΤΑΝΤΙΝΟΣ Φ. ΑΡΙΓΥΡΟΣ
 ΑΓΡΟΝΟΜΟΣ ΤΟΠΟΓΡΑΦΟΣ ΜΗΧΑΝΙΚΟΣ Ε.Μ.Π.

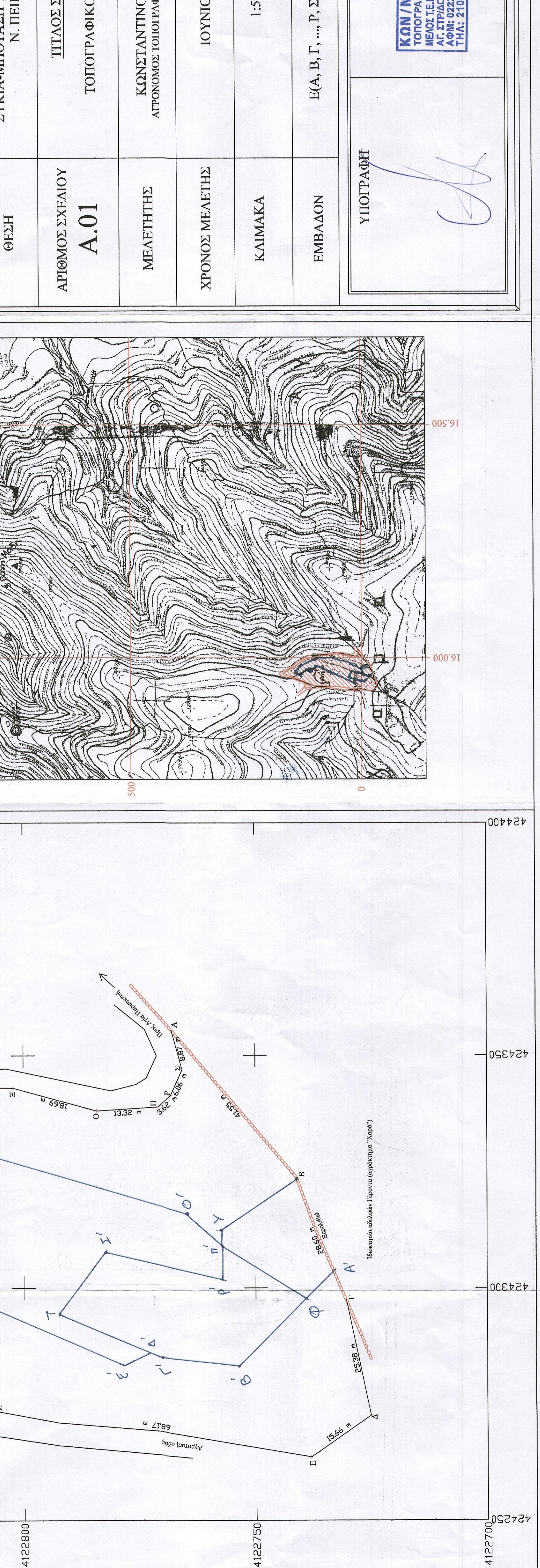
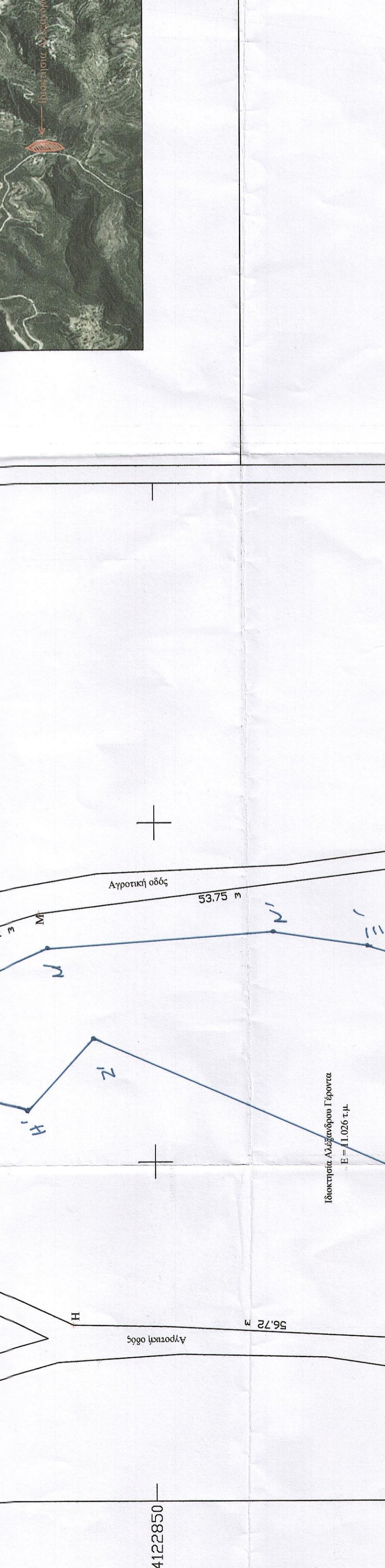
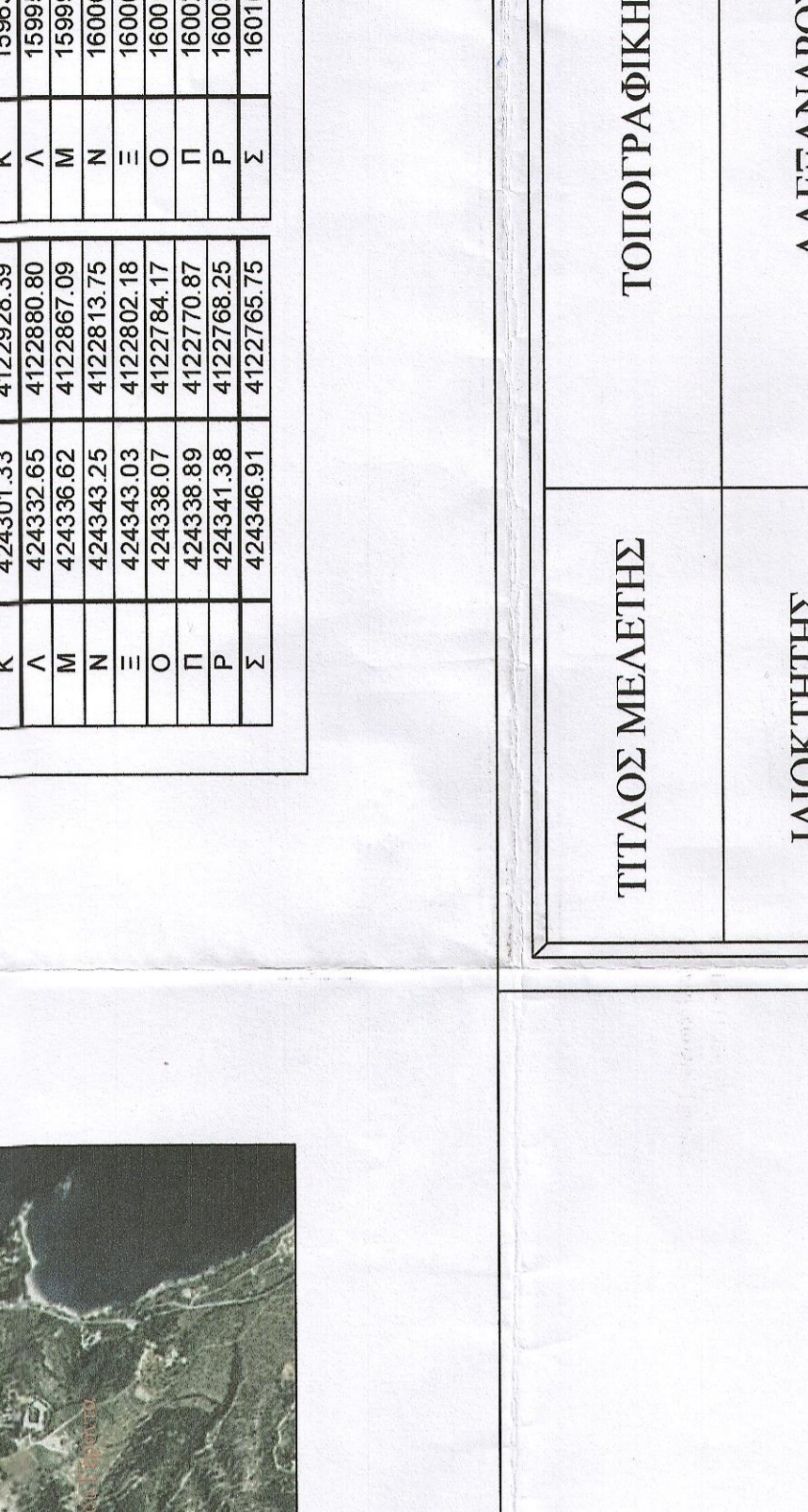
ΙΟΥΝΙΟΣ 2009

ΚΛΙΜΑΚΑ
 1:500

ΕΜΒΛΩΝ
 Ε(Α, Β, Γ, ..., Ρ, Σ, Α) = 11.026 τ.μ.

ΥΠΟΓΡΑΦΗ
 ΣΦΡΑΓΙΔΑ

ΚΩΝ/ΝΟΣ Φ. ΑΡΙΓΥΡΟΣ
 ΤΟΠΟΓΡΑΦΟΣ - ΜΗΧΑΝΙΚΟΣ Ε.Μ.Π.
 ΜΕΛΟΣ Γ.Ε.Ε. - ΑΡΧΙΤΕΚΤΟΝ ΜΗΤΡΩΟΥ 59887
 ΑΓ. ΣΤΡΑΔΟΥ ΧΑΛΔΑΡΙΟΥ 76 - ΧΑΛΔΑΡΙ
 ΑΦΜ: 022246011 - ΔΟΥ: ΧΑΛΔΑΡΙΟΥ
 ΤΗΛ: 210 6325988 - 6944240791



ΤΙΤΛΟΣ ΜΕΛΕΤΗΣ	ΤΟΠΟΓΡΑΦΙΚΗ ΛΙΠΟΥΤΥΠΩΣΗ
ΙΔΙΟΚΤΗΤΗΣ	ΑΛΕΞΑΝΔΡΟΣ ΓΕΡΟΝΤΑΣ
ΘΕΣΗ	"ΣΥΚΙΑ-ΜΠΟΥΛΕΛΗ", ΝΗΣΟΥ ΣΠΕΤΣΩΝ, Ν. ΠΕΙΡΑΙΩΣ
ΑΡΙΘΜΟΣ ΣΧΕΔΙΟΥ A.01	ΤΙΤΛΟΣ ΣΧΕΔΙΟΥ ΤΟΠΟΓΡΑΦΙΚΟ ΔΙΑΓΡΑΜΜΑ
ΜΕΛΕΤΗΤΗΣ	ΚΩΝΣΤΑΝΤΙΝΟΣ Φ. ΑΡΙΓΥΡΟΣ ΑΓΡΟΝΟΜΟΣ ΤΟΠΟΓΡΑΦΟΣ ΜΗΧΑΝΙΚΟΣ Ε.Μ.Π.
ΧΡΟΝΟΣ ΜΕΛΕΤΗΣ	ΙΟΥΝΙΟΣ 2009
ΚΛΙΜΑΚΑ	1:500
ΕΜΒΛΩΝ	Ε(Α, Β, Γ, ..., Ρ, Σ, Α) = 11.026 τ.μ.
ΥΠΟΓΡΑΦΗ	ΣΦΡΑΓΙΔΑ