ΔΗΛΩΣΗ ΙΔΙΟΚΤΗΤΟΝ (Ν. 4030/2011 , άρθρο 9)
Ο κάτωθι υπογεγραμμένος Ηλιόπουλος Καρυοφύλλης δηλώνω ότι
Το όρο του γειτονικού 428 στο υποδάπεδο διακοής -ανοδοτικού Καβύλης (1987)
με εταιρεία "Α1,Α2,Α3,Α4,Α1" και εμβαδόν 43.833 τμ. που βρίσκεται στη
θέση "Μαύρα χώματα" Τ.Κ. Καβύλης Δ.Ε. Βύσσας , Δήμου Ορεστιάδας , Π.Ε. Έβρου υποδείχθηκαν απο εμένα
Ευθύνομαι για την ακρίβεια των δηλουμένων ορίων του γειτονικού.

ΔΗΛΩΣΗ ΜΗΧΑΝΙΚΟΥ (Ν. 651/77)

Δηλώνω σύμφωνα με το νόμο για τη γειτονιχόρο με εταιρεία "Α1,Α2,Α3,Α4,Α1" και εμβαδόν 43.833 τμ. που βρίσκεται στη θέση "Μαύρα Χώματα" στην Τ.Κ. Καβύλης , Δ.Ε. Βύσσας , Δήμου Ορεστιάδας Π.Ε.Έβρου , ότι:

- είναι ιδιοκτησία και οικοδομήσιμη με τους τοις το εμβαδό και τις διαστάσεις σύμφωνα με τις πολεοδομικές διατάξεις που ισχύουν σήμερα.
- βρίσκεται εκτός σχεδίου
- δεν εμπίπτει στις διατάξεις του νόμου 1337/83 περί εισφορών σε γη και χρήμα.
- εντός αυτού δε διέρχονται εναέριες γραμμές μεταφοράς υψηλής τάσης της ΔΕΗ , αγωγός φυσικού αερίου , ή ρέμα
- εντός του γειτονιχόρου και κατά μήκος του περιαύτου του δεν υπάρχουν δέντρα
- βρίσκεται εκτός NATURA

ΔΗΛΩΣΗ ΜΗΧΑΝΙΚΟΥ
Για τον σταθμό υφίσταται η υπ' αριθμ. 1122/02 (αρ. αδείας 9/02) έγκριση εγκατάστασης

ΦΩΤΟΓΡΑΦΙΑ 1 ΣΤΑΘΜΟΥ



ΑΠΟΣΠΑΣΜΑ ΔΙΑΝΟΜΗΣ 1:5.000 ΑΝΑΔΑΣΜΟΥ ΚΑΒΥΛΗΣ 1987

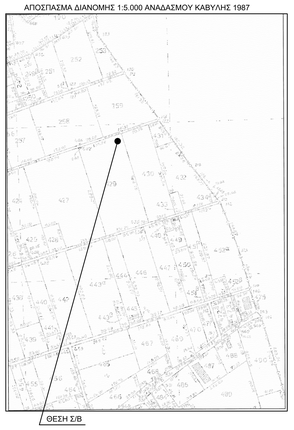

ΘΕΣΗ Σ/Β

ΑΠΟΣΠΑΣΜΑ ΔΙΑΓΡΑΜΜΑΤΟΣ 1:5.000 Γ.Υ.Σ. Νο 2793/1 Φ.Χ. "ΟΡΕΣΤΙΑΣ"

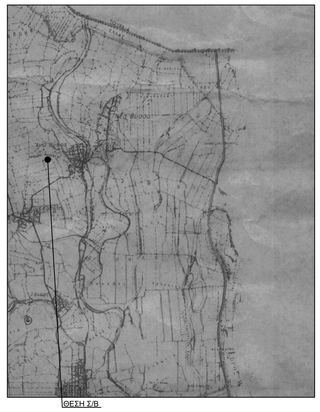

ΘΕΣΗ Σ/Β

ΑΠΟΣΠΑΣΜΑ ΧΑΡΤΗ 1:50.000 Γ.Υ.Σ. Φ.Χ. "ΟΡΕΣΤΙΑΣ"

ΘΕΣΗ Σ/Β

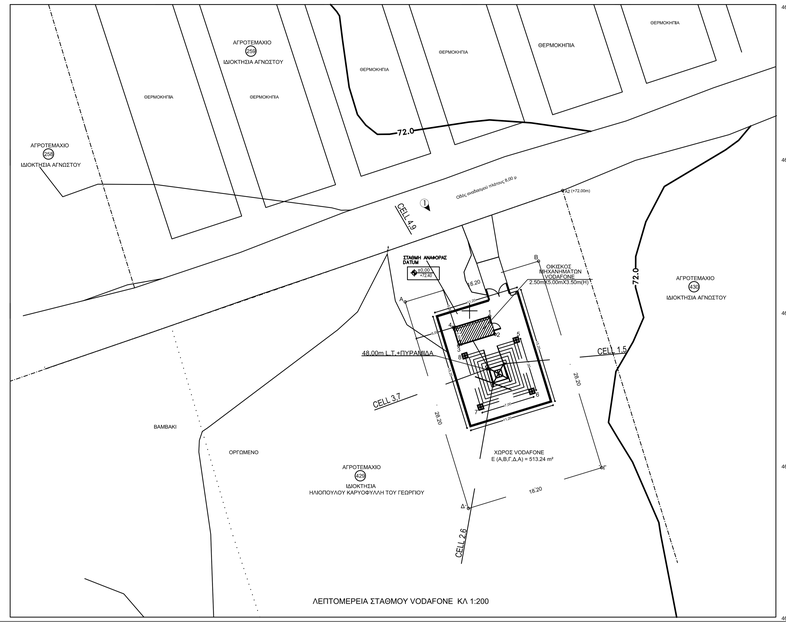

ΛΕΠΤΟΜΕΡΕΙΑ ΣΤΑΘΜΟΥ VODAFONE ΚΛ 1:200

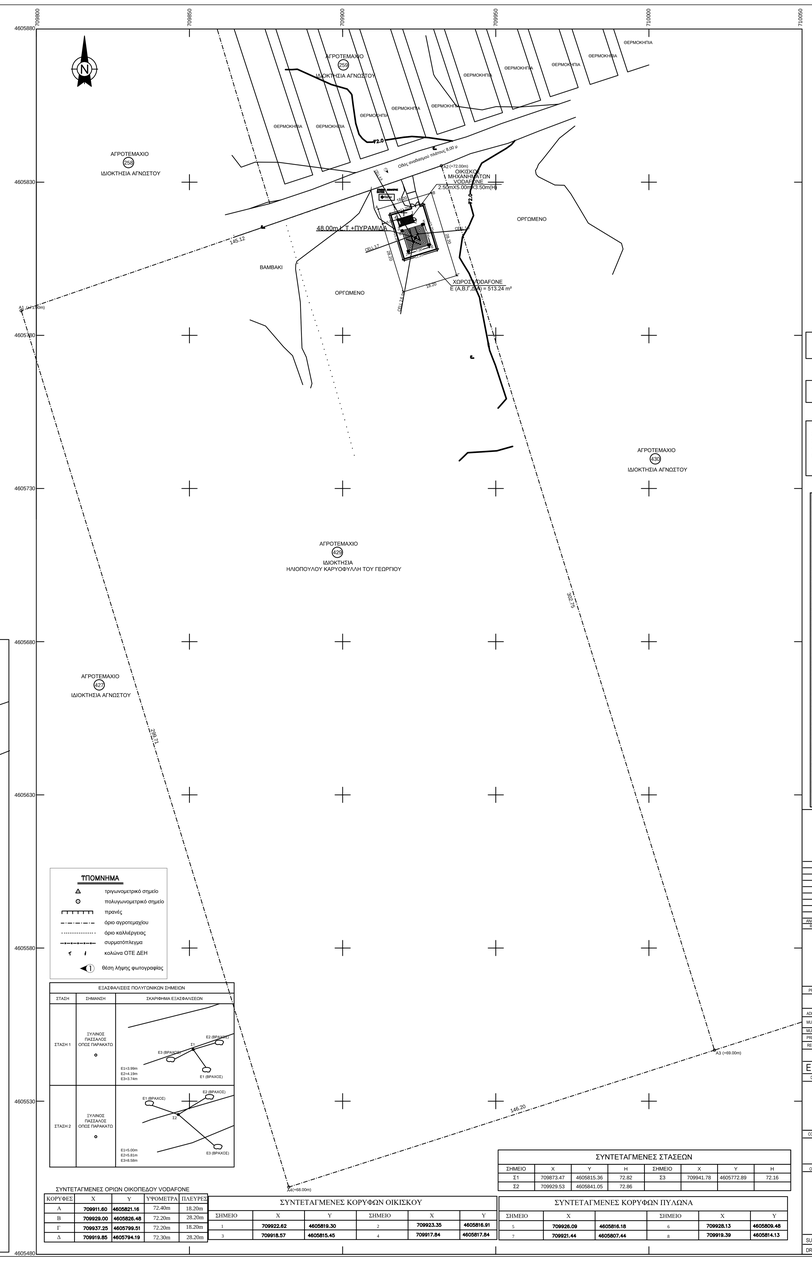

ΤΠΟΜΝΗΜΑ

- τριγωνομετρικό σημείο
- πολυγωνομετρικό σημείο
- ηρούς
- όριο συρροπερίχου
- όριο καλλέργειας
- συμφιτοπίλεγμα
- κολώνα ΟΤΕ ΔΕΗ
- θέση λήψης φωτογραφίας

ΕΣΑΘΗΛΑΣΕΙΣ ΠΟΛΥΓΩΝΩΝ ΣΗΜΕΙΩΝ		
ΣΤΑΣΗ	ΣΗΜΑΝΣΗ	ΣΚΑΡΙΦΗΜΑ ΕΣΑΘΗΛΑΣΕΩΝ
ΣΤΑΣΗ:1	ΣΥΛΛΗΨΗ ΠΑΣΔΑΧΟΣ ΟΡΟΣ ΠΑΡΑΧΩΤΟ	Z2 (ΒΡΑΧΟΣ) E3 (ΒΡΑΧΟΣ) E1 (ΒΡΑΧΟΣ) E3:=0.00m E3+4.18m E3+3.14m
ΣΤΑΣΗ:2	ΣΥΛΛΗΨΗ ΠΑΣΔΑΧΟΣ ΟΡΟΣ ΠΑΡΑΧΩΤΟ	Z1 (ΒΡΑΧΟΣ) Z2 (ΒΡΑΧΟΣ) E3 (ΒΡΑΧΟΣ) E1:=0.00m E3+8.61m E3+8.34m

ΣΥΝΤΕΤΑΓΜΕΝΕΣ ΟΡΙΩΝ ΟΙΚΟΠΕΔΟΥ VODAFONE

ΚΟΡΥΦΕΣ	Χ	Υ	ΥΨΟΜΕΤΡΑ	ΠΛΕΥΡΕΣ
Α	709861.60	4605821.16	72.40m	18.20m
Β	709929.00	4605826.48	72.20m	28.20m
Γ	709937.25	4605799.51	72.20m	18.20m
Δ	709910.85	4605794.19	72.30m	28.20m

ΣΥΝΤΕΤΑΓΜΕΝΕΣ ΚΟΡΥΦΩΝ ΟΙΚΙΣΚΟΥ

ΣΗΜΕΙΟ	Χ	Υ	ΣΗΜΕΙΟ	Χ	Υ
1	709922.82	4605819.30	2	709923.35	4605818.91
3	709918.57	4605815.45	4	709917.84	4605817.84

ΣΥΝΤΕΤΑΓΜΕΝΕΣ ΣΤΑΣΕΩΝ

ΣΗΜΕΙΟ	Χ	Υ	Η	ΣΗΜΕΙΟ	Χ	Υ	Η
Σ1	709873.47	4605815.36	72.82	Σ3	709941.78	4605772.89	72.16
Σ2	709929.53	4605841.05	72.86				

ΣΥΝΤΕΤΑΓΜΕΝΕΣ ΚΟΡΥΦΩΝ ΠΥΛΩΝΑ

ΣΗΜΕΙΟ	Χ	Υ	ΣΗΜΕΙΟ	Χ	Υ
1	709926.09	4605818.18	6	709918.13	4605809.48
2	709921.44	4605807.44	8	709915.38	4605814.13

ΟΡΟΙ ΔΟΜΗΣΗΣ ΚΕΡΑΙΩΝ

ΝΟΜΟΙ	Ν 2075/92	Ν 3431/06
	Ν 2145/93	Ν 4053/12
	Ν 2867/00	Ν 4070/12
	Ν 2801/00	
ΕΓΚΥΚΛΙΟΙ	ΕΓΚ. 12/94	
	ΕΓΚ. 34/93	
	ΕΓΚ. (32342) /93	
	ΟΠ (2013	

ΓΙΑ ΣΤΑΘΜΟΥΣ ΕΠΙ ΕΔΑΦΟΥΣ.

1. ΕΠΙΤΡΕΠΕΤΑΙ Η ΚΑΤΑΣΚΕΥΗ Σ.Β.Κ.Τ. ΚΑΙ ΣΕ ΜΗ ΑΡΤΙΑ ΟΙΚΟΠΕΔΑ ΜΕ ΕΛΑΧΙΣΤΟ ΕΜΒΑΔΟΝ 500 τ.μ.
2. ΜΕΓΙΣΤΟ ΕΜΒΑΔΟΝ ΟΙΚΟΚΟΥ 35.00 τ.μ. (ΠΡΟΣΑΥΞΗΣΗ +15% ΓΙΑ ΚΑΘΕ ΦΙΛΟΞΕΝΟΥΜΕΝΟ ΚΑΙ ΣΥΝΟΛΙΚΗ ΠΡΟΣΑΥΞΗΣΗ + 30%)
3. ΜΕΓΙΣΤΟ ΥΨΟΣ ΟΙΚΕΚΟΥ 3.50 μ.
4. ΠΛΑΓΙΕΣ ΑΠΟΣΤΑΣΕΣ ΠΥΛΩΝΑ ΚΑΙ ΟΙΚΕΚΟΥ 5.00 μ. ΑΠΟ ΤΑ ΟΡΙΑ ΤΟΥ ΟΙΚΟΠΕΔΟΥ.

ΓΕΩΓΡΑΦΙΚΕΣ ΣΥΝΤΕΤΑΓΜΕΝΕΣ ΘΕΣΗΣ Σ.Β.

Τα φ, λ αναφέρονται στο ελλειψοειδές αναφοράς GRS 80 του συστήματος Ε.Γ.Σ.Α. '87
φ : 41° 34' 24"
λ : 26° 31' 05"

ΕΜΒΑΔΟΜΕΤΡΗΣΗ ΣΤΑΘΜΟΥ ΒΑΣΗΣ

ΕΜΒΑΔΟΝ (Α, Β, Γ, Δ, Α) = 513.24 m²

ΠΑΡΑΔΟΧΕΣ	ΥΠΟΜΝΗΜΑ	
1. Σύστημα συντεταγμένων Ε.Γ.Σ.Α. '87	Σημείο Σύνδεσης	
2. Γεωμετρική ακρίβεια από μέση απόβαση θόλοσσης ±0.00	Τ1	Τριγωνομετρικό Γ.Υ.Σ.
3. Ισοδύναμη γεωμετρικών καμπυλών 0.40 m	Αι (Hi)	Κορυφή Οικοπέδου και Πεζόρομβος
4. Η τοπογραφική αποτύπωση έγινε με γεωδαιτικό σταθμό		Αξονική Γράμμη Οικοπέδου
5. Το εμβαδόν υπολογίστηκε με την μέθοδο του Gauss		

ΟΔΟΙΠΟΡΙΚΟ ΣΚΑΡΙΦΗΜΑ Σ.Β.2824 - ΝΕΑ VYSSA

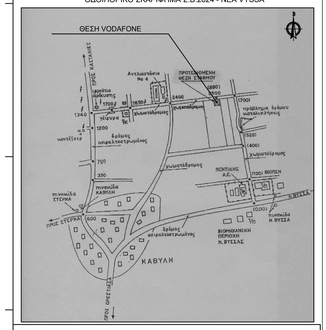

Β	02/07/2012		
Α	15/10/2012		
ΑΝΑΘΕΩΡΗΣΗ	ΗΜΕΡΟΜΗΝΙΑ	ΠΡΟΚΑΛΟΥΣΕ	ΑΛΛΑΓΗ
ΑΝΤΙΚΟΠΗ	ΗΜΕΡ.	ΑΠΟΦΑΣΗ	ΕΓ.

vodafone
HELLENIC TELECOMMUNICATIONS COMPANY S.A.
1-3 Tzavella Str., 152 31, Halandri, Greece

vodafone
ΑΝΩΝΥΜΟΣ ΕΛΛΗΝΙΚΗ ΕΤΑΙΡΕΙΑ ΤΗΛΕΠΙΚΟΙΝΩΝΙΩΝ
Τζαβέλα 1-3, 152 31, Χαλάνδρι, Ελλάδα

PROJECT	1002824 NEA VISSA	ΕΡΓΟ	1002824 ΝΕΑ ΒΥΣΣΑ
ADRESS	P3, TAKYN.OIKIMETA.T.K.KAVYLIS	ΔΕΥΘΥΝΣΗ	Τ.Κ. ΤΑΚΥΝ.ΟΙΚΗΜΑΤΩΝ Τ.Κ. ΚΑΒΥΛΗΣ
MUNICIPALITY	VISSAS	ΔΗΜΟΤΙΚΗ ΕΝΟΤΗΤΑ	ΒΥΣΣΑΣ
MUNICIPALITY	ORESTIADAS	ΔΗΜΟΣ	ΟΡΕΣΤΙΑΔΑΣ
PREFECTURE	EVROS	ΤΟΠΙΚΗ ΔΙΟΙΚΗΣΗ	ΕΒΡΟΥ
REGION	ANATOLIKIS MAKEDONIAS & THRAKIS	ΠΕΡΙΦΕΡΕΙΑ	ΑΝΑΤΟΛΙΚΗΣ ΜΑΚΕΔΟΝΙΑΣ & ΘΡΑΚΗΣ
ARCHITECTURAL DESIGN		ΑΡΧΙΤΕΚΤΟΝΙΚΗ ΜΕΛΕΤΗ	
DRAWING TITLE	E G N 1 0 0 2 8 2 4 A 0 0 1 B	ΘΕΜΑ ΣΧΕΔΙΟΥ	NEA VISSA
	SITE PLAN SCALE 1 : 500		ΤΟΠΟΓΡΑΦΙΚΟ ΔΙΑΓΡΑΜΜΑ ΚΛΙΜΑΚΑ 1 : 500
CONTRACTOR	egnatia	ΜΕΛΕΤΗΤΗΣ	egnatia
Σ.ΕΝΤΟΛΑΣ ΜΗΧΑΝΙΚΟ		ΣΦΡΑΓΙΔΑ	
SURVEYING DATE		ΗΜΕΡΟΜΗΝΙΑ ΑΠΟΤΥΠΩΣΗΣ	
DRAWING DATE	02/07/2012	ΗΜΕΡΟΜΗΝΙΑ ΣΧΕΔΙΑΣΗΣ	02/07/2012