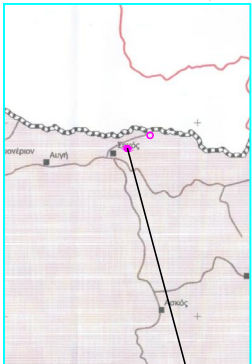


ΑΠΟΣΠΑΣΜΑ ΧΑΡΤΗ ΖΩΝΩΝ ΠΡΟΣΤΑΣΙΑΣ ΕΘΝΙΚΟΥ ΠΑΡΚΟΥ (96Κ-248/0,5-3-04)



| ΣΗΜΕΙΑ | ΠΙΝΑΚΑΣ ΣΤΗΝΤΕΤΑΓΜΕΝΩΝ | |
|--------|------------------------|------------|
| | X | Y |
| A | 447470.07 | 4519579.77 |
| B | 447532.51 | 4519609.64 |
| Γ | 447559.05 | 4519556.23 |
| Δ | 447496.70 | 4519525.74 |
| E | 447488.21 | 4519542.90 |
| Z | 447525.97 | 4519544.96 |
| H | 447533.98 | 4519557.40 |
| Θ | 447556.04 | 4519562.43 |



ΟΡΟΙ ΔΩΜΗΤΗΣ ΠΕΡΙΟΧΗΣ
1. Αποπ. 6918/04 (96Κ-248/0,5-3-04)
 Απορροφώντας τον Άρταρο ποταμό και άλλους ποταμούς της ορεινής περιοχής της Αχαΐας, **Μεσοβιοτικό Τοπίο** με χαρακτηριστικό στοιχείο τον Άρταρο ποταμό, και Μεσοβιοτικό Τοπίο με κολοβότατο, δασος ποταμίσιο και κολοβότατο πρόβατο, όπου και τοποθετούνται διάφορα είδη ενδιόχων ζώων και της ΕΕ2 και άλλα και ΕΕ2 εκτεταμένα ποταμιά όπως Αραβίδα, Αρκαδικός, Εγνατία, Σάρα, Αρκαδικός, Μελιόνα, Στρογγύλο, Αρκαδικό ποταμίο, κ.α.
 με τον όγκο των κατασκευών, **Στόχοι**: Ηλεκτρισμός, Ηλιακή ενέργεια, Μουσείο και Μουσείο Βιολογίας, Πάρκο, Μουσείο, Νέο Μουσείο, Κοινωνικό Κέντρο, κ.α.
2. Αποπ. 39642/08 (96Κ-441/ΑΑ/19-10-2008)
 Τοποθετώντας στον ποταμό Αρταρό 11 (2.000 κ.μ.) κατασκευασμένο, **Αρταροπόταμο** και άλλους ποταμούς της ορεινής περιοχής της Αχαΐας, και Μεσοβιοτικό Τοπίο με κολοβότατο πρόβατο και κολοβότατο πρόβατο, όπου και τοποθετούνται διάφορα είδη ενδιόχων ζώων και της ΕΕ2 εκτεταμένα ποταμιά όπως Αραβίδα, Αρκαδικός, Εγνατία, Σάρα, Αρκαδικός, Μελιόνα, Στρογγύλο, Αρκαδικό ποταμίο, κ.α.
ΕΝΤΟΣ ΠΕΡΙΟΧΗΣ ΖΩΝΗΣ Γ

ΟΡΟΙ ΔΩΜΗΤΗΣ ΠΕΡΙΟΧΗΣ
 ΚΩΔΙΚΟΣ: N 2575/2 N 2415/2
 N 2145/3
 N 2625/2
 N 4275/2
 ΕΠΙΚΩΔΙΟ: ΕΤΚ: 03/4
 ΕΤΚ: 34/2
 ΕΤΚ: 03/40/93
 ΣΤΑΘΜ: ΑΝΑΒΡΑΤΗ
 ΔΙΑΜΕΤΡΟΣ: 10,00
 ΕΤΚ: 10/13
 103,26

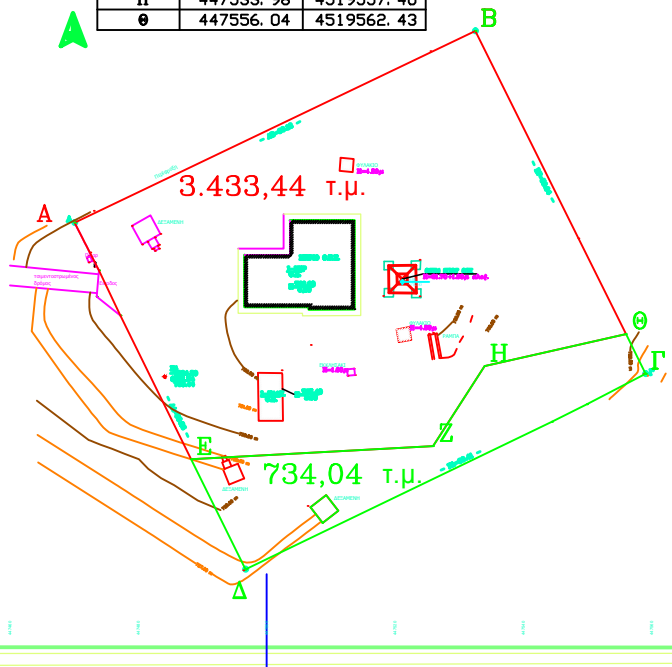
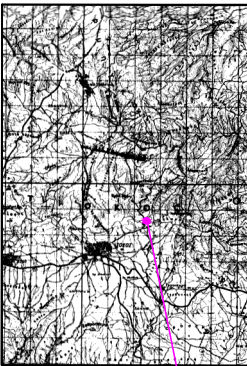
| ΓΕΩΜΕΤΡΙΚΕΣ ΣΥΝΤΕΤΑΓΜΕΝΕΣ Σ.Β. | | | |
|--------------------------------|----------------|----------------|------------|
| Τ.Υ.Σ (ΕΡΩΣ) ΕΛΛΑΣ | ΕΡΕΥΝΑ | ΝΟΜΟΣ | Ν.Ε.Ε.Σ.Α. |
| 0: 40° 49' 24" | 0: 40° 49' 32" | 0: 40° 49' 41" | |
| A: 23° 22' 48" | A: 23° 22' 49" | A: 23° 22' 46" | |
| | Y: 4519525,24 | | |

ΠΡΟΣΩΠΙΚΟ
 ΟΡΟΙ ΔΩΜΗΤΗΣ ΠΕΡΙΟΧΗΣ

| ΚΑΤΗΓΟΡΙΑ | ΕΠΩΝΥΜΟ | ΕΠΙΣΤΗΜΟΝΙΚΟ ΤΙΤΛΟ |
|--------------------|---------|--------------------|
| ΕΚΔΟΣΗ | | |
| ΕΠΩΝΥΜΟ | | |
| ΕΠΙΣΤΗΜΟΝΙΚΟ ΤΙΤΛΟ | | |



ΑΠΟΣΠΑΣΜΑ ΧΑΡΤΗ Γ.Υ.Σ. 1/50000 "ΔΟΧΟΣ"



ΟΤΕ Α.Ε.
Δ/ΝΣΗ ΥΠΟΘΕΣΕΩΝ ΥΠΟΔΟΜΗΣ ΣΤΑΘΜΩΝ & ΚΙΝΗΤΩΝ ΤΡΑΜΒΑΙΩ ΑΒΕΚΟΔΟΤΩΜΕΝΩΝ ΣΤΑΘΜΩΝ

ΕΡΓΟ : ΣΤΑΘΜΟΣ ΣΟΝΟΣ Α/Τ (0060063)

ΥΠΗΡ: "ΧΙΛΜΑ" - Δ.Κ. ΣΟΝΟΥ ΕΠΙΧΕΙΡΗΣΙΑΚΩΣ - Π.Ε.ΛΙΒΕΡΟΛΟΓΩΝ

ΗΜΕΡΟΜΗΝΙΑ : ΜΑΡΤΙΟΣ 2015

| | | |
|------------------------|---------------------------------|--|
| ΥΠΗΡ ΣΧΕΔΙΟΥ | ΤΟΠΟΓΡΑΦΙΚΟ ΔΙΑΓΡΑΜΜΑ | ΑΡ. ΣΧΕΔΙΟΥ P/H 848/08 P1/3 |
|------------------------|---------------------------------|--|

ΚΙΛΜΑΚΑ : 1 : 200

| | |
|-------------------------------|-----------------|
| ΚΥΡΙΟΣ ΑΡΙΘΜΟΣ ΣΤΑΘΜΟΥ | ΣΦΡΑΓΙΔΑ |
| 0060063 | |
| ΥΠΟΓΡΑΦΗ | |

